Zürich ZH – Lkw verunfallt und rammt Hydranten 12.9.2018

Während es heute von oben wie aus Kübeln giesst, kam gestern für einmal das Wasser von unten.

Nachdem ein LKW in einen Hydranten fuhr, schoss eine mehrere Meter hohe Fontäne in die Höhe.

Unsere Berufsfeuerwehr war rasch vor Ort und konnte das austretende Wasser stoppen.

https://www.blick.ch/news/schweiz/zuerich/riesen-wasserfontaene-setzt-sihlcity-unter-wasser-lkw-rasiert-hydrant-ab-id7811176.html

19:43
Samstag, 12. September (MESZ)
Sonnenuntergang in Zürich

Utoplatz
© 2018 Google
© 2009 GeoBasis-DE/BKG
© 2019 Google
US Dept of State Geographer
Google Earth
Bildaufnahmedatum: 10/2014 47°21'33.59" N 8°31'22.67" O Höhe 434 m sichthöhe 422 m

Street View beenden
044 434 24 70
BÜROS MIT EIGENER TRAMHALTESTELLE
BÜROS MIT EIGENEM TRAM
044 434 24 70
HARDTURMPARK



Kalandergasse 1, *Zürich*, 8045

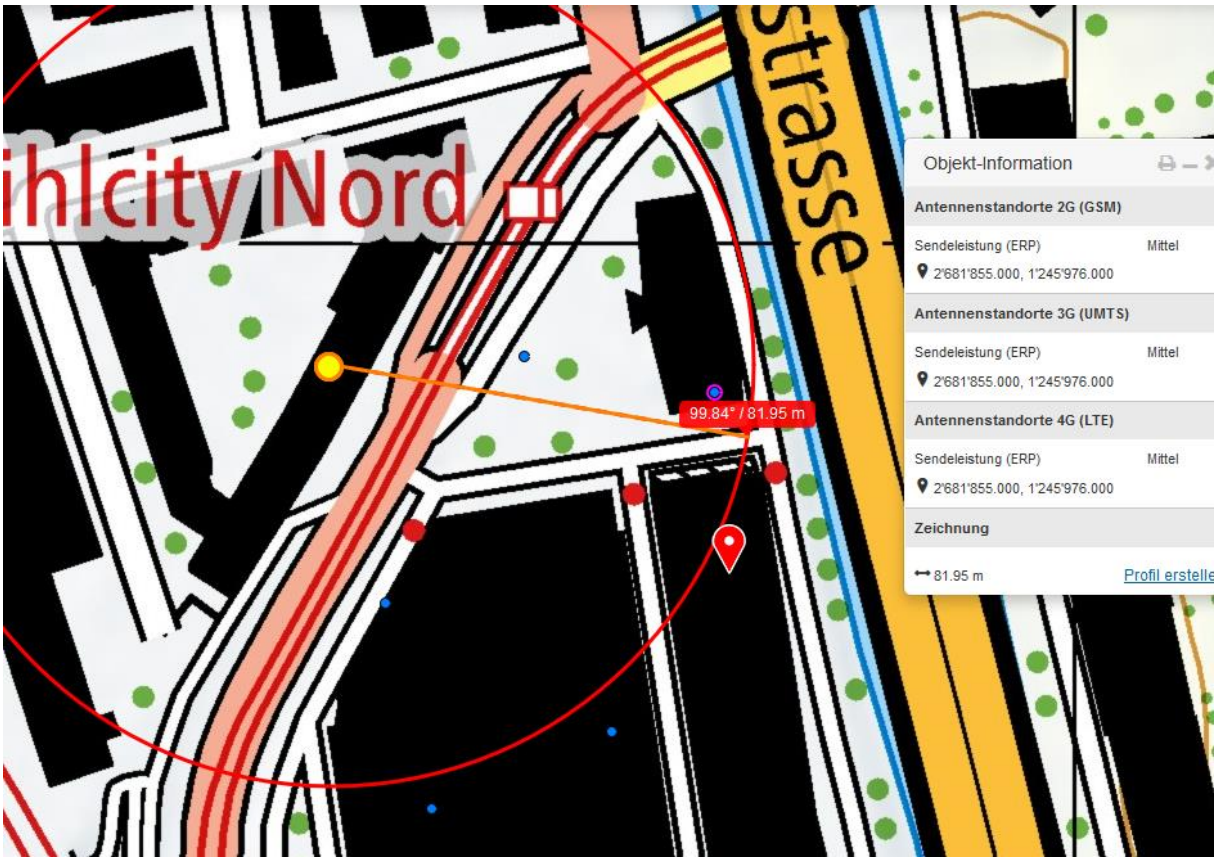

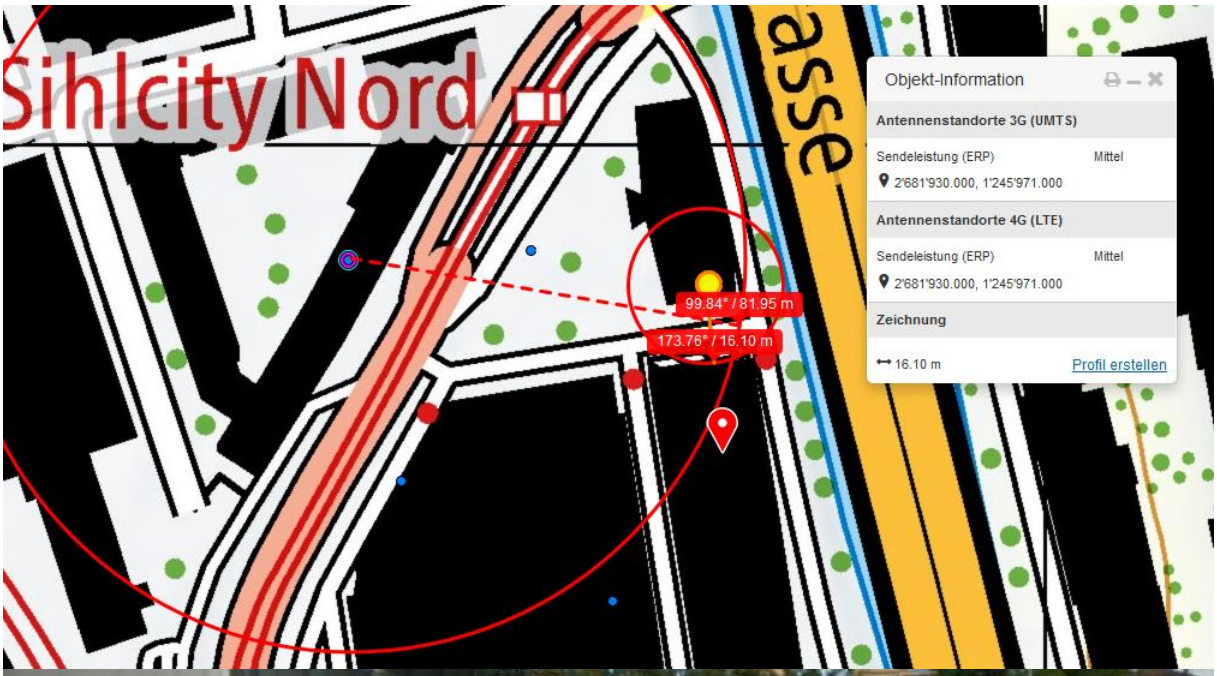
Sihlcity Nord
asse
99.84° / 81.95 m
173.76° / 16.10 m
Objekt-Information
Antennenstandorte 3G (UMTS)
Sendeleistung (ERP)
Mittel
2'681'930.000, 1'245'971.000
Antennenstandorte 4G (LTE)
Sendeleistung (ERP)
Mittel
2'681'930.000, 1'245'971.000
Zeichnung
16.10 m
Profil erstellen



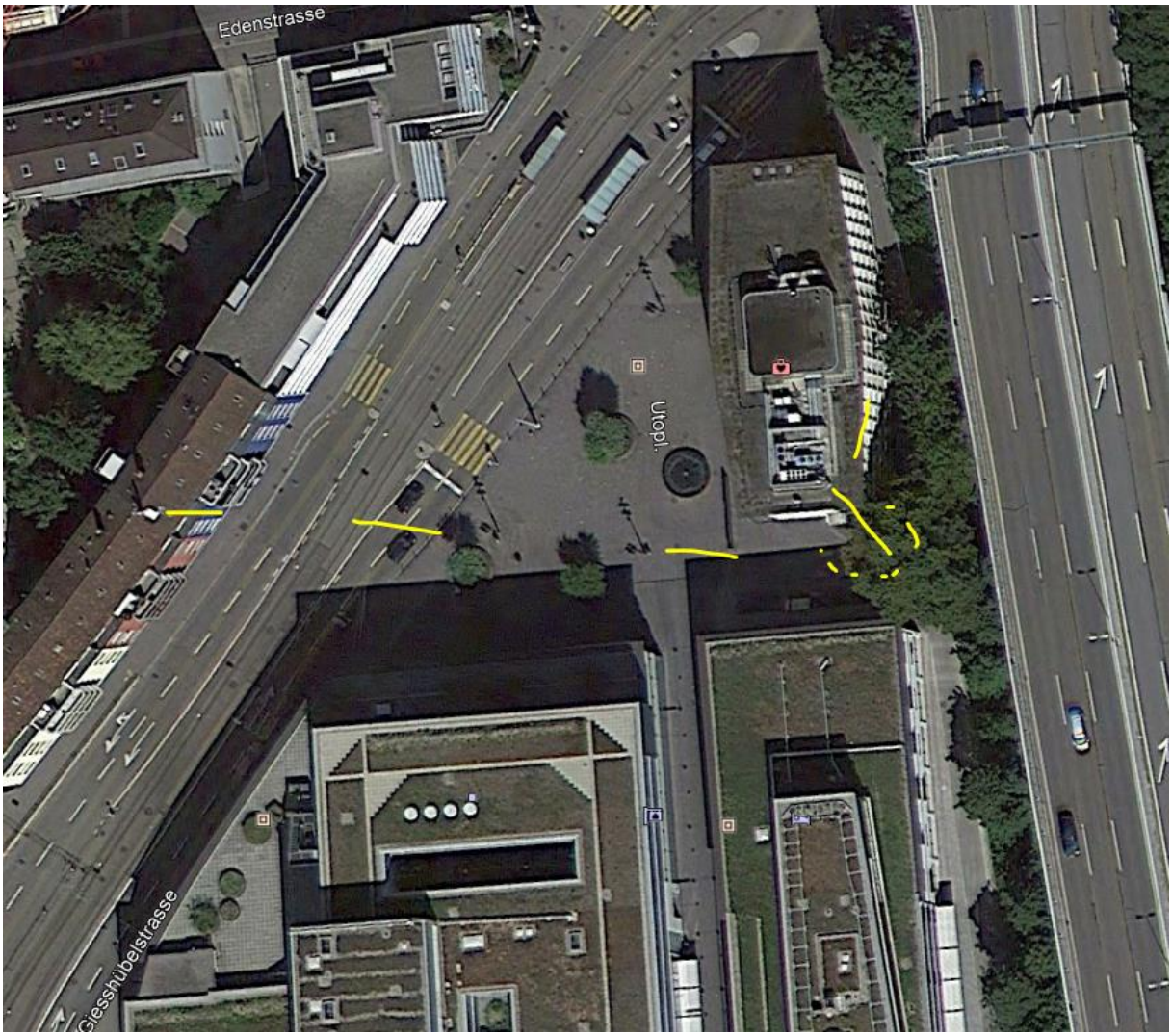

Wetter trocken, Bild Blick. Leute ohne Regenschutz

Zum Verständnis der neurologischen Abläufe bei solchen Unfällen:

Niels Kuster et al. NFP 57
http://www.snf.ch/SiteCollectionDocuments/nfp/nfp57/nfp57_synthese_d.pdf

«Der unklare Unfall in der Verkehrsmedizin» (AGU-Seminar 2015)

Dr. Ulfert Grimm Fachbereich Verkehrsmedizin Institut für Rechtsmedizin S

«Wirkungen des Mobil- und Kommunikationsfunks»

Eine Schriftenreihe der Kompetenzinitiative zum Schutz von Mensch, Umwelt und Demokratie e.V.

https://www.diagnose-funk.org/publikationen/dokumente-downloads/kompetenzinitiative-broschuerenreihe