Fehraltorf: Automobilistin verletzt sich bei Kollision mit Baum

Bei einer Kollision mit einem Baum sowie einem entgegenkommenden Fahrzeug hat sich eine Automobilistin am Sonntagabend (10.11.2019) in Fehraltorf mittelschwere Verletzungen zugezogen.

Gegen 18.20 Uhr fuhr eine 52-jährige Frau auf der Kempttalstrasse Richtung Fehraltorf. Aus zurzeit nicht geklärten Gründen kam sie mit ihrem Fahrzeug von der Fahrbahn ab und kollidierte mit einem Baum am rechten Fahrbahnrand. Folglich prallte ein entgegenkommendes Auto gegen das verunfallte Fahrzeug. Der 77-jährige Lenker blieb unverletzt.

Die Autolenkerin zog sich beim Unfall mittelschwere Verletzungen zu und wurde nach der Erstversorgung durch ein Ambulanzteam mit einem Rettungswagen ins Spital gebracht.

Die genaue Unfallursache ist zurzeit nicht geklärt und wird durch die Kantonspolizei Zürich in Zusammenarbeit mit der Staatsanwaltschaft See/Oberland untersucht.

Neben der Kantonspolizei Zürich standen die Feuerwehr Fehraltorf sowie der Rettungsdienst des Spitals Uster mit einem Notarzt im Einsatz.

Kantonspolizei Zürich
https://www.kapo.zh.ch/internet/sicherheitsdirektion/kapo/de/aktuell/medienmitteilungen/2019_11/1911111x.html

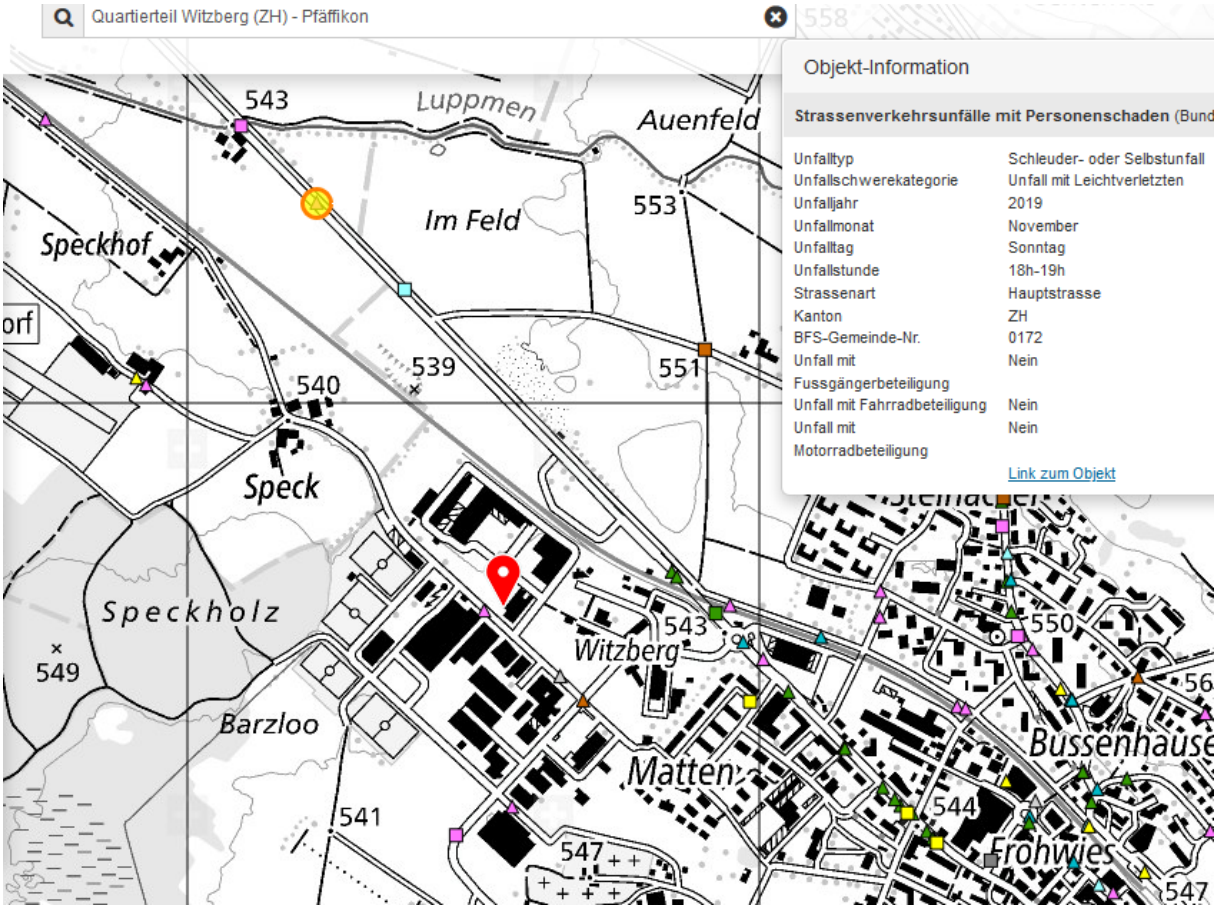

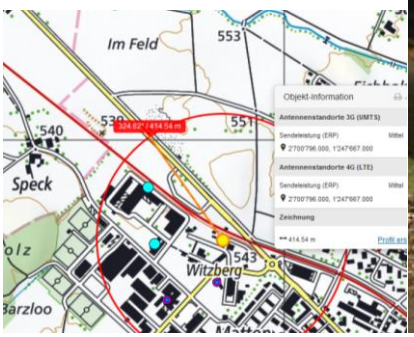

Steilheck , die drei Sender von hinten waren bereits vorher massgeblich,

Dann – um die hundert Meter vor der Unfallstelle - befindet sich der Schnittpunkt der drei frontalen Sender.

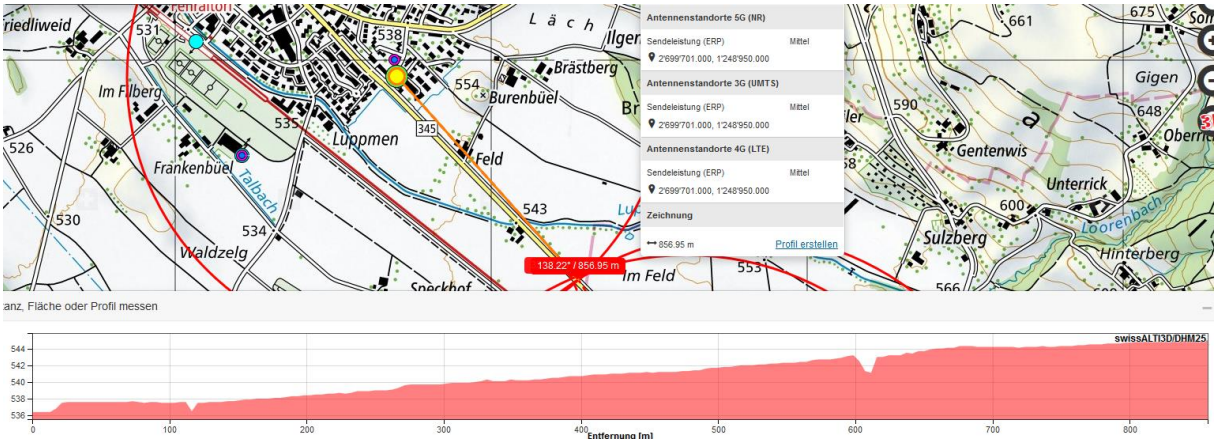
Antennenstandorte 5G (NR)
Sendeleistung (ERP) Mittel
2'699'701.000, 1'248'950.000
Antennenstandorte 3G (UMTS)
Sendeleistung (ERP) Mittel
2'699'701.000, 1'248'950.000
Antennenstandorte 4G (LTE)
Sendeleistung (ERP) Mittel
2'699'701.000, 1'248'950.000
Zeichnung
856.95 m
Profil erstellen
138.22° / 856.95 m
Brästberg
Burenbüel
Luppmen
Feld
Frankenbüel
Talbach
Waldzelg
Im Feld
Gigen
Gentenwis
Unterrick
Sulzberg
Hinterberg
Loorenbach

anz, Fläche oder Profil messen
swissALTI3D/DHM25
Entfernung [m]

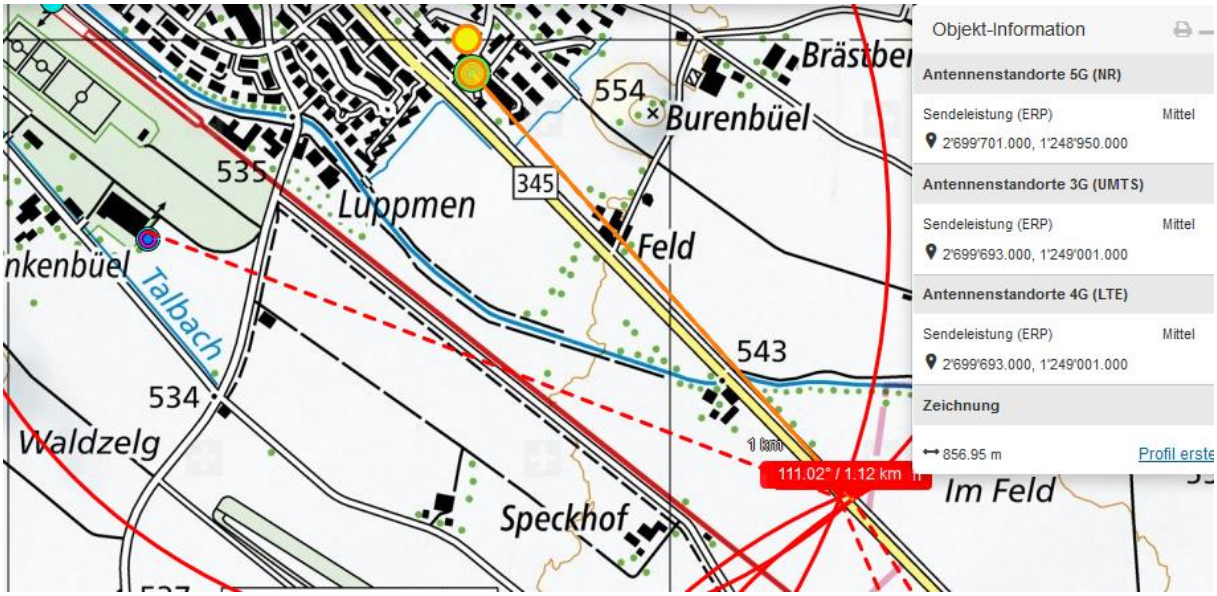
Objekt-Information
Antennenstandorte 5G (NR)
Sendeleistung (ERP) Mittel
2'699'701.000, 1'248'950.000
Antennenstandorte 3G (UMTS)
Sendeleistung (ERP) Mittel
2'699'693.000, 1'249'001.000
Antennenstandorte 4G (LTE)
Sendeleistung (ERP) Mittel
2'699'693.000, 1'249'001.000
Zeichnung
856.95 m
111.02° / 1.12 km
Brästberg
Burenbüel
Luppmen
Feld
Talbach
Waldzelg
Speckhof
Im Feld

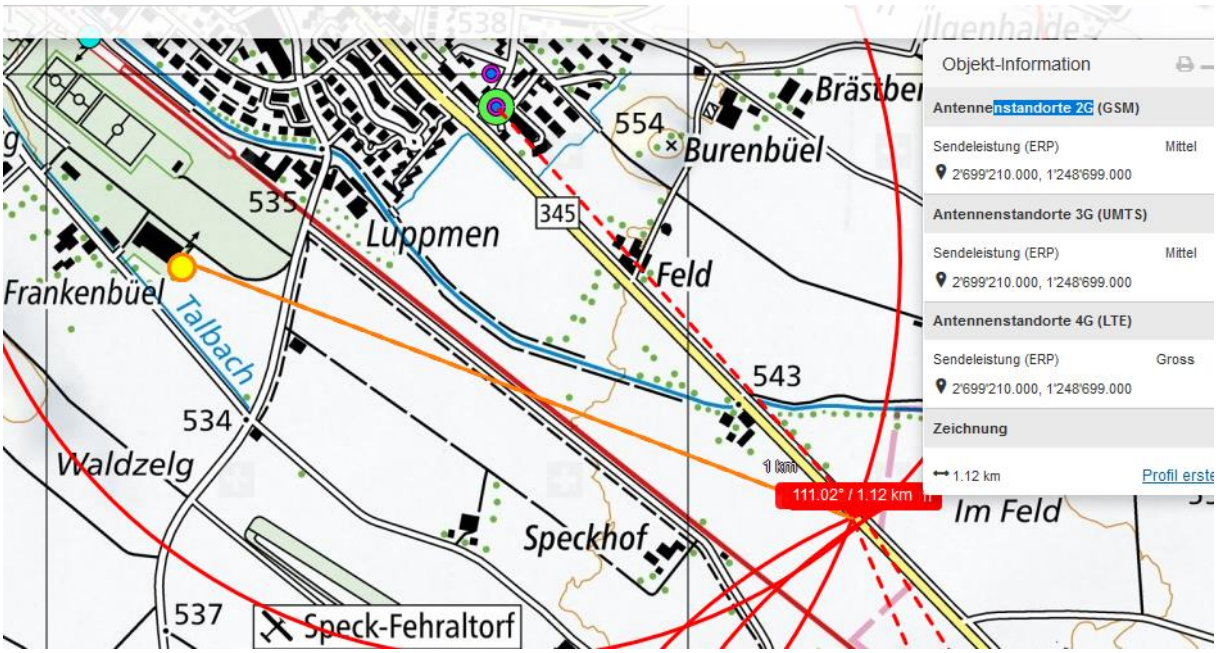
Objekt-Information
Antennenstandorte 2G (GSM)
Sendeleistung (ERP) Mittel
2'699'210.000, 1'248'699.000
Antennenstandorte 3G (UMTS)
Sendeleistung (ERP) Mittel
2'699'210.000, 1'248'699.000
Antennenstandorte 4G (LTE)
Sendeleistung (ERP) Gross
2'699'210.000, 1'248'699.000
Zeichnung
1.12 km
111.02° / 1.12 km
Brästberg
Burenbüel
Luppmen
Feld
Frankenbüel
Talbach
Waldzelg
Speckhof
Im Feld
Speck-Fehraltorf

Beim Pferdesportzentrum, S R

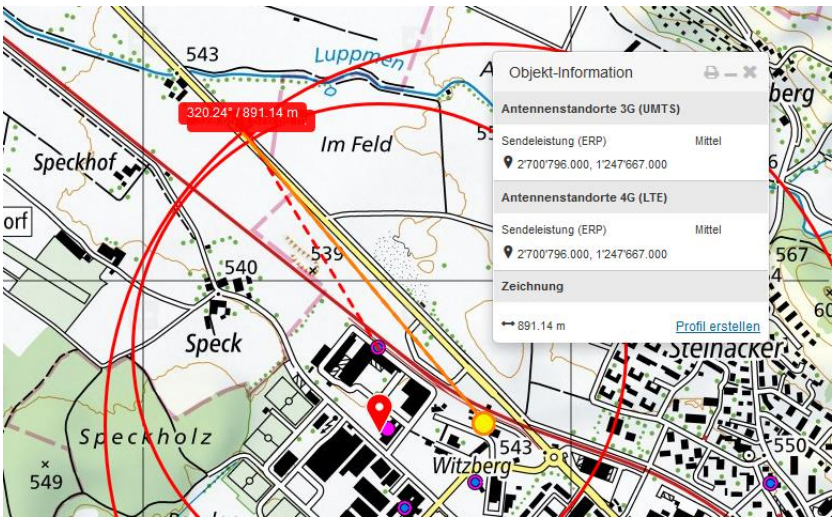

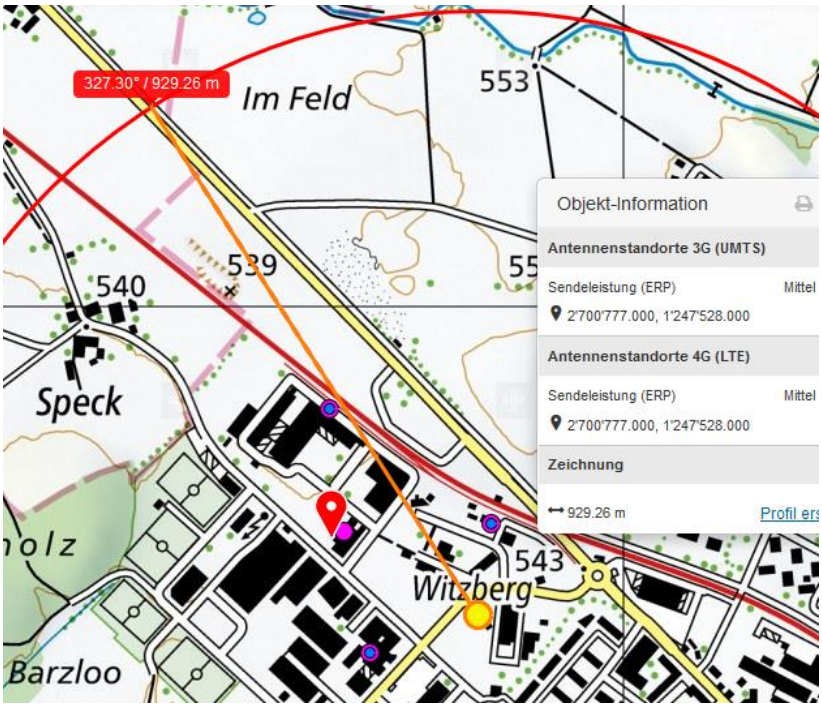

Hochspannung: Bahnübergang gequert vor 800m Sender Betonwerk FBB 891m, zweifach genutzt.

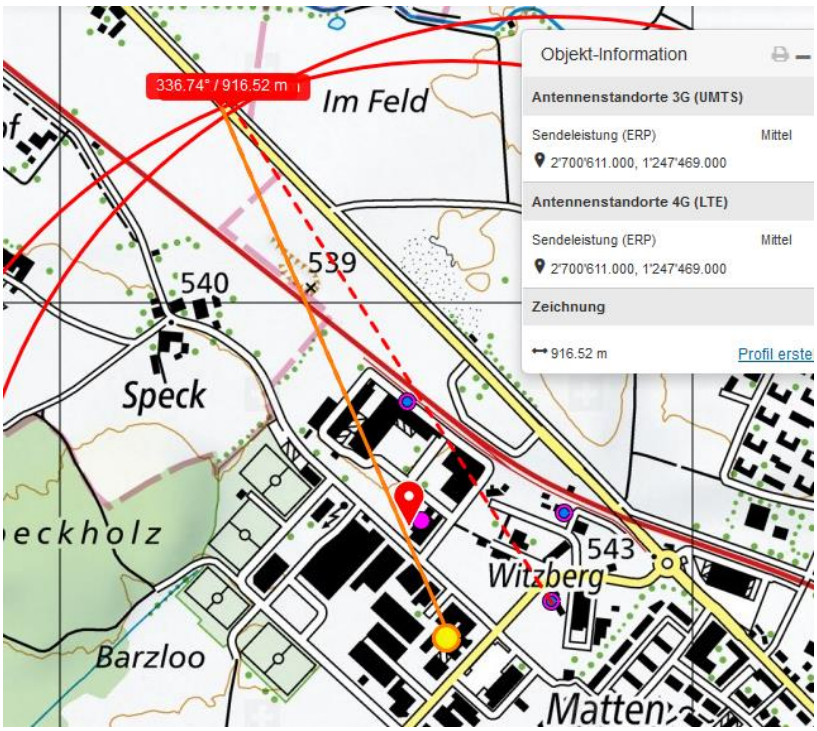

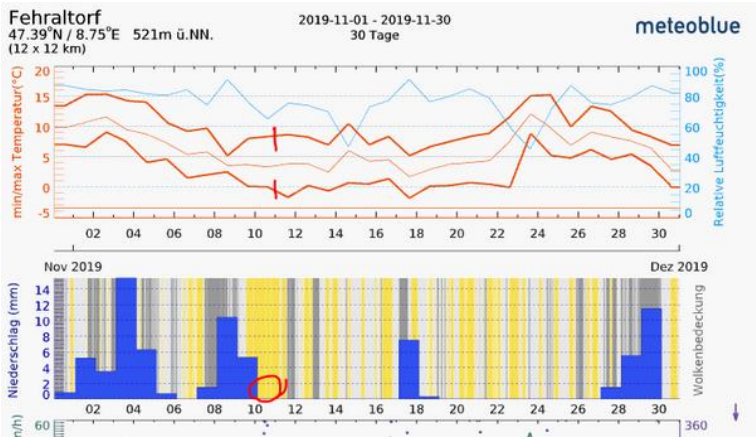

Zum Verständnis der neurologisch/medizinischen Abläufe bei solchen Unfällen:

Niels Kuster et al. NFP 57 http://www.snf.ch/SiteCollectionDocuments/nfp/nfp57/nfp57_synthese_d.pdf Mobilfunk bewirkt Veränderungen der Hirnströme

«Der unklare Unfall in der Verkehrsmedizin» (AGU-Seminar 2015) Dr. Ulfert Grimm Fachbereich Verkehrsmedizin Institut für Rechtsmedizin St.Gallen http://agu.ch/1.0/pdf/agu-seminar15.pdf

«Wirkungen des Mobil- und Kommunikationsfunks» Eine Schriftenreihe der Kompetenzinitiative zum Schutz von Mensch, Umwelt und Demokratie e.V.

https://www.diagnose-funk.org/publikationen/dokumente-downloads/kompetenzinitiative-broschuerenreihe

Wirkungen von Elektrosmog auf Verkehrsunfälle: https://www.hansuelistettler.ch/elektrosmog/elektrosmog-im-verkehr/studie

Zum Thema Herzrhythmus hat Prof. Magda Havas, Trent University, publiziert https://magdahavas.com/pick-of-the-week-24-microwave-radiation-affects-the-heart/

Hochspannungsleitungen und Magnetfelder am Boden: http://people.ee.ethz.ch/~pascal/Hochspann/BBoden.gif

Hansueli Stettler.Bauökologie.Funkmesstechnik.Lindenstrasse 132.9016 St.Gallen.www.hansuelistettler.ch.info@hansuelistettler.ch