Plons: Bei Verkehrsunfall schwer verletzt



Am Freitag (15.11.2019), um 1530 Uhr, ist es auf der Pöltisstrasse zu einem Unfall zwischen einem Auto und einem Radschützenpanzer der Schweizer Armee gekommen. Eine 85-jährige Frau wurde dabei schwer verletzt.

Ein 85-jähriger Autofahrer und seine gleichaltrige Mitfahrerin fuhren auf dem Plonserauweg in Richtung Kreuzung Pöltisstrasse. Gleichzeitig fuhr ein 24-jähriger Angehöriger der Armee mit dem Radschützenpanzer auf der Pöltisstrasse in Richtung Flums. Im Kreuzungsbereich prallte der Radschützenpanzer frontal gegen die rechte Seite des Autos. Durch den Unfall wurde die 85-jährige Frau schwer verletzt. Ein Helikopter der Luftrettung AP3 flog die Frau ins Spital. Der 85-jährige Autofahrer erlitt eher leichte Verletzungen. Er wurde durch einen Rettungswagen ins Spital gefahren. Der 24-Jährige und die Besatzung des Radschützenpanzers blieben unverletzt. Nebst mehreren Patrouillen der Kantonspolizei St.Gallen standen die Militärpolizei, die Feuerwehr Pizol, drei Rettungswagen, ein Notarzt sowie ein Helikopter der Luftrettung AP3 im Einsatz. Für die Dauer der Unfallaufnahme musste die Pöltisstrasse gesperrt werden. Die genaue Unfallursache wird durch Spezialisten der Kantonspolizei St.Gallen abgeklärt.

https://www.sg.ch/news/sgch_kantonspolizei/2019/11/plons--bei-verkehrsunfall-schwer-verletzt.html

Am Sonntag (17.11.2019) verstarb die Frau im Spital aufgrund ihrer schweren Verletzungen.

https://www.sg.ch/news/sgch_kantonspolizei/2019/11/plons--bei-verkehrsunfall-schwer-verletzt---85-jaehrige-mitfahre.html

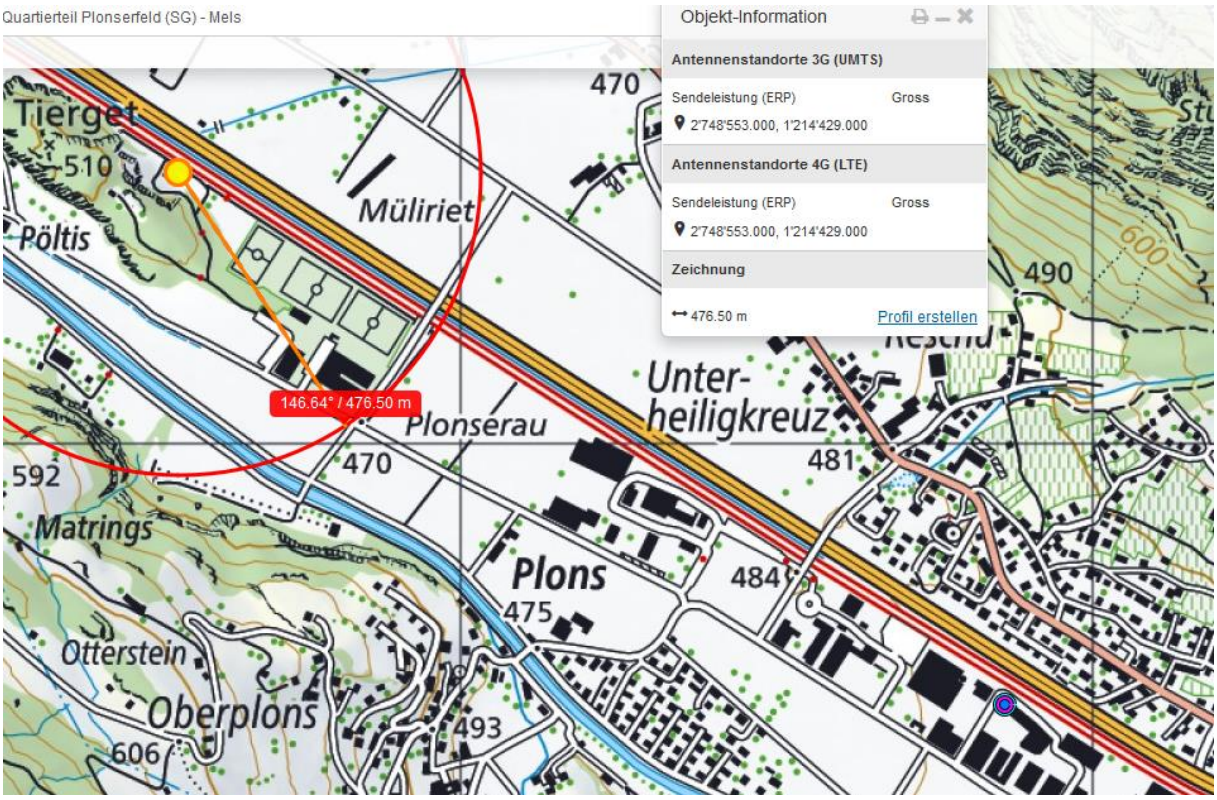
Quartierteil Plonserfeld (SG) - Mels
Objekt-Information
Antennenstandorte 3G (UMTS)
Sendeleistung (ERP) Gross
2'748'553.000, 1'214'429.000
Antennenstandorte 4G (LTE)
Sendeleistung (ERP) Gross
2'748'553.000, 1'214'429.000
Zeichnung
476.50 m
Profil erstellen
146.64° / 476.50 m
Tierget
Müliriet
Pöltis
Plonserau
Unter-
heiligkreuz
Matrings
Plons
Otterstein
Oberplons
470
510
592
481
484
475
493
606
490
600

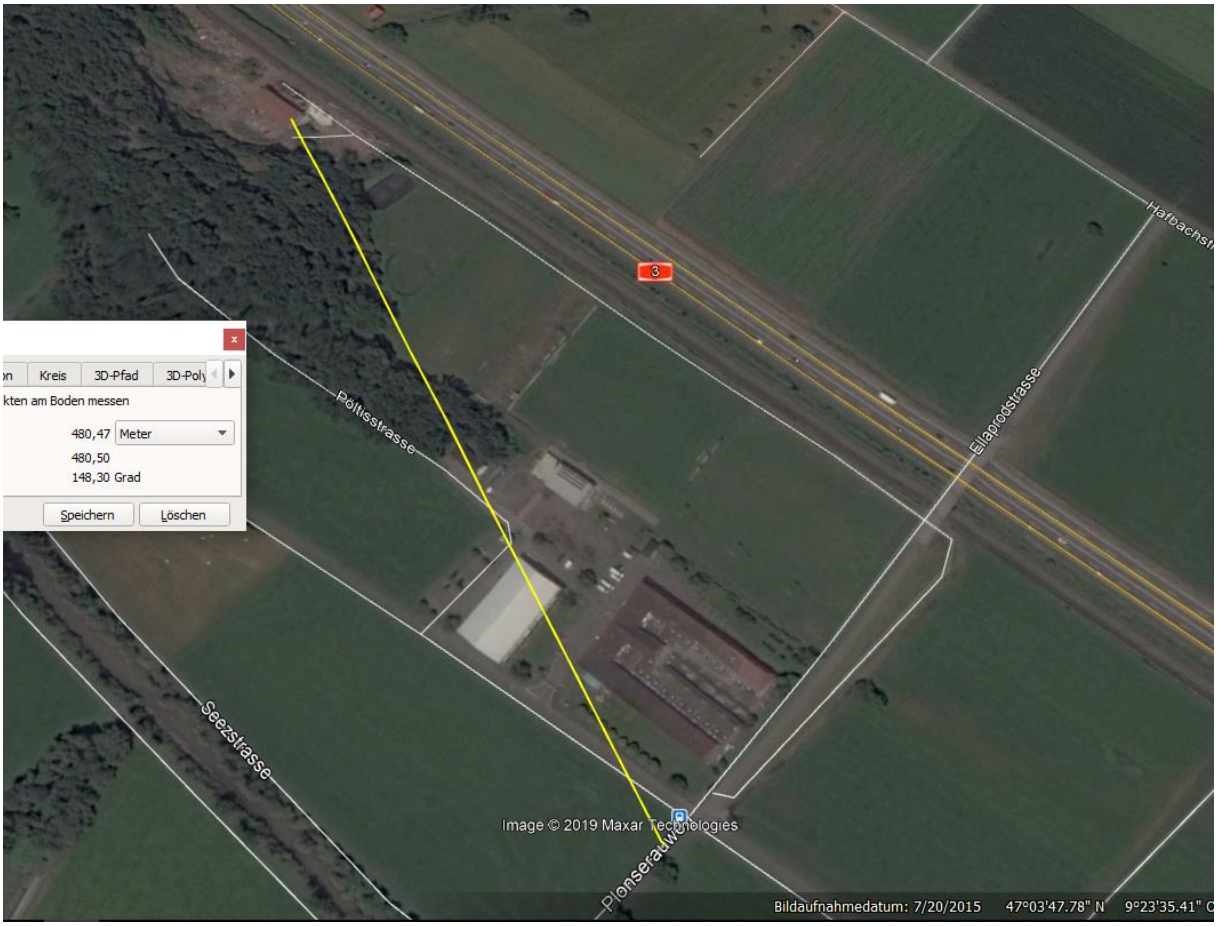
Kreis
3D-Pfad
3D-Poly
kten am Boden messen
480,47 Meter
480,50
148,30 Grad
Speichern
Löschen
Pöltisstrasse
Ellaprodstrasse
Seestrasse
Plonserauweg
Image © 2019 Maxar Technologies
Bildaufnahmedatum: 7/20/2015 47°03'47.78" N 9°23'35.41"

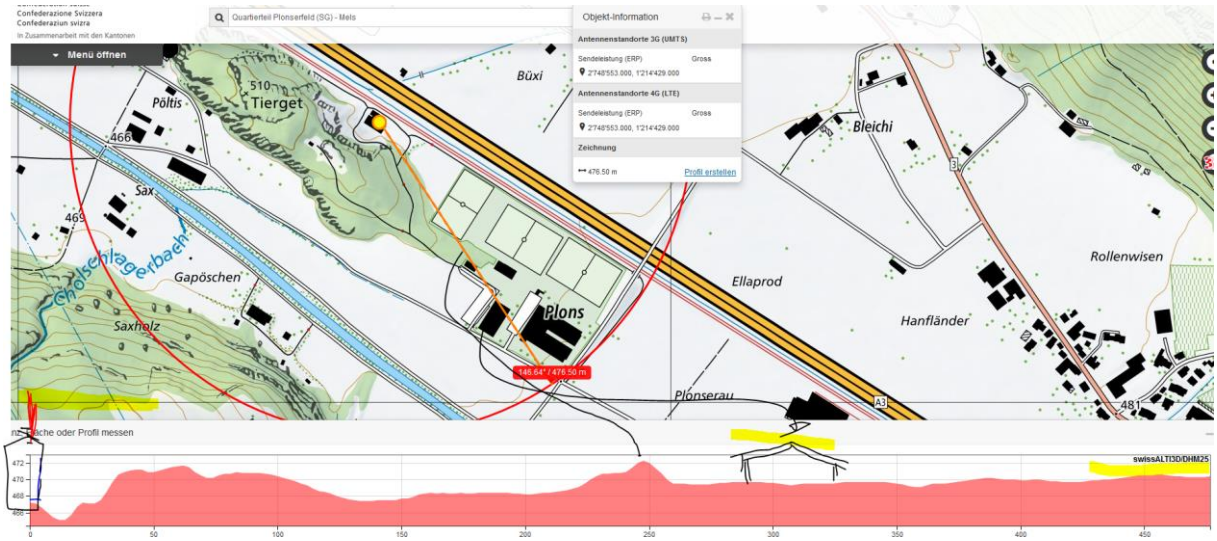

M. Simon NIS-Fachstelle vom Baudep. SG angefragt wegen Sendeleistungen und -Richtungen

Guten Tag Herr Stettler

Im Anhang finden Sie die gewünschten Informationen.

Ich bitte Sie, sich zukünftig an die entsprechende Gemeinde zu wenden.

Freundliche Grüsse

Martin Simon, dipl. Ing. ETH
UVP und Planbeurteilung

Betriebsdaten

Station - SG_1305A

Betreiber :	Salt	Stationscode :	SG_1305A
Standortkanton :	SG	Zellenart :	Macrocell
Adresse :	Poeltistrasse 50, 8889 Plons		
CH-Koordinaten :	2748553/1214429	Standorthöhe :	180 m

Zelle - U1 A -

Nr. der Antenne :	U1	Dienst-Typ :	UMTS2100
CH-Koordinaten :	2748553/1214429	Antennenhöhe :	28.9 m
Einsatzort / Bem. Antenne :		Azimut :	35 °
Elevation (Tilt) :	-3 °	Ant-Diagr. hor :	005KA00
Ant-Diagr. ver :	004KA05	Antennentyp :	AOC4518R8v06_2100
BCCH :		Gesamtleistung :	778.04 W ERP
Polarisation der Antenne :	D		

Einschub - 1

Einschub-Nr. :	1		
Inbetriebnahme :	24.06.2019	Leistung :	778.04 W ERP
att.CPICH[dB] :	10	Scrambling-Code :	282
attRS[dB] :		PCI :	

Sendefrequenz [MHz]	Sendekanal	Sendefrequenz [MHz]	Sendekanal
2152.4	10762		

Zelle - U2 A -

Nr. der Antenne :	U2	Dienst-Typ :	UMTS2100
CH-Koordinaten :	2748553/1214429	Antennenhöhe :	28.9 m
Einsatzort / Bem. Antenne :		Azimut :	125 °
Elevation (Tilt) :	-3 °	Ant-Diagr. hor :	005KA00
Ant-Diagr. ver :	004KA05	Antennentyp :	AOC4518R8v06_2100
BCCH :		Gesamtleistung :	778.04 W ERP
Polarisation der Antenne :	D		

Einschub - 1

Einschub-Nr. :	1		
Inbetriebnahme :	24.06.2019	Leistung :	778.04 W ERP
att.CPICH[dB] :	10	Scrambling-Code :	286
attRS[dB] :		PCI :	

Sendefrequenz [MHz]	Sendekanal	Sendefrequenz [MHz]	Sendekanal
2152.4	10762		

Zelle - U3 A -

Nr. der Antenne :	U3	Dienst-Typ :	UMTS2100
CH-Koordinaten :	2748553/1214429	Antennenhöhe :	28.9 m
Einsatzort / Bem. Antenne :		Azimut :	305 °
Elevation (Tilt) :	-3 °	Ant-Diagr. hor :	005KA00
Ant-Diagr. ver :	004KA05	Antennentyp :	AOC4518R8v06_2100
BCCH :		Gesamtleistung :	778.04 W ERP
Polarisation der Antenne :	D		

Einschub - 1

Einschub-Nr. :	1		
Inbetriebnahme :	24.06.2019	Leistung :	778.04 W ERP
att.CPICH[dB] :	10	Scrambling-Code :	285
attRS[dB] :		PCI :	

Sendefrequenz [MHz]	Sendekanal	Sendefrequenz [MHz]	Sendekanal
2152.4	10762		

Zelle - W1 A -

Nr. der Antenne :	W1	Dienst-Typ :	UMTS0900
CH-Koordinaten :	2748553/1214429	Antennenhöhe :	28.9 m
Einsatzort / Bem. Antenne :		Azimut :	35 °
Elevation (Tilt) :	0 °	Ant-Diagr. hor :	010KA00
Ant-Diagr. ver :	027EA10	Antennentyp :	AOC4518R8v06_900
BCCH :		Gesamtleistung :	106.91 W ERP
Polarisation der Antenne :	D		

Einschub - 1

Einschub-Nr. :	1		
Inbetriebnahme :	24.06.2019	Leistung :	106.91 W ERP
att.CPICH[dB] :	10	Scrambling-Code :	282
attRS[dB] :		PCI :	

Sendefrequenz [MHz]	Sendekanal	Sendefrequenz [MHz]	Sendekanal
927.6	2938		

Zelle - W2 A -

Nr. der Antenne :	W2	Dienst-Typ :	UMTS0900
CH-Koordinaten :	2748553/1214429	Antennenhöhe :	28.9 m
Einsatzort / Bem. Antenne :		Azimut :	125 °
Elevation (Tilt) :	0 °	Ant-Diagr. hor :	010KA00
Ant-Diagr. ver :	027EA10	Antennentyp :	AOC4518R8v06_900
BCCH :		Gesamtleistung :	731.14 W ERP
Polarisation der Antenne :	D		

Einschub - 1

Einschub-Nr. :	1		
Inbetriebnahme :	24.06.2019	Leistung :	731.14 W ERP
att.CPICH[dB] :	10	Scrambling-Code :	286
attRS[dB] :		PCI :	

Sendefrequenz [MHz]	Sendekanal	Sendefrequenz [MHz]	Sendekanal
927.6	2938		

Zelle - W3 A -

Nr. der Antenne :	W3	Dienst-Typ :	UMTS0900
CH-Koordinaten :	2748553/1214429	Antennenhöhe :	28.9 m
Einsatzort / Bem. Antenne :		Azimut :	305 °
Elevation (Tilt) :	-5 °	Ant-Diagr. hor :	010KA00
Ant-Diagr. ver :	027EA10	Antennentyp :	AOC4518R8v06_900
BCCH :		Gesamtleistung :	731.14 W ERP
Polarisation der Antenne :	D		

Einschub - 1

Einschub-Nr. :	1		
Inbetriebnahme :	24.06.2019	Leistung :	731.14 W ERP
att.CPICH[dB] :	10	Scrambling-Code :	285
attRS[dB] :		PCI :	

Sendefrequenz [MHz]	Sendekanal	Sendefrequenz [MHz]	Sendekanal
927.6	2938		

Zelle - K1 A -

Nr. der Antenne :	K1	Dienst-Typ :	LTE0800
CH-Koordinaten :	2748553/1214429	Antennenhöhe :	28.9 m
Einsatzort / Bem. Antenne :		Azimut :	35 °
Elevation (Tilt) :	0 °	Ant-Diagr. hor :	008KA00
Ant-Diagr. ver :	014EA09	Antennentyp :	AOC4518R8v06_800
BCCH :		Gesamtleistung :	469.89 W ERP

Zelle - K1 A -

Polarisation der Antenne : D

Einschub - 1

Einschub-Nr. : 1
Inbetriebnahme : 24.06.2019 — Leistung : 469.89 W ERP
att.CPICH[dB] : — Scrambling-Code :
attRS[dB] : 27.8 — PCI : 162

Sendefrequenz [MHz]	Sendekanal	Sendefrequenz [MHz]	Sendekanal
816.0	106400 (6400)		

Zelle - K2 A -

Nr. der Antenne : K2 — Dienst-Typ : LTE0800
CH-Koordinaten : 2748553/1214429 — Antennenhöhe : 28.9 m
Einsatzort / Bem. Antenne : — Azimut : 125 °
Elevation (Tilt) : 0 ° — Ant-Diagr. hor : 008KA00
Ant-Diagr. ver : 014EA09 — Antennentyp : AOC4518R8v06_800
BCCH : — Gesamtleistung : 474.24 W ERP
Polarisation der Antenne : D

Einschub - 1

Einschub-Nr. : 1
Inbetriebnahme : 24.06.2019 — Leistung : 474.24 W ERP
att.CPICH[dB] : — Scrambling-Code :
attRS[dB] : 27.8 — PCI : 163

Sendefrequenz [MHz]	Sendekanal	Sendefrequenz [MHz]	Sendekanal
816.0	106400 (6400)		

Zelle - K3 A -

Nr. der Antenne : K3 — Dienst-Typ : LTE0800
CH-Koordinaten : 2748553/1214429 — Antennenhöhe : 28.9 m
Einsatzort / Bem. Antenne : — Azimut : 305 °
Elevation (Tilt) : 0 ° — Ant-Diagr. hor : 008KA00
Ant-Diagr. ver : 014EA09 — Antennentyp : AOC4518R8v06_800
BCCH : — Gesamtleistung : 474.24 W ERP
Polarisation der Antenne : D

Einschub - 1

Einschub-Nr. : 1
Inbetriebnahme : 24.06.2019 — Leistung : 474.24 W ERP
att.CPICH[dB] : — Scrambling-Code :
attRS[dB] : 27.8 — PCI : 165

Sendefrequenz [MHz]	Sendekanal	Sendefrequenz [MHz]	Sendekanal
816.0	106400 (6400)		

Zelle - L1 A -

Nr. der Antenne : L1 — Dienst-Typ : LTE1800
CH-Koordinaten : 2748553/1214429 — Antennenhöhe : 28.9 m
Einsatzort / Bem. Antenne : — Azimut : 35 °
Elevation (Tilt) : -3 ° — Ant-Diagr. hor : 005KA00
Ant-Diagr. ver : 013EA12 — Antennentyp : AOC4518R8v06_1800
BCCH : — Gesamtleistung : 1517.05 W ERP
Polarisation der Antenne : D

Einschub - 1

Einschub-Nr. : 1
Inbetriebnahme : 24.06.2019 — Leistung : 1517.05 W ERP
att.CPICH[dB] : — Scrambling-Code :

Einschub - 1

attRS[dB] : 30.8 PCI : 162

Sendefrequenz [MHz]	Sendekanal	Sendefrequenz [MHz]	Sendekanal
1845.1	101601 (1601)		

Zelle - L2 A -

Nr. der Antenne : L2
CH-Koordinaten : 2748553/1214429
Einsatzort / Bem. Antenne :
Elevation (Tilt) : -3 °
Ant-Diagr. ver : 013EA12
BCCH :
Polarisation der Antenne : D

Dienst-Typ : LTE1800
Antennenhöhe : 28.9 m
Azimut : 125 °
Ant-Diagr. hor : 005KA00
Antennentyp : AOC4518R8v06_1800
Gesamtleistung : 1517.05 W ERP

Einschub - 1

Einschub-Nr. : 1
Inbetriebnahme : 24.06.2019
att.CPICH[dB] :
attRS[dB] : 30.8

Leistung : 1517.05 W ERP
Scrambling-Code :
PCI : 163

Sendefrequenz [MHz]	Sendekanal	Sendefrequenz [MHz]	Sendekanal
1845.1	101601 (1601)		

Zelle - L3 A -

Nr. der Antenne : L3
CH-Koordinaten : 2748553/1214429
Einsatzort / Bem. Antenne :
Elevation (Tilt) : -3 °
Ant-Diagr. ver : 013EA12
BCCH :
Polarisation der Antenne : D

Dienst-Typ : LTE1800
Antennenhöhe : 28.9 m
Azimut : 305 °
Ant-Diagr. hor : 005KA00
Antennentyp : AOC4518R8v06_1800
Gesamtleistung : 1517.05 W ERP

Einschub - 1

Einschub-Nr. : 1
Inbetriebnahme : 24.06.2019
att.CPICH[dB] :
attRS[dB] : 30.8

Leistung : 1517.05 W ERP
Scrambling-Code :
PCI : 165

Sendefrequenz [MHz]	Sendekanal	Sendefrequenz [MHz]	Sendekanal
1845.1	101601 (1601)		

Zelle - M1 A -

Nr. der Antenne : M1
CH-Koordinaten : 2748553/1214429
Einsatzort / Bem. Antenne :
Elevation (Tilt) : -3 °
Ant-Diagr. ver : 004KA05
BCCH :
Polarisation der Antenne : D

Dienst-Typ : LTE2100
Antennenhöhe : 28.9 m
Azimut : 35 °
Ant-Diagr. hor : 005KA00
Antennentyp : AOC4518R8v06_2100
Gesamtleistung : 1076.47 W ERP

Einschub - 1

Einschub-Nr. : 1
Inbetriebnahme : 24.06.2019
att.CPICH[dB] :
attRS[dB] : 29.5

Leistung : 1076.47 W ERP
Scrambling-Code :
PCI : 162

Sendefrequenz [MHz]	Sendekanal	Sendefrequenz [MHz]	Sendekanal
2162.2	100522 (522)		

Zelle - M2 A -

Nr. der Antenne :	M2	Dienst-Typ :	LTE2100
CH-Koordinaten :	2748553/1214429	Antennenhöhe :	28.9 m
Einsatzort / Bem. Antenne :		Azimut :	125 °
Elevation (Tilt) :	-3 °	Ant-Diagr. hor :	005KA00
Ant-Diagr. ver :	004KA05	Antennentyp :	AOC4518R8v06_2100
BCCH :		Gesamtleistung :	1076.47 W ERP
Polarisation der Antenne :	D		

Einschub - 1

Einschub-Nr. :	1		
Inbetriebnahme :	24.06.2019	Leistung :	1076.47 W ERP
att.CPICH[dB] :		Scrambling-Code :	
attRS[dB] :	29.5	PCI :	163

Sendefrequenz [MHz]	Sendekanal	Sendefrequenz [MHz]	Sendekanal
2162.2	100522 (522)		

Zelle - M3 A -

Nr. der Antenne :	M3	Dienst-Typ :	LTE2100
CH-Koordinaten :	2748553/1214429	Antennenhöhe :	28.9 m
Einsatzort / Bem. Antenne :		Azimut :	305 °
Elevation (Tilt) :	-3 °	Ant-Diagr. hor :	005KA00
Ant-Diagr. ver :	004KA05	Antennentyp :	AOC4518R8v06_2100
BCCH :		Gesamtleistung :	1076.47 W ERP
Polarisation der Antenne :	D		

Einschub - 1

Einschub-Nr. :	1		
Inbetriebnahme :	24.06.2019	Leistung :	1076.47 W ERP
att.CPICH[dB] :		Scrambling-Code :	
attRS[dB] :	29.5	PCI :	165

Sendefrequenz [MHz]	Sendekanal	Sendefrequenz [MHz]	Sendekanal
2162.2	100522 (522)		

Der zweite Sender ist weiter weg, aber seine Strahlung wird aufgrund des Einstrahlwinkels etwas weniger abgelenkt als der nahe Sender links.

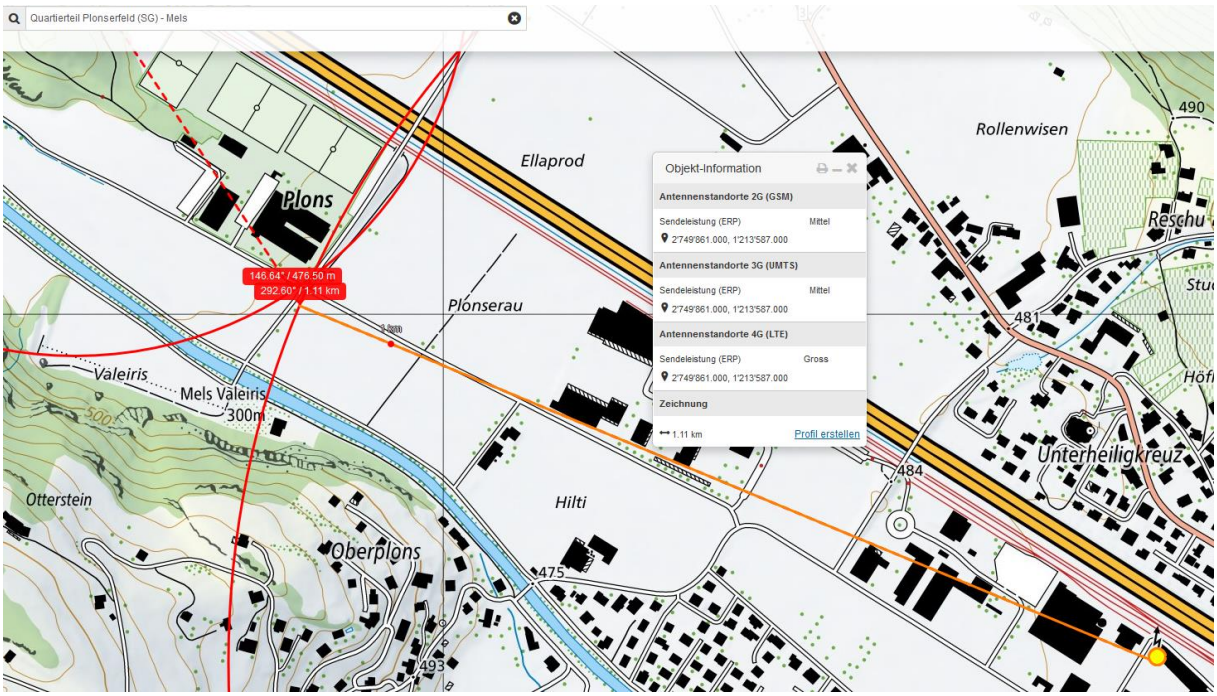

Hoch genug, um die umliegenden Gebäude zu überstrahlen, aber primär und konstant auf die Bahnlinie wirkend, im entsprechenden Abschnitt der Strasse durch die Armeebauten abgeschirmt

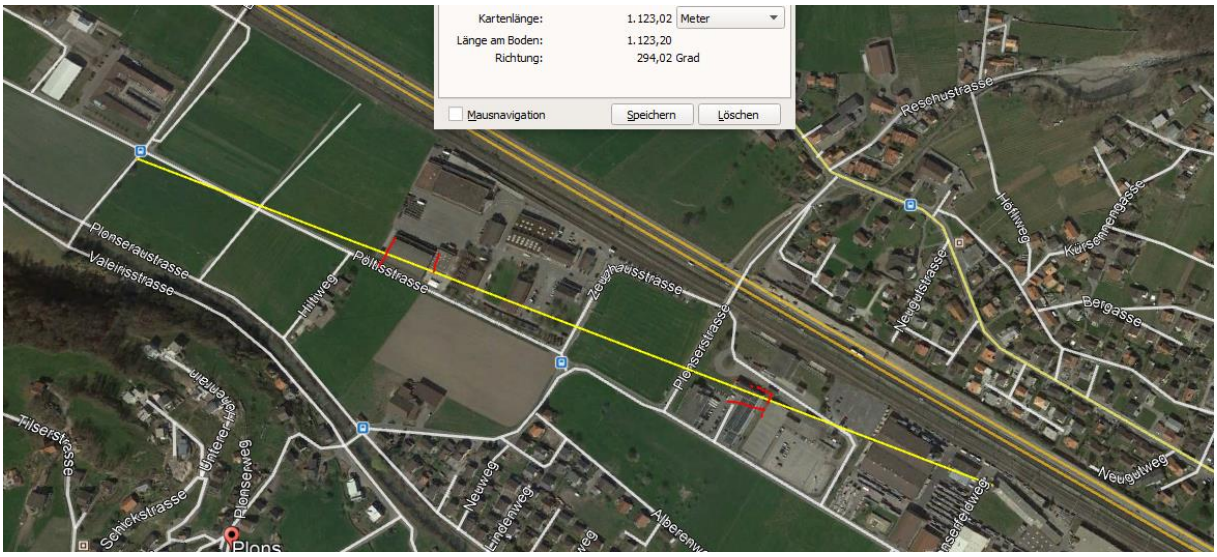

Zum Verständnis der neurologischen Abläufe bei solchen Unfällen

https://www.hansuelistettler.ch/elektrosmog/elektrosmog-im-verkehr/einleitung

Niels Kuster et al. NFP 57
http://www.snf.ch/SiteCollectionDocuments/nfp/nfp57/nfp57_synthese_d.pdf

«Der unklare Unfall in der Verkehrsmedizin» (AGU-Seminar 2015)
http://agu.ch/1.0/pdf/agu-seminar15.pdf

Dr. Ulfert Grimm Fachbereich Verkehrsmedizin Institut für Rechtsmedizin S

«Wirkungen des Mobil- und Kommunikationsfunks»

Eine Schriftenreihe der Kompetenzinitiative zum Schutz von Mensch, Umwelt und Demokratie e.V.

https://www.diagnose-funk.org/publikationen/dokumente-downloads/kompetenzinitiative-broschuerenreihe