065 / MEDIENMITTEILUNG

Baar: Tödlicher Selbstunfall auf der Autobahn – Zeugenaufruf

Auf der Autobahn A4a ist ein Lastwagen von der Strasse abgekommen und im angrenzenden Gehölz zum Stillstand gekommen. Der Chauffeur verstarb noch auf der Unfallstelle.

Der Unfall ereignete sich am Donnerstagmorgen (30. März 2017), kurz vor 09:00 Uhr, auf der Autobahn A4a. Ein Lastwagenfahrer fuhr von **Walterswil** kommend Richtung Steinhausen. Im Bereich der Autobahnausfahrt Baar kam er von der Strasse ab, fuhr über das Wiesland, überquerte die Fahrspur der Einfahrt Baar und kam im angrenzenden Gehölz zum Stillstand. Der Lastwagenchauffeur verstarb noch auf der Unfallstelle. Im Vordergrund steht ein medizinisches Problem.

Zeugenaufruf
Personen, die den Unfall beobachtet haben oder denen ein Lastwagen aufgrund seiner Fahrweise zwischen Sihlbrugg und Baar aufgefallen ist, sind gebeten, sich bei der Einsatzleitzentrale zu melden (T 041 728 41 41)

Während der Unfallaufnahme und der Bergung des Lastwagens musste die Autobahneinfahrt Baar gesperrt werden.

Im Einsatz standen Mitarbeitende des Rettungsdienstes Zug, der Stützpunktfeuerwehr Zug (FFZ), der Staatsanwaltschaft des Kantons Zug, eines privaten Abschleppunternehmens, der Zentras, des Strassenunterhaltsdienstes und der Zuger Polizei.

Weitere Auskünfte:
Judith Aklin, Kommunikationsverantwortliche der Zuger Strafverfolgungsbehörden, steht Ihnen während den Bürozeiten zur Verfügung (T 041 728 41 14)

MM064_Tödlicher Selbstunfall auf der Autobahn_Quelle Zuger Polizei

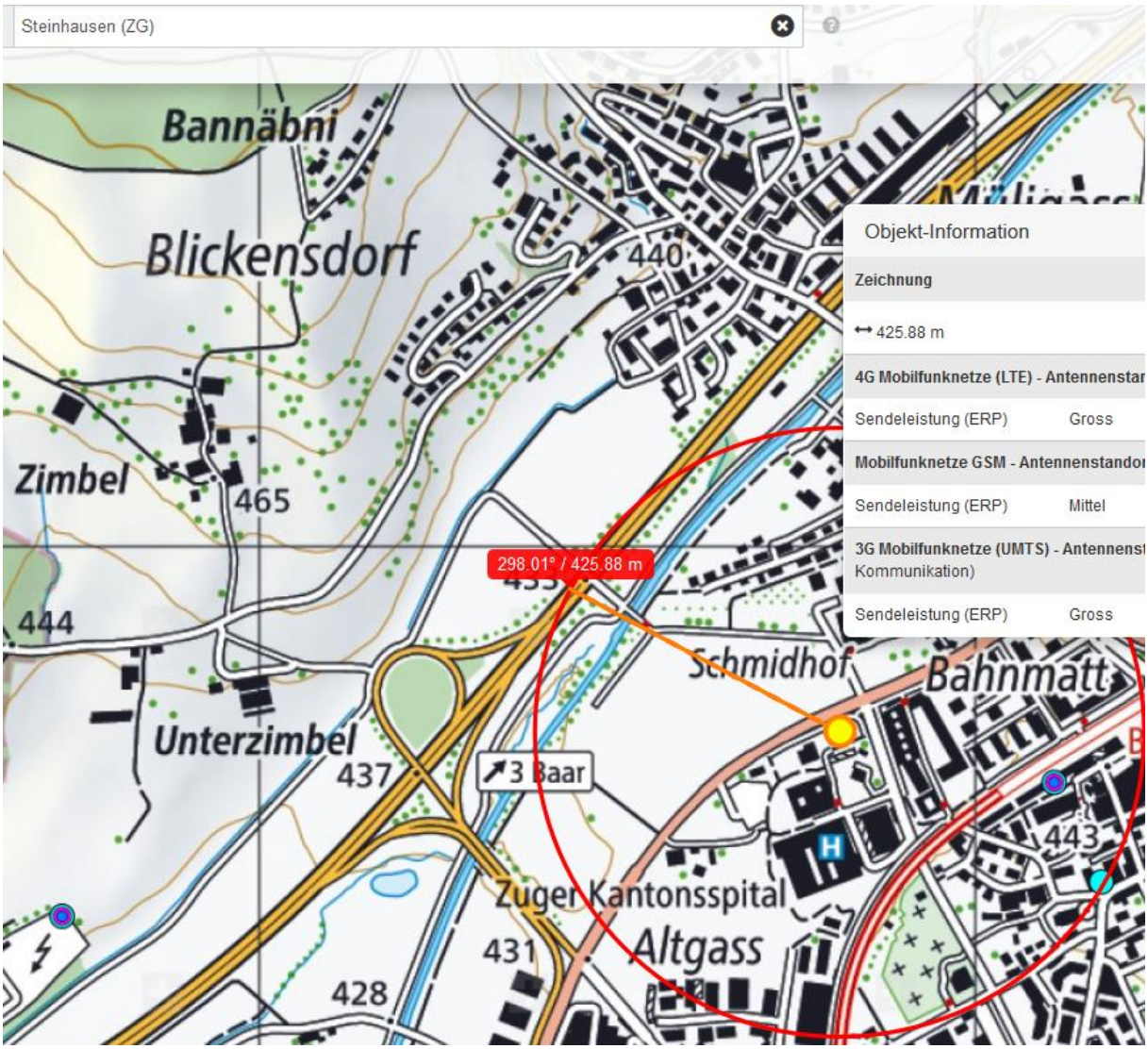
Steinhausen (ZG)
Bannäbni
Blickensdorf
440
Zimbel
465
444
298.01° / 425.88 m
Schmidhof
Bahnmatt
Unterzimbel
437
3 Baar
443
Zuger Kantonsspital
431
Altgass
428
Objekt-Information
Zeichnung
425.88 m
4G Mobilfunknetze (LTE) - Antennenstar
Sendeleistung (ERP) Gross
Mobilfunknetze GSM - Antennenstando
Sendeleistung (ERP) Mittel
3G Mobilfunknetze (UMTS) - Antennens
Kommunikation)
Sendeleistung (ERP) Gross

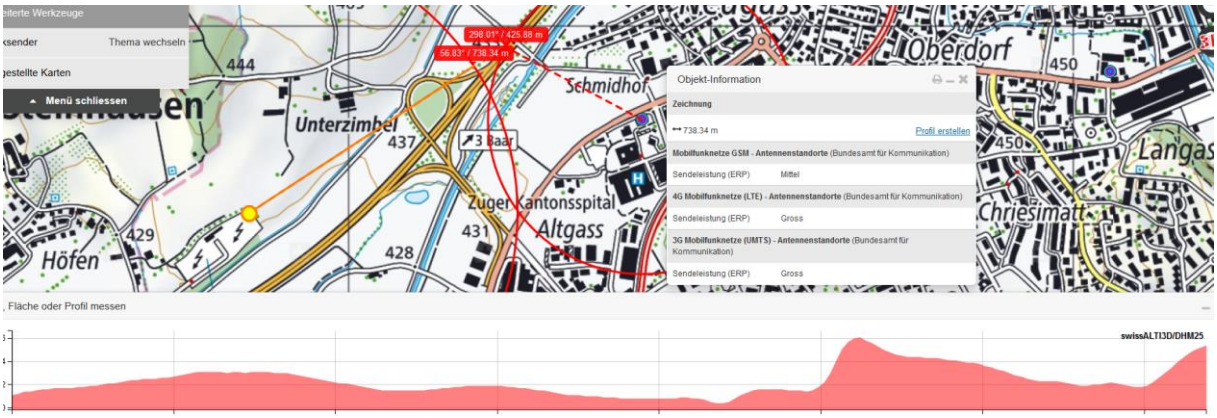
Thema wechseln
Menü schliessen
444
298.01° / 425.88 m
56.83° / 738.34 m
Schmidhof
Unterzimbel
437
3 Baar
Zuger Kantonsspital
Altgass
431
428
429
Höfen
Oberdorf
450
Langas
Chriesimatt
Objekt-Information
Zeichnung
738.34 m
Profil erstellen
Mobilfunknetze GSM - Antennenstandorte (Bundesamt für Kommunikation)
Sendeleistung (ERP) Mittel
4G Mobilfunknetze (LTE) - Antennenstandorte (Bundesamt für Kommunikation)
Sendeleistung (ERP) Gross
3G Mobilfunknetze (UMTS) - Antennenstandorte (Bundesamt für Kommunikation)
Sendeleistung (ERP) Gross
Fläche oder Profil messen
swissALTI3D/DHM25

A4a
© 2009 GeoBasis-DE/BKG
© 2016 Google
© 2017 Google
Bildaufnahmedatum: 11/2014 47°11'33.00" N 8°30'16.22" O Höhe


©2015 Google

Steinhausen
Unterzimbel
437
3 Baar
52.27° / 558.86 m
Zuger K
429
431
Höfen
428
A4a
Altgasshof
Oberau
Ammannsmatt
425
425
Ochsenhof
Ober
427
Neuhof

Street View beenden
Google Earth
© 2017 Google
Bildaufnahmedatum: 11/2014 47°11'28.19" N 8°30'12.89" O Höhe 474 m sichthöhe 431 m