# Murgenthal AG – Velofahrerin bei Unfall schwer verletzt

**Eine Seniorin stürzte gestern Abend in Murgenthal bei Dunkelheit mit ihrem Fahrrad und zog sich schwere Kopfverletzungen zu. Ein Rettungshelikopter flog sie ins Spital.**

Der Selbstunfall ereignete sich am Montag, 25. November 2019, um 18.30 Uhr im Ortsteil Walliswil. Auf einer weitgehend unbeleuchteten Nebenstrasse war die 73-jährige Frau auf ihrem E-Bike in Richtung Roggwil unterwegs.

Dabei prallte sie am Strassenrand gegen einen Holzpfosten und stürzte. Folglich schlug sie mit dem ungeschützten Kopf auf dem Asphalt auf.

Zufällig fiel einem Automobilisten von weitem auf, wie das Licht des Fahrrades plötzlich verschwand. Sogleich schaute er nach und fand die Frau auf dem wenig befahrenen Weg nicht ansprechbar am Boden liegend vor.

Der alarmierte Rettungsdienst forderte in der Folge den Rettungshelikopter an, welcher die Frau mit schweren Kopfverletzungen ins Spital flog.

Die Staatsanwaltschaft ordnete bei der Verletzten eine Blut- und Urinprobe an.

Kapo AG

https://www.ag.ch/de/aktuelles/medienportal/medienmitteilung_kapo/medienmitteilungen_kapo/medienmitteilungen_kapo_details_134528.jsp

Die Unfallkarte zeigt den Unfall weiter südlich als angenommen

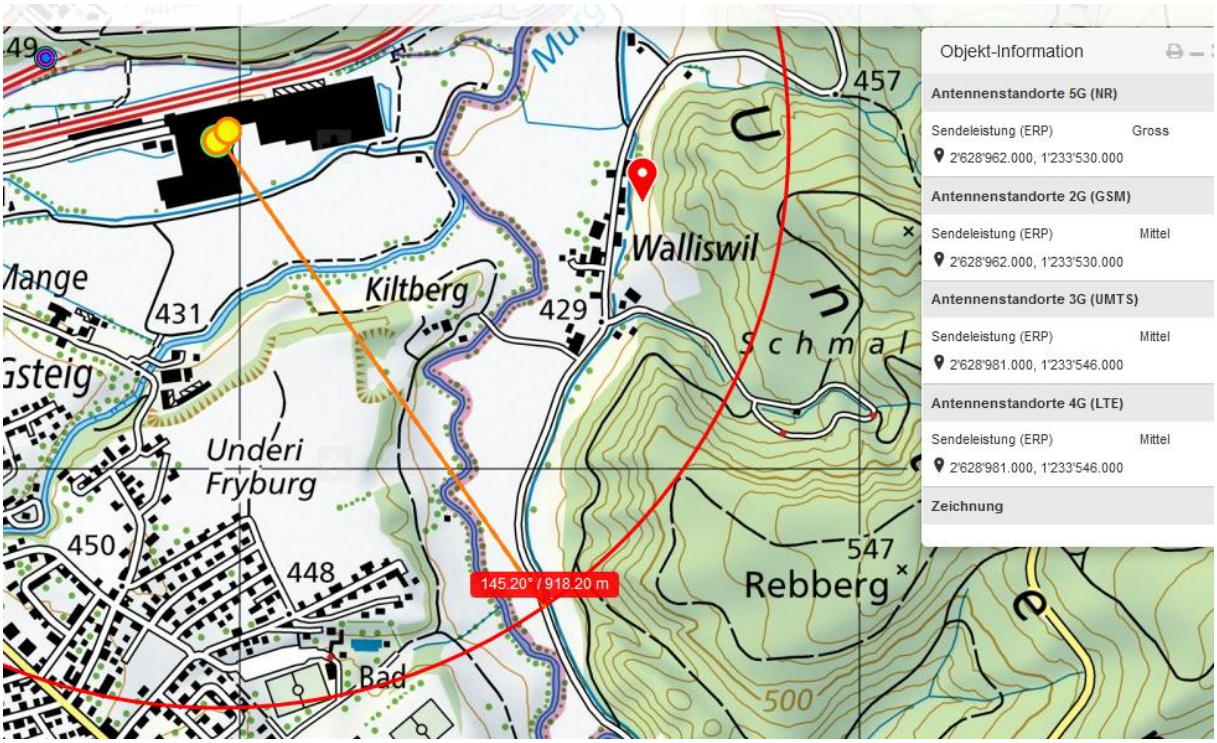

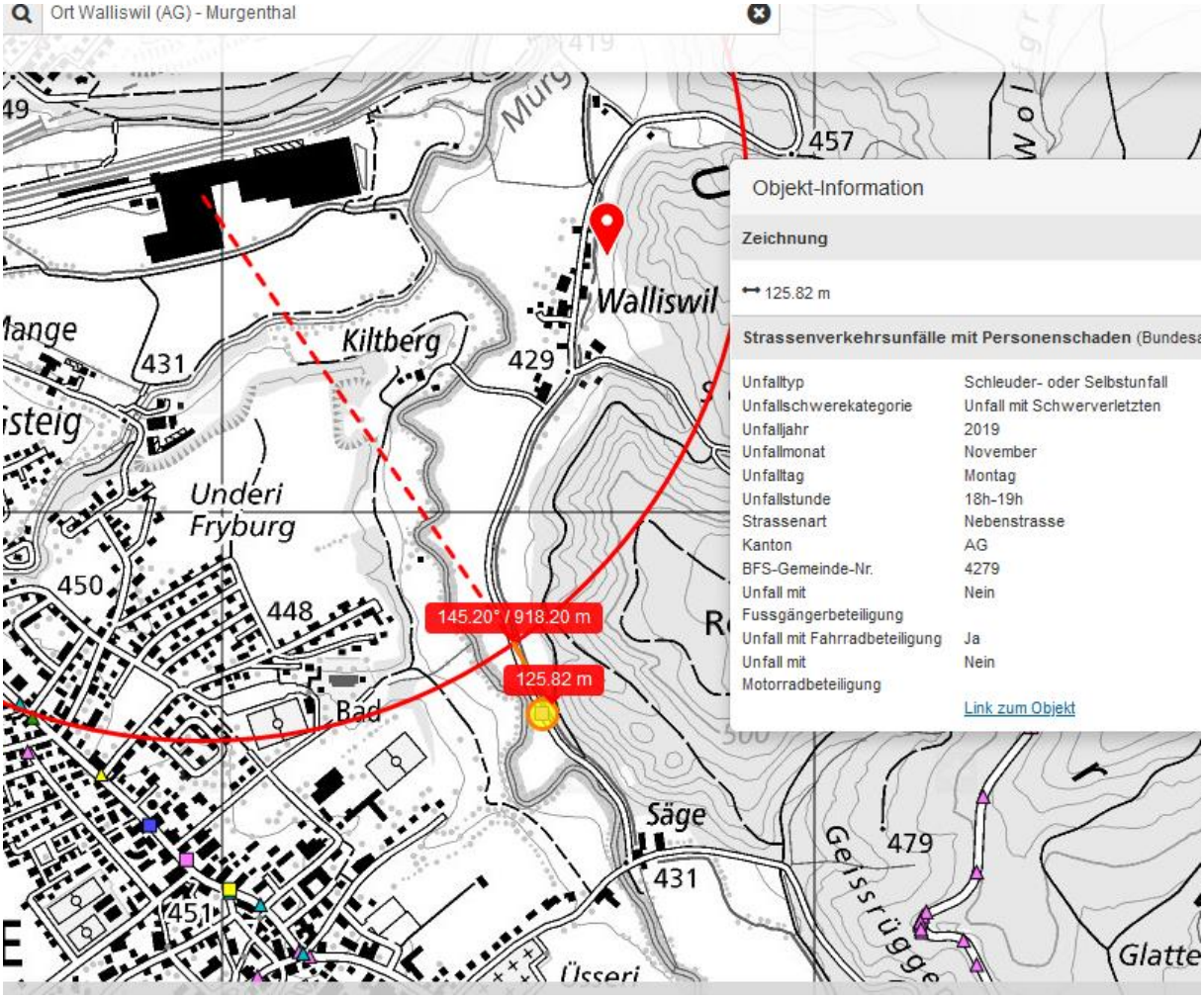
Ort Walliswil (AG) - Murgenthal
Objekt-Information
Zeichnung
125.82 m
Strassenverkehrsunfälle mit Personenschaden (Bundesa
Unfalltyp Schleuder- oder Selbstunfall
Unfallschwerekategorie Unfall mit Schwerverletzten
Unfalljahr 2019
Unfallmonat November
Unfalltag Montag
Unfallstunde 18h-19h
Strassenart Nebenstrasse
Kanton AG
BFS-Gemeinde-Nr. 4279
Unfall mit Fussgängerbeteiligung Nein
Unfall mit Fahrradbeteiligung Ja
Unfall mit Motorradbeteiligung Nein
Link zum Objekt
145.20° / 918.20 m
125.82 m
Walliswil
Kiltberg
Underi Fryburg
Bad
Säge
Geissrüggen
Glatte
457
431
429
450
448
451
479

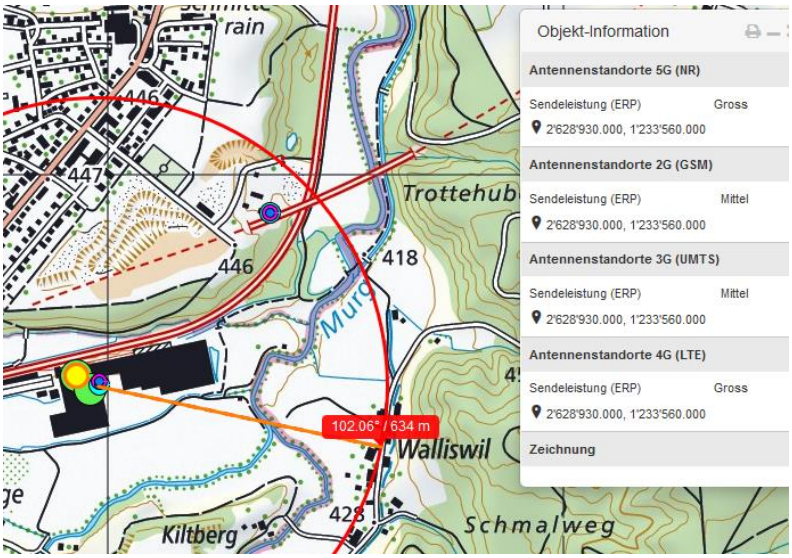
Objekt-Information
Antennenstandorte 5G (NR)
Sendeleistung (ERP) Gross
2'628'930.000, 1'233'560.000
Antennenstandorte 2G (GSM)
Sendeleistung (ERP) Mittel
2'628'930.000, 1'233'560.000
Antennenstandorte 3G (UMTS)
Sendeleistung (ERP) Mittel
2'628'930.000, 1'233'560.000
Antennenstandorte 4G (LTE)
Sendeleistung (ERP) Gross
2'628'930.000, 1'233'560.000
Zeichnung
102.06° / 634 m
Walliswil
Trottehub
Kiltberg
Schmalweg
446
447
418
423

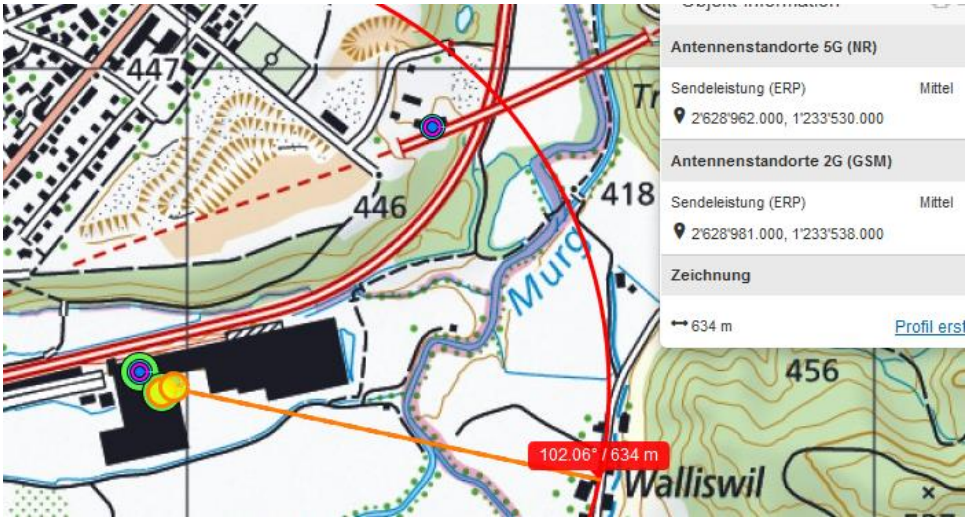


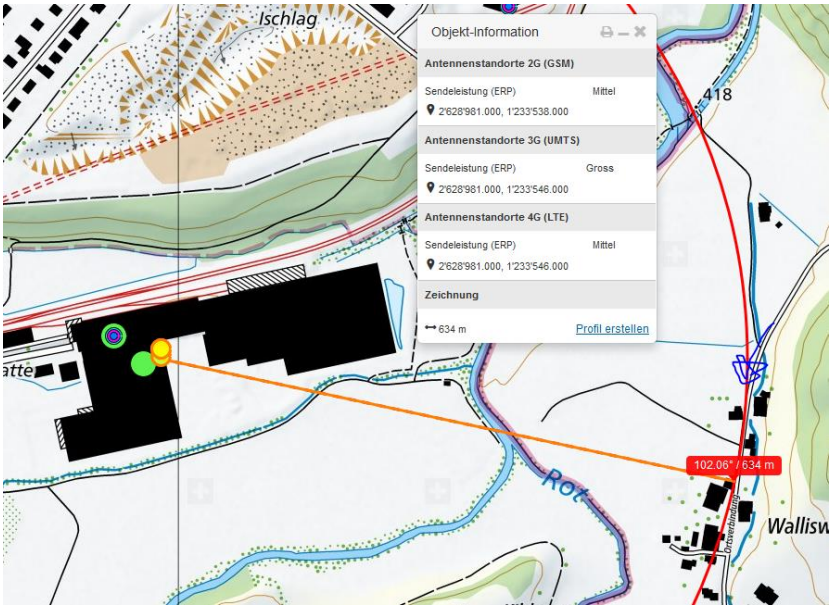

Der Senderstandort ist nicht aktuell dokumentiert, hat eine Richtstrahl-Umsetzerfunktion (r.o, Karte unten) und vereinigt alle Betreiber:



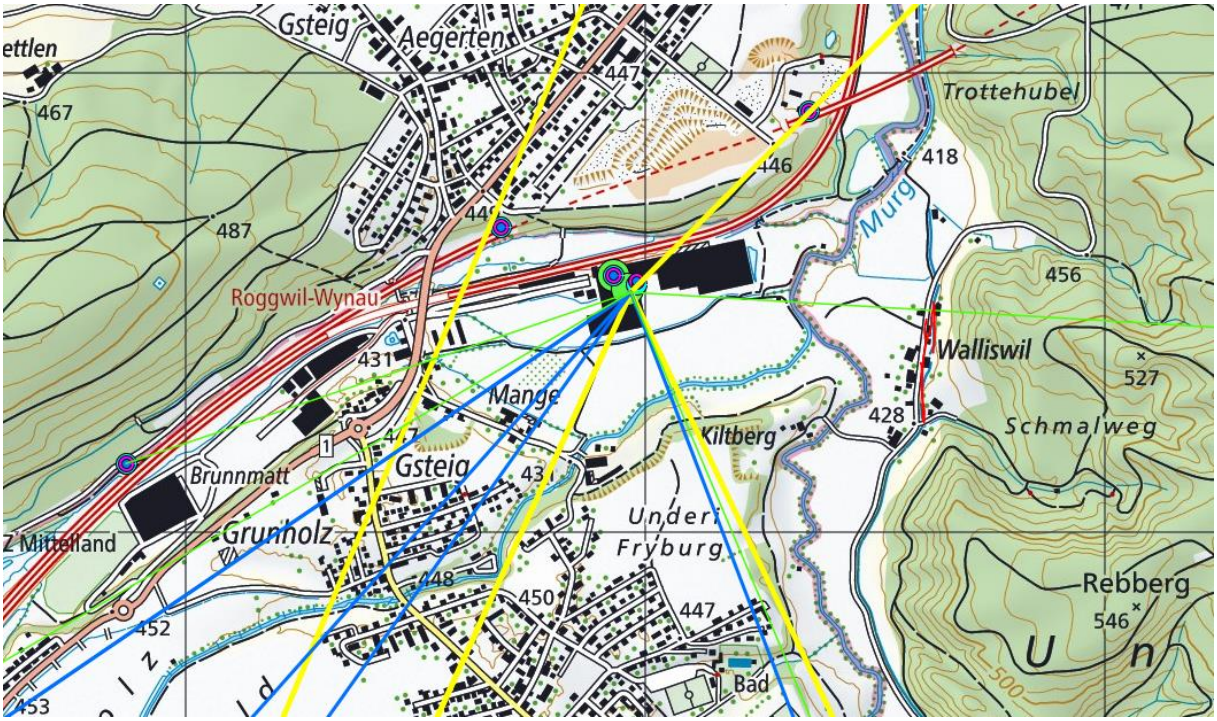
Gsteig
Aegerten
Trottehubel
Roggwil-Wynau
Walliswil
Mange
Kiltberg
Schmalweg
Brunnmatt
Grunholz
Z Mittelland
Underi
Fryburg
Rebberg
Bad
Murg
467
487
447
446
418
456
431
428
527
448
450
452
453
546
500

Wetter trocken, gepulste Strahlung ungedämpft

## Zum Verständnis der neurologisch/medizinischen Abläufe bei solchen Unfällen:

Niels Kuster et al. **NFP 57** http://www.snf.ch/SiteCollectionDocuments/nfp/nfp57/nfp57_synthese_d.pdf
Mobilfunk bewirkt Veränderungen der Hirnströme

«Der unklare Unfall in der Verkehrsmedizin» (AGU-Seminar 2015) Dr. Ulfert Grimm Fachbereich Verkehrsmedizin Institut für Rechtsmedizin St.Gallen http://agu.ch/1.0/pdf/agu-seminar15.pdf

«Wirkungen des Mobil- und Kommunikationsfunks» Eine Schriftenreihe der Kompetenzinitiative zum Schutz von Mensch, Umwelt und Demokratie e.V.

https://www.diagnose-funk.org/publikationen/dokumente-downloads/kompetenzinitiative-broschuerenreihe

Wirkungen von Elektrosmog auf Verkehrsunfälle: https://www.hansuelistettler.ch/elektrosmog/elektrosmog-im-verkehr/studie

Zur Möglichkeit der Messung von Sendeleistungen 5G: https://www.gigaherz.ch/5g-alarmierende-resultate-erster-testmessungen/

Zum Thema Herzrhythmus hat Prof. Magda Havas, Trent University, publiziert
https://magdahavas.com/electrosmog-exposure/home-environment/new-study-radiation-from-cordless-phone-base-station-affects-the-heart/ Zusammenfassung im emf-portal: https://www.emf-portal.org/de/article/18905

Hochspannungsleitungen und Magnetfelder am Boden: http://people.ee.ethz.ch/~pascal/Hochspann/BBoden.gif