Marin-Epagnier - accident de circulation dégâts matériels

Dimanche 16 avril 2017 à 1810, une automobile conduite par une habitante du Landeron, âgée **de 57** ans, a circulé sur la voie de droite de l'AR-A5, chaussée Bienne. **Peu après la bretelle de sortie Marin**, le véhicule a commencé à **osciller de gauche à droite** pour finalement heurter la barrière centrale de sécurité sise au centre de l'autoroute, une centaine de mètres plus loin. Suite à ce choc, la voiture s'est immobilisée sur la voie de gauche.
Le véhicule en cause a été pris en charge par le dépanneur de service.

Peu « apres la sortie » heisst : noch « avant l`entree « . Unfall ist nicht vermerkt in Astra-Karte: im Bereich der gelben Markierung. Viele Schleuderunfälle.

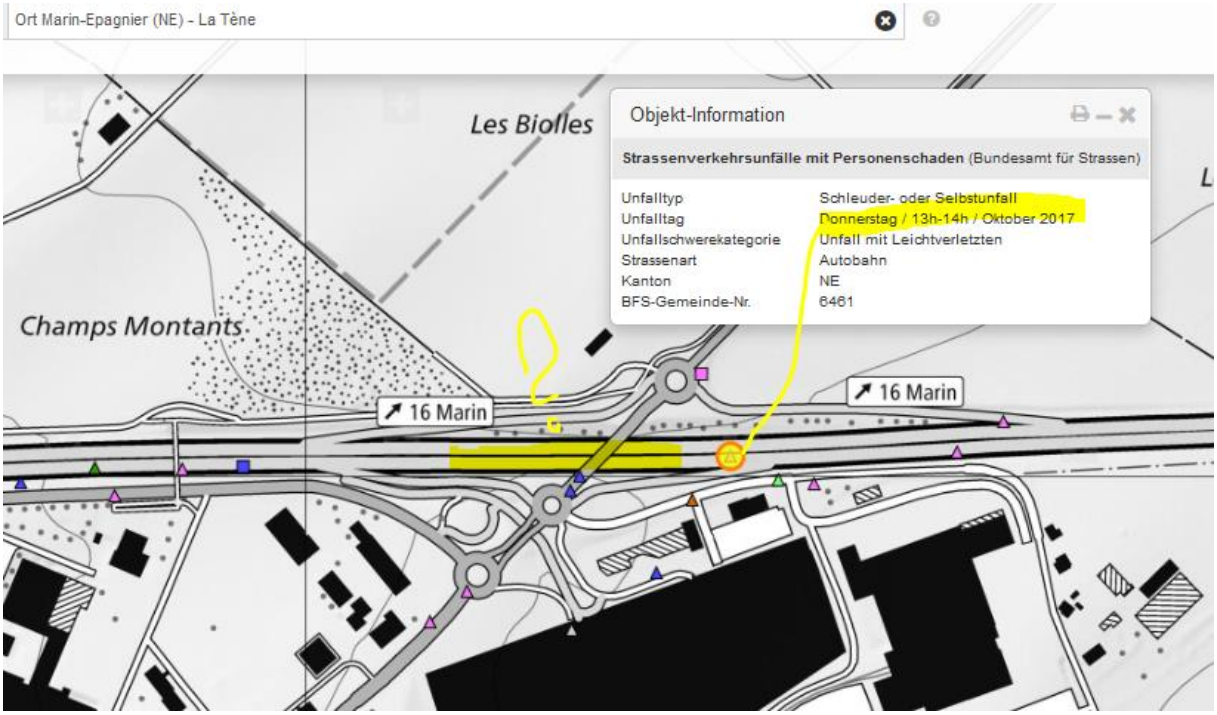

© 2016 Google
© 2017 Google
Google

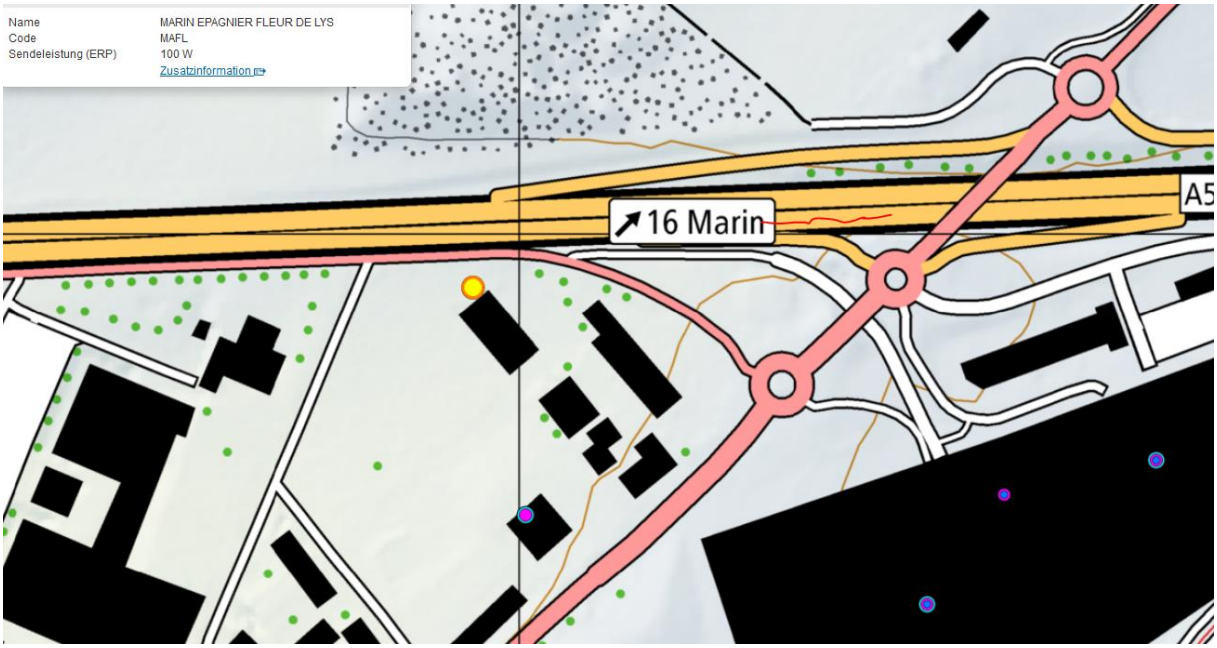
Name MARIN EPAGNIER FLEUR DE LYS
Code MAFL
Sendeleistung (ERP) 100 W
Zusatzinformation
16 Marin
A5

Marin-Epagnier (NE) - La Tène
301.25° / 224.58 m
49.18° / 184.34 m
Objekt-Information
Zeichnung
224.58 m
3G Mobilfunknetze (UMTS) - Antennenstandorte (Bundesamt für Komm
Sendeleistung (ERP) Mittel
Mobilfunknetze GSM - Antennenstandorte (Bundesamt für Kommunika
Sendeleistung (ERP) Mittel
4G Mobilfunknetze (LTE) - Antennenstandorte (Bundesamt für Kommu
Sendeleistung (ERP) Gross

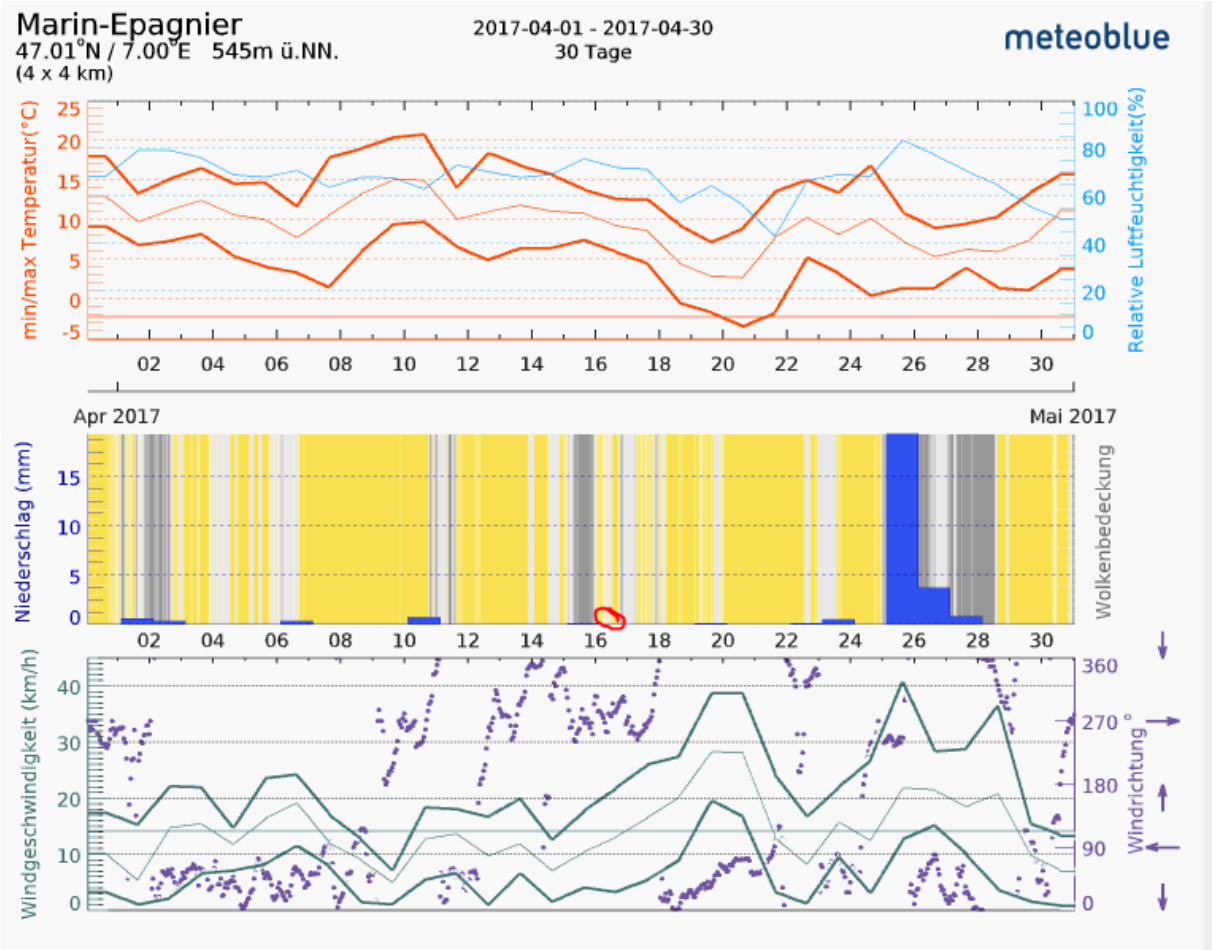
Marin-Epagnier
47.01°N / 7.00°E 545m ü.NN.
(4 x 4 km)
2017-04-01 - 2017-04-30
30 Tage
meteoblue
min/max Temperatur(°C)
Relative Luftfeuchtigkeit(%)
Apr 2017
Mai 2017
Niederschlag (mm)
Wolkenbedeckung
Windgeschwindigkeit (km/h)
Windrichtung °