# Baden-Dättwil: Fussgänger bei Unfall schwer verletzt (Zeugenaufruf)

Ein 75-jähriger Fussgänger wurde am Freitagmorgen durch ein herannahendes Auto erfasst und direkt unter einen Linienbus geschleudert. Er zog sich schwere Verletzungen zu. Die Ermittlungen zur Klärung des Unfallhergangs wurden eingeleitet. Die Kantonspolizei sucht Augenzeugen.

Am Freitag, 29. November 2019, kurz vor 07.30 Uhr fuhr ein 62-jähriger Schweizer mit seinem Renault in Baden-Dättwil in Richtung Kantonsspital Baden. In der Folge erfasste er im Bereich eines Fussgängerstreifens einen 75-jährigen Mann.

Dieser wurde direkt vor einen herannahenden Linienbus geschleudert und geriet unter die Fahrzeugfront.
Rasch nach Meldungseingang rückten Ambulanzbesatzung, Angehörige der Feuerwehr Baden sowie Patrouillen der Stadt- und Kantonspolizei vor Ort aus. Durch die Stützpunktfeuerwehr Baden konnte der schwer verletzte Mann, welcher unter dem Bus gelegen hatte, geborgen werden. Umgehend wurde er ins Spital eingeliefert.

**Unfallursache wird abgeklärt**
Die Staatsanwaltschaft Baden hat eine Strafuntersuchung eröffnet. Die Ermittlungen zur Klärung der Unfallursache wurden eingeleitet.

https://www.ag.ch/de/aktuelles/medienportal/medienmitteilung_kapo/medienmitteilungen_kapo/medienmitteilungen_kapo_details_134722.jsp

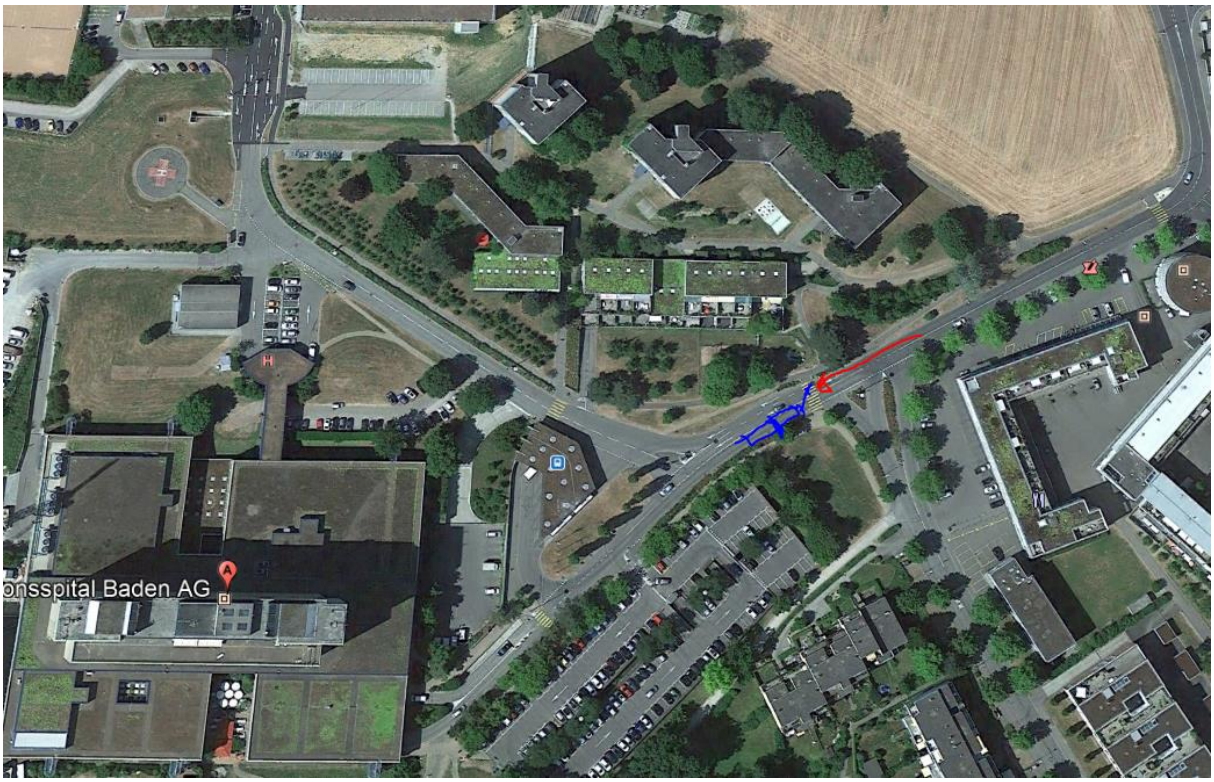


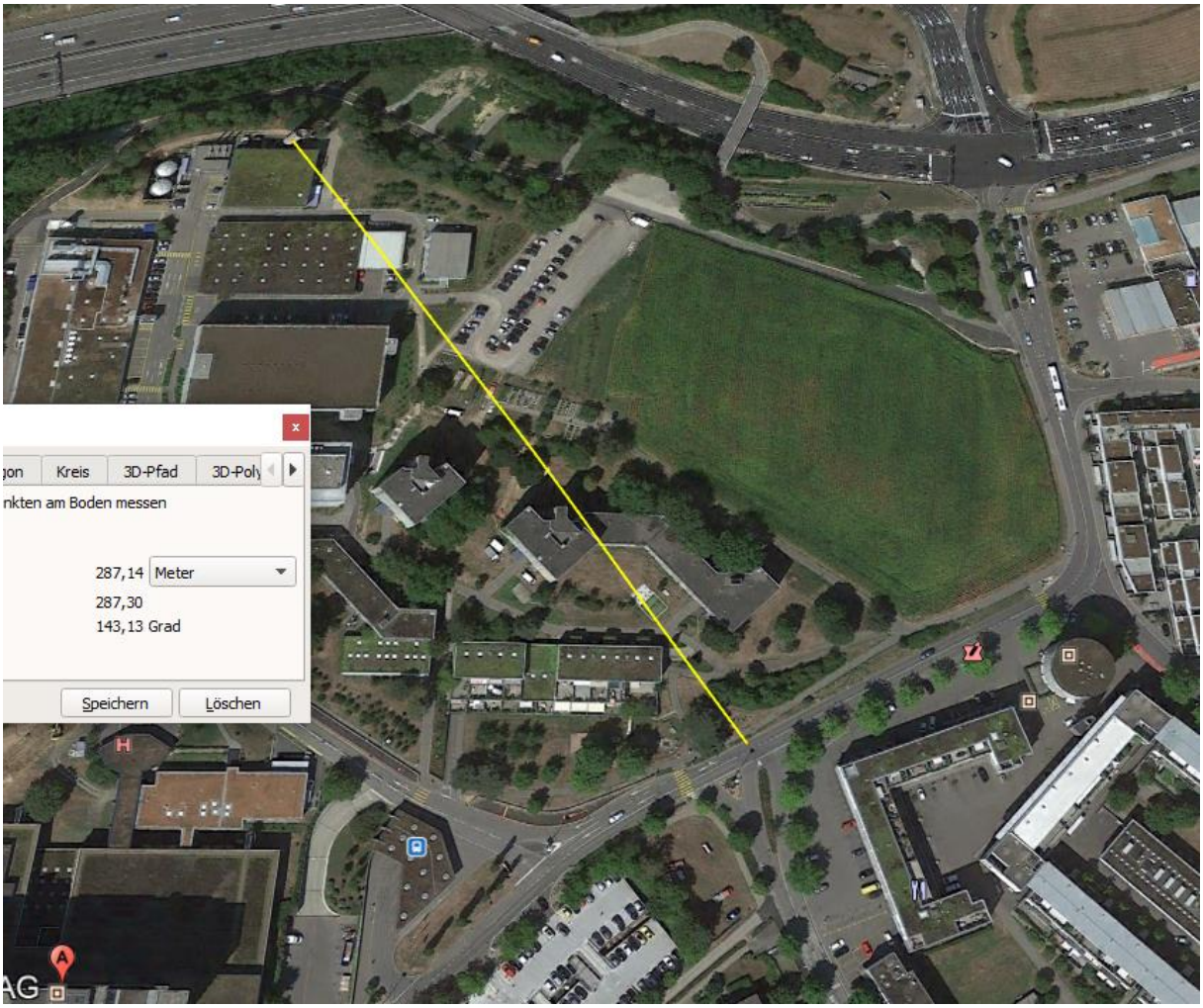


ca. 15 m vorher, am Ort der möglichen Wahrnehmung, ein mehrfacher Funkeinfluss: von genau rechts vom hohen Kamin über den

Ein gemeinsamer, sehr hoher Standort aller Betreiber am Kamin




Die Einstrahlung ist in diesem Fall nicht eindeutig nachzuweisen, da das mittlere Gebäude vermutlich mit 3 Geschossen noch zu hoch ist.

Der Sender vom Tunnelportal Baregg West erreicht die letzte Anfahrstrecke auf den letzten 20-40m genau von hinten, durch den tieferen Verandateil mit Vordach

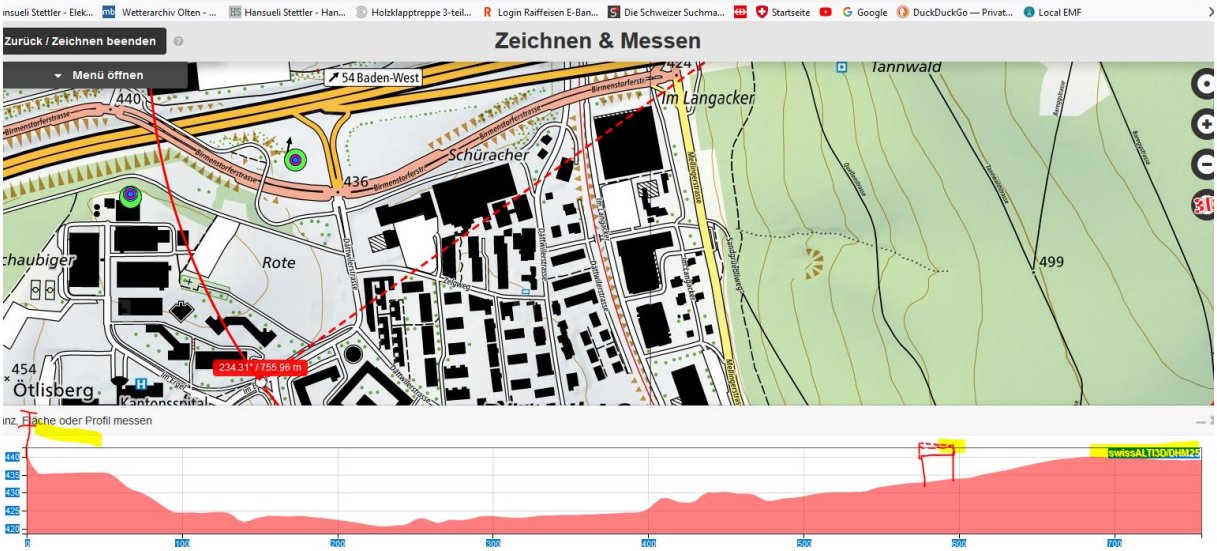


Attika mit Vordach/Ecke wird durchstrahlt.

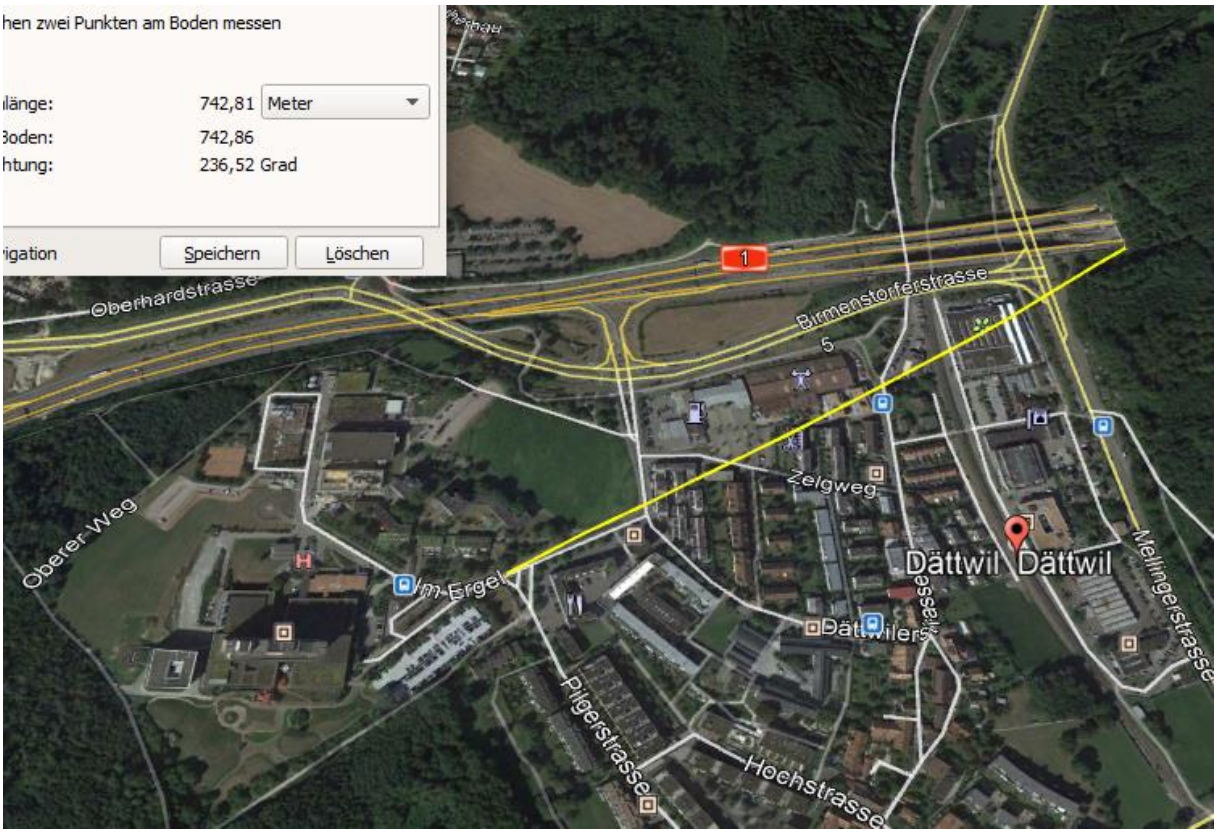
hen zwei Punkten am Boden messen
ilänge: 742,81 Meter
Boden: 742,86
htung: 236,52 Grad
igation
Speichern
Löschen
Oberhardstrasse
Birmenstorferstrasse
Oberer Weg
Im Erget
Zelgweg
Dättwil
Dättwil
Dättwilerstrasse
Mellingerstrasse
Pilgerstrasse
Hochstrasse

Confederazione Svizzera
Confederaziun svizra
In Zusammenarbeit mit den Kantonen
Bus Dättwil AG, Kantonsspital
Menü öffnen
54 Baden-West
Tannwald
Im Langacker
Schürracher
Schaubiger
Rote
454
Ötlisberg
Kantonsspital
Dättwil AG
499
anz, Fläche oder Profil messen
swissALTI3D/DHM25
Entfernung [m]

nlänge: 742,45 Meter
Boden: 742,50
chtung: 236,36 Grad
vigation
Speichern
Löschen
Husmatt
Pilgerstrasse

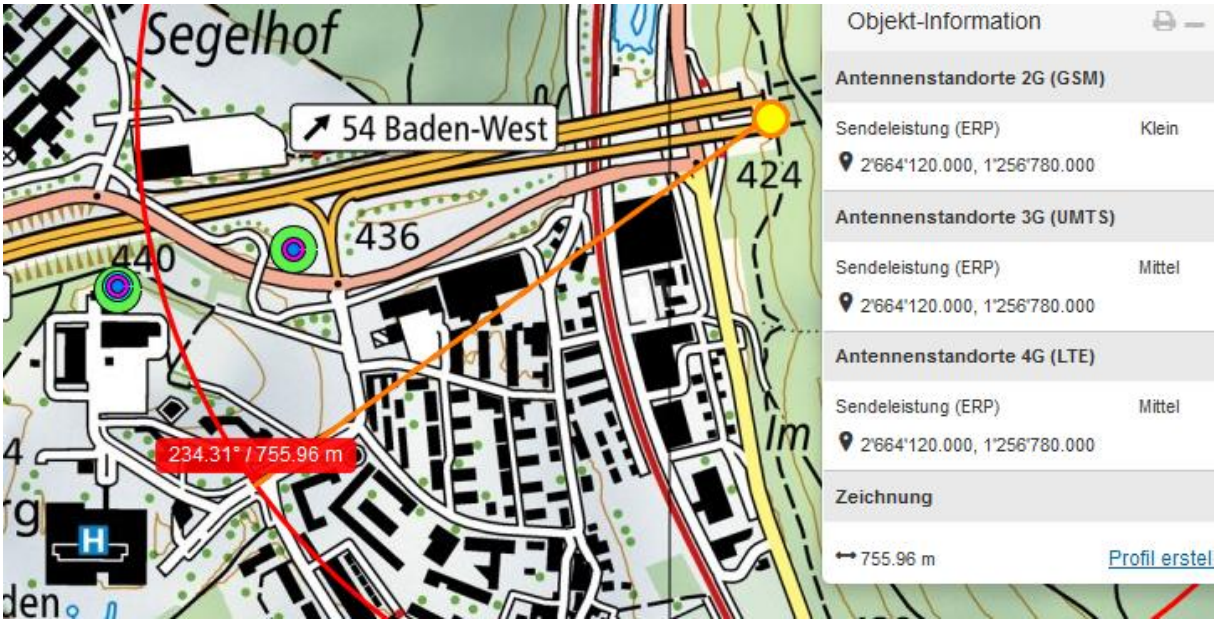
Segelhof
54 Baden-West
424
436
440
234.31° / 755.96 m
Objekt-Information
Antennenstandorte 2G (GSM)
Sendeleistung (ERP) Klein
2'664'120.000, 1'256'780.000
Antennenstandorte 3G (UMTS)
Sendeleistung (ERP) Mittel
2'664'120.000, 1'256'780.000
Antennenstandorte 4G (LTE)
Sendeleistung (ERP) Mittel
2'664'120.000, 1'256'780.000
Zeichnung
755.96 m
Profil erstel

Der Sender von der Autobahn-Ausfahrt, von rechts 90°; erreicht die letzten 100m nicht, wegen der hier hohen Böschung

Zum Verständnis der neurologischen Abläufe bei solchen Unfällen:

Niels Kuster et al. NFP 57
http://www.snf.ch/SiteCollectionDocuments/nfp/nfp57/nfp57_synthese_d.pdf

«Der unklare Unfall in der Verkehrsmedizin» (AGU-Seminar 2015)

Dr. Ulfert Grimm Fachbereich Verkehrsmedizin Institut für Rechtsmedizin St.Gallen

http://agu.ch/1.0/pdf/agu-seminar15.pdf

https://www.hansuelistettler.ch/elektrosmog/elektrosmog-im-verkehr/einleitung

«Wirkungen des Mobil- und Kommunikationsfunks», eine Schriftenreihe der Kompetenzinitiative zum Schutz von Mensch, Umwelt und Demokratie e.V. :

https://www.diagnose-funk.org/publikationen/dokumente-downloads/kompetenzinitiative-broschuerenreihe

**Hansueli Stettler.Bauökologie.Funkmesstechnik.Lindenstrasse 132.9016 St.Gallen.www.hansuelistettler.ch.info@hansuelistettler.ch**