Buchberg: Sturz eines Motorradfahrers

(SHPol) Am Sonntagnachmittag (24.11.2019) hat sich in Buchberg ein Unfall mit einem Motorrad ereignet. Dabei wurde der Lenker verletzt.

Um ca. 15.00 Uhr am Sonntagnachmittag (24.11.2019) fuhr in Buchberg ein 60-jähriger Lenker mit seinem Motorrad auf der Dorfstrasse. Dabei stürzte dieser und zog sich unbestimmte Verletzungen zu. Sofort wurde der Mann durch Drittpersonen und anschliessend durch den aufgebotenen Rettungsdienst betreut. Der Motorradlenker wurde nach der ersten medizinischen Versorgung vor Ort mit einem Rettungshelikopter in ein Spital geflogen. Warum der Mann mit seinem Motorrad stürzte ist Gegenstand laufender Ermittlungen. Am Motorrad entstand Sachschaden.

http://www.shpol.ch/News.84.0.html?&tx_ttnews%5Btt_news%5D=5178&cHash=d5c161a5152b0fb38e4e75500fe6993e

Sehr geehrter Herr Stettler

Der Unfall erfolgte an folgenden Koordinaten:

2684262 / 1269687 Freundliche Grüsse Fabienne Favez
Guten Tag Herr Stettler Es war Fahrrichtung Süd. Freundliche Grüsse Thomas Widmer

Der Standort ist ein zentraler Gemeinschaftsmast – vergleichbar mit Vorgebirgs-Standorten



Der Eintrag des Unfalls erfolgte dann 30m weiter zurück.



Hier wäre möglicherweise einmal eine Biegung am Gelände zu beobachten.

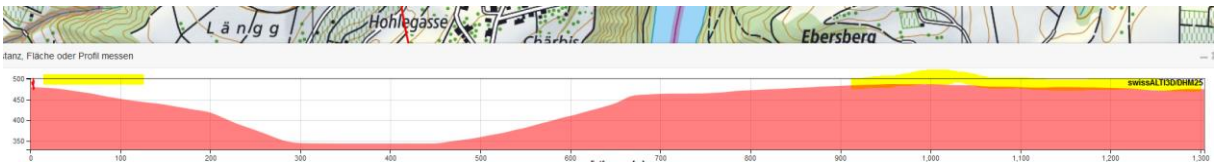

Am Unfallort herrschen keine starken Belastungen mehr, da die erste und zweite Häuserzeile entlang der Dorfstrasse dämpfen

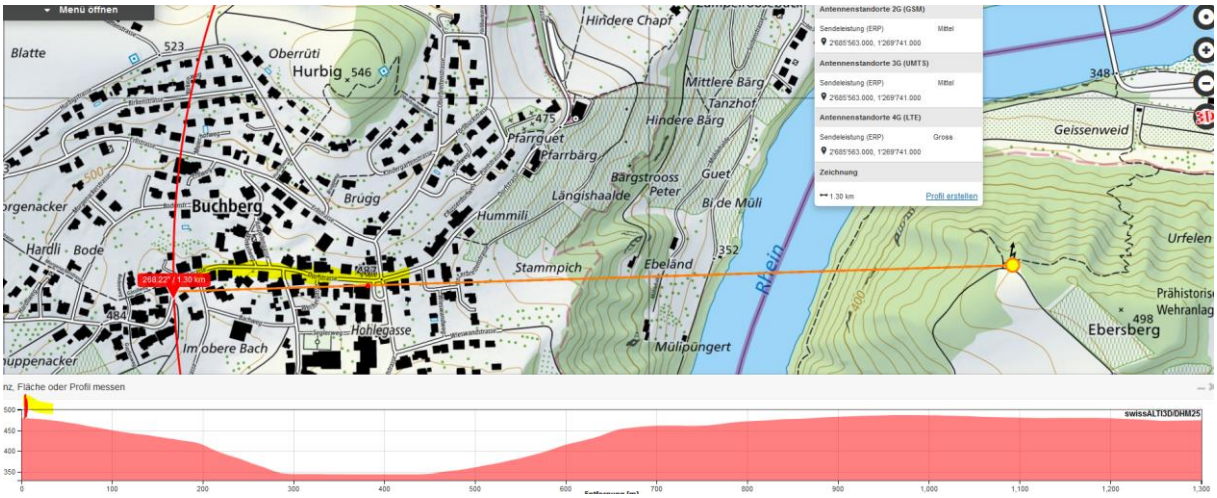

Dies trifft ca 50-150m weiter zurück nicht zu, da hier die Strasse in Richtung des Senderstrahls verläuft.

Allerdings herrscht auch hier ein Versatz von Gebäuden vor, der die Leistung stark mindert.

Messen an Ort ist die einzige Lösung, auch um den Einfluss von wlan herauszufinden. Diese Zweifel wurden durch den definitven Eintrag ausgeräumt, der weiter zurück liegt.

Der Fahrer hatte somit mit einem medizinischen Problem zu kämpfen, welches wie oben erläutert etwa 150-250m vorher startete:

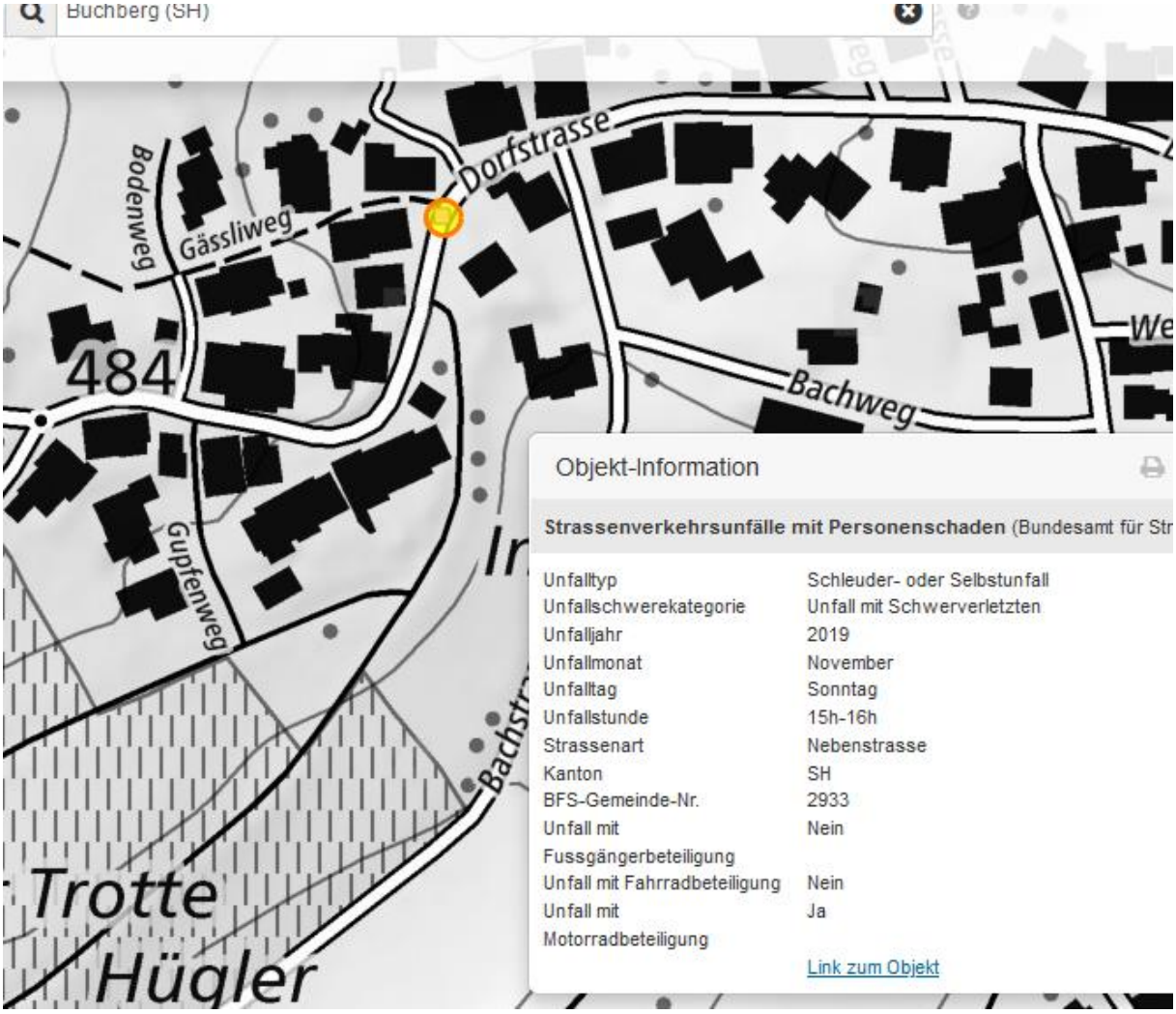
Buchberg (SH)
Dorfstrasse
Bodenweg
Gässliweg
484
Bachweg
Gupfenweg
Trotte
Hügler
Objekt-Information
Strassenverkehrsunfälle mit Personenschaden (Bundesamt für Str
Unfalltyp Schleuder- oder Selbstunfall
Unfallschwerekategorie Unfall mit Schwerverletzten
Unfalljahr 2019
Unfallmonat November
Unfalltag Sonntag
Unfallstunde 15h-16h
Strassenart Nebenstrasse
Kanton SH
BFS-Gemeinde-Nr. 2933
Unfall mit Fussgängerbeteiligung Nein
Unfall mit Fahrradbeteiligung Nein
Unfall mit Motorradbeteiligung Ja
Link zum Objekt

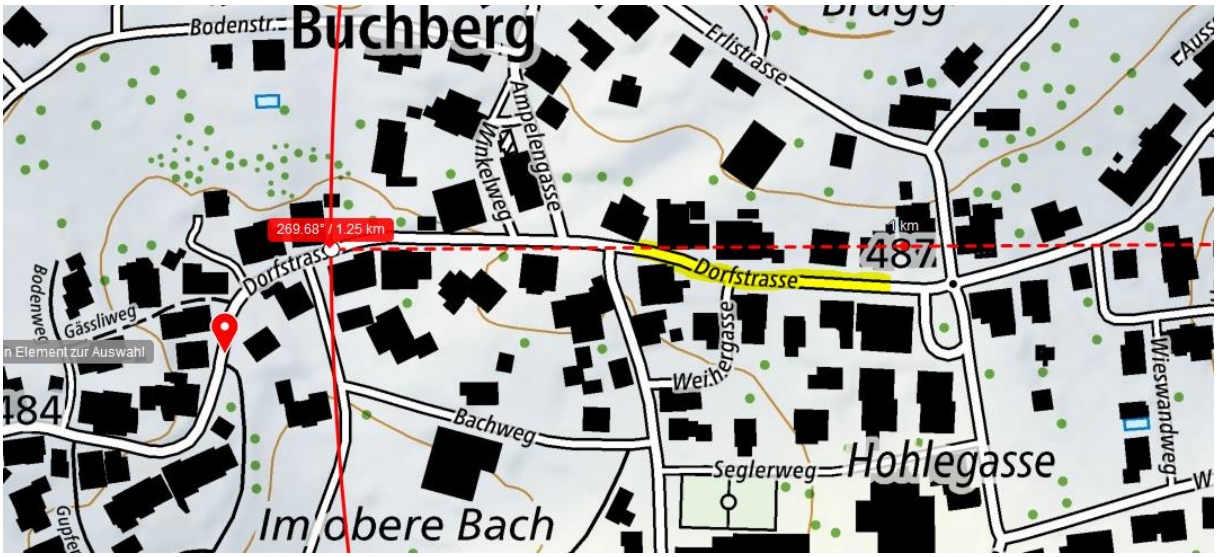
Bodenstr.
Buchberg
Erlistrasse
Ampelengasse
Winkelweg
269.68° / 1.25 km
Dorfstrasse
487
Gässliweg
Bodenweg
484
Weihergasse
Bachweg
Seglerweg
Hohlegasse
Wieswandweg
Im obere Bach

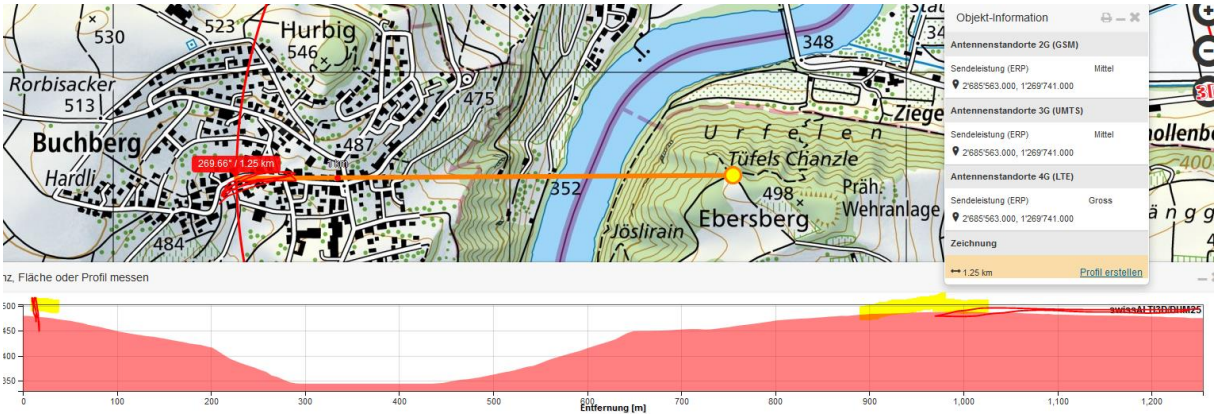

Eintrag somit 3 Sender mit 1100m, was hoch plausibel ist, weil Buchberg sonst als notorisches Funkloch in den Schlagzeilen wäre. Der einzige Hinweis auf ein vergleichbares Problem führt zu diesem Artikel

https://www.shn.ch/region/stadt/2017-10-16/swisscom-plant-zehn-mobilfunkantennen-in-schaffhausen

Der somit auch wesentlich den RenterInnenunfall vom Kirchhofplatz Schaffhausen (3660_Schaffhausen_16.04.2020) erklären hilft.

Hochspannungsleitungen: Querung nicht nachweisbar, falls allg. von Norden Lotstetten, somit 7.500m entfernt.

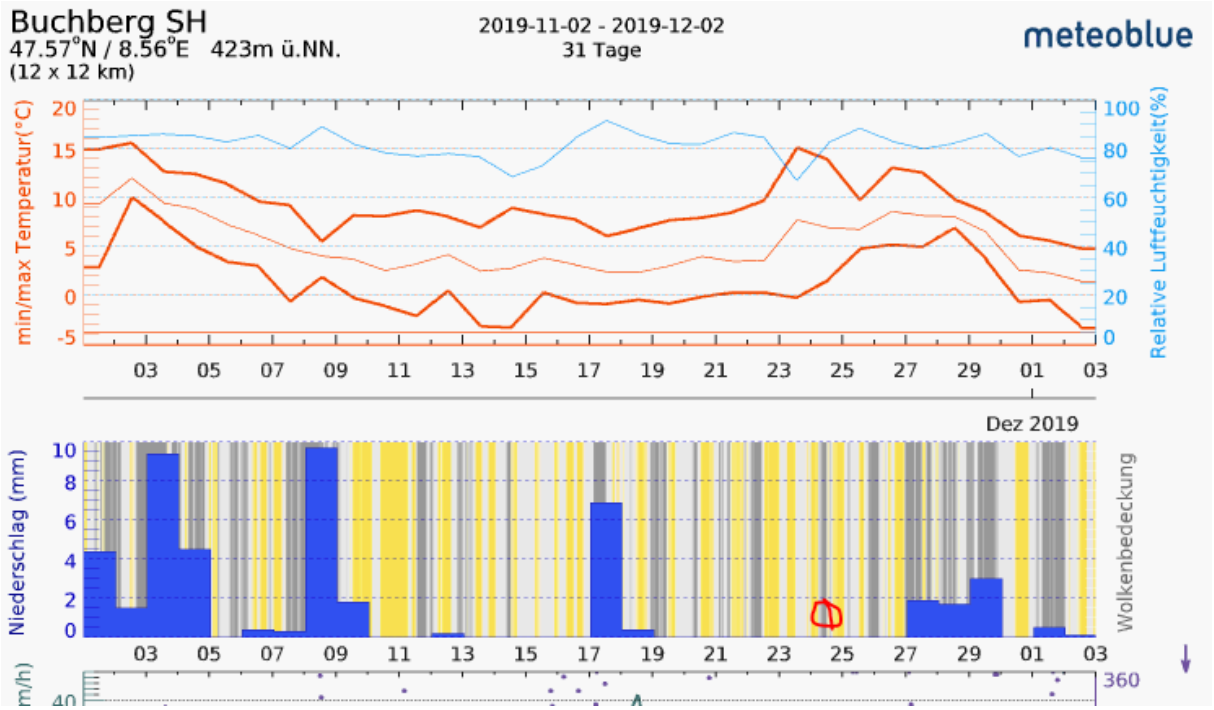

Strahlenbelastung kann durch Beeinflussung der Calziumionen im Gehirn neurologische und/oder visuelle Beeinträchtigungen hervorrufen.

Niels Kuster et al. NFP 57
http://www.snf.ch/SiteCollectionDocuments/nfp/nfp57/nfp57_synthese_d.pdf

Dr. Ulfert Grimm Fachbereich Verkehrsmedizin Institut für Rechtsmedizin St.Gallen:
Der unklare Unfall in der Verkehrsmedizin (AGU-Seminar 2015)
http://agu.ch/1.0/pdf/agu-seminar15.pdf

Wirkungen des Mobil- und Kommunikationsfunks:
Eine Schriftenreihe der Kompetenzinitiative zum Schutz von Mensch, Umwelt und Demokratie e.V.

https://www.diagnose-funk.org/publikationen/dokumente-downloads/kompetenzinitiative-broschuerenreihe