29.11.2019

Geisterfahrerin auf der J15 in Schaffhausen-Herblingen

(SHPol) Am Freitagnachmittag (29.11.2019) geriet eine 34-jährige deutsche Lenkerin mit ihrem Personenwagen auf der J15 auf die Gegenfahrbahn. Verletzt wurde niemand und es entstand kein Sachschaden.

Am Freitagnachmittag (29.11.2019) um 14:10 Uhr fuhr eine 34-jährige deutsche Lenkerin mit ihrem Personenwagen von Thayngen herkommend auf der J15 in Richtung Schaffhausen. Höhe Herblingen geriet diese aufgrund eines Sekundenschlafes über die Sperrfläche auf die Gegenfahrbahn und fuhr auf dieser mehrere Meter. Zwei per Zufall anfahrende Polizeipatrouillen, welche den Vorfall beobachteten, konnten die Geisterfahrerin rechtzeitig stoppen, bevor es zu einem Verkehrsunfall kam. Bei dem Manöver wurden mindestens zwei Fahrzeuge, welche in Richtung Thayngen unterwegs waren, gefährdet.

Die Fahrzeuglenkerin musste ein Depositum in der Höhe von mehreren Tausenden Franken hinterlegen und wird sich vor der Staatsanwaltschaft Schaffhausen verantworten müssen. Ihr Führerausweis wurde ihr für die Schweiz vorläufig aberkannt.

Personen die Angaben zum Vorfall machen können, sowie die beiden gefährdeten Fahrzeuglenker, werden gebeten, sich bei der Einsatzzentrale der Schaffhauser Polizei unter der Tele-fonnummer +41 52 624 24 24 zu melden.

http://www.shpol.ch/News.84.0.html?&tx_ttnews%5Btt_news%5D=5180&cHash=76d8af3c03ca5505fc6f7b2a98c23b95

Sehr geehrter Herr Stettler

Die gewünschten Angaben:

Anhalteort ca.: 691 / 922 // 286 / 061

Start ca: 691 / 984 // 286 / 073

Fahrtrichtung Schaffhausen, von der Grenze kommend.

Die Annahme stimmt somit einigermassen:

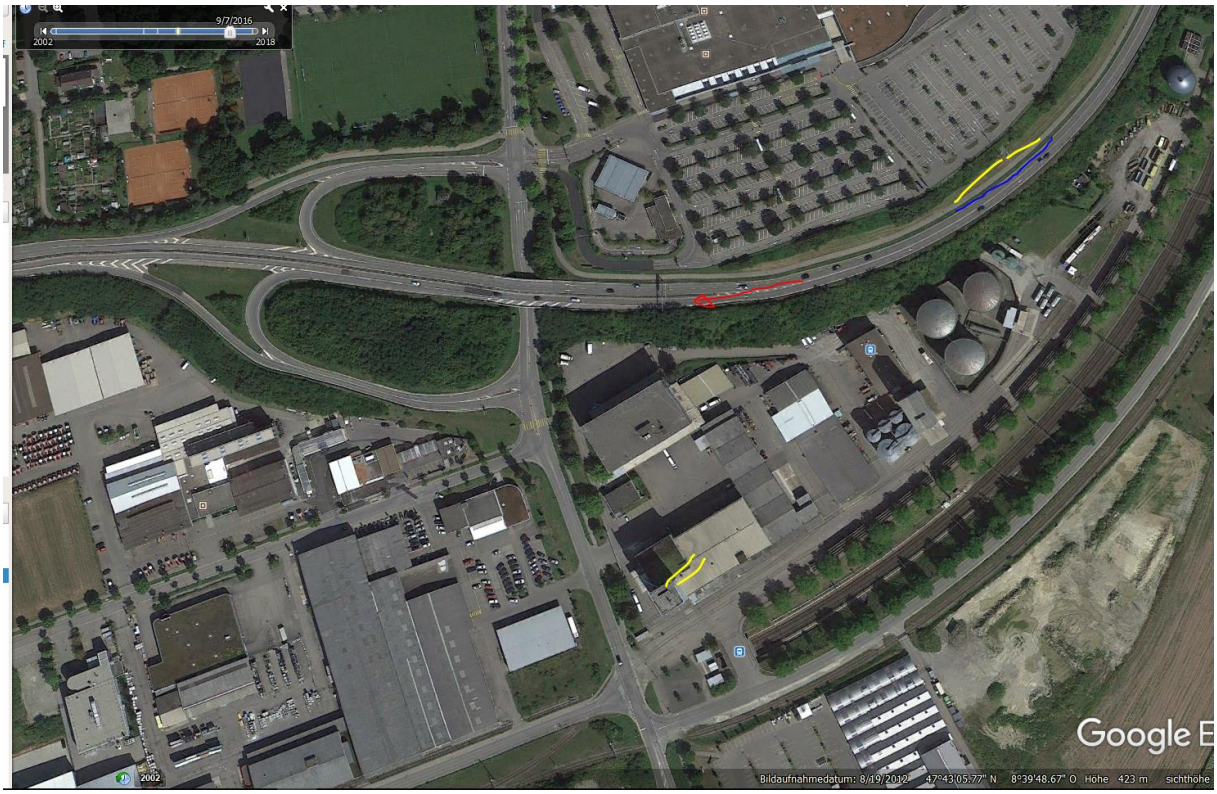
9/7/2016
2002
2018
Google E
2002
Bildaufnahmedatum: 8/19/2012 47°43'05.77" N 8°39'48.67" O Höhe 423 m sichthöhe

Google Earth

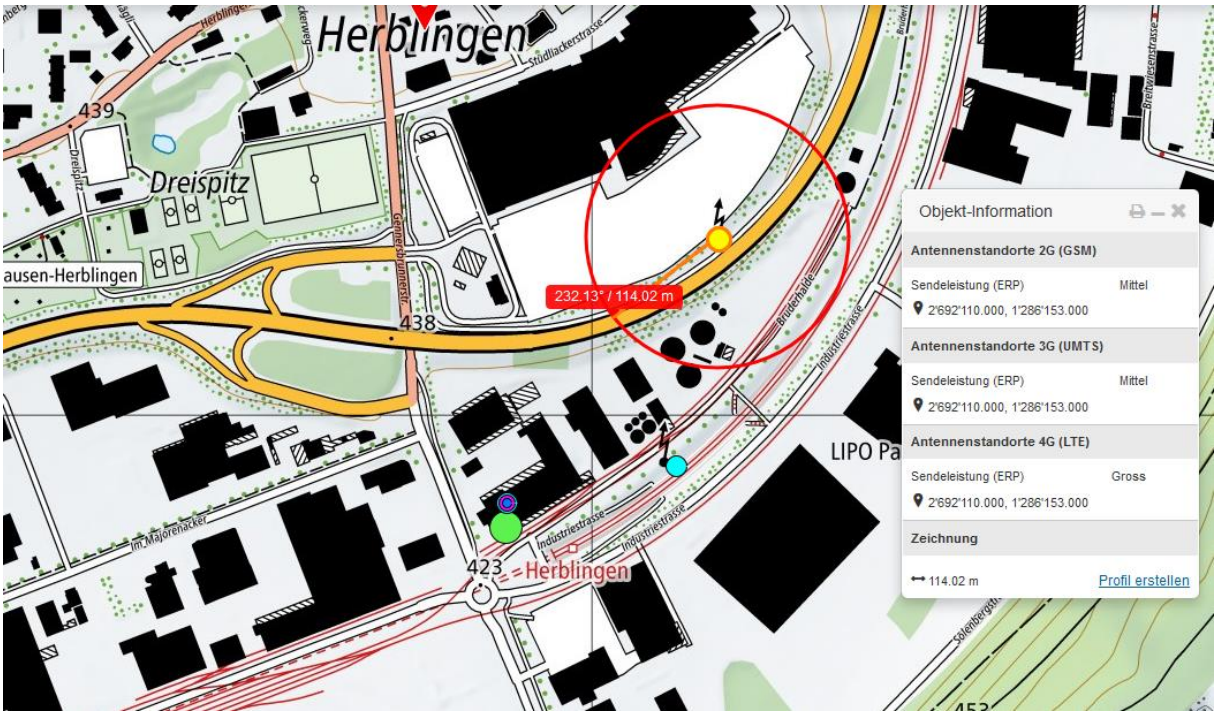

In die Fahrrichtung kommen die Sender vom Silo dazu

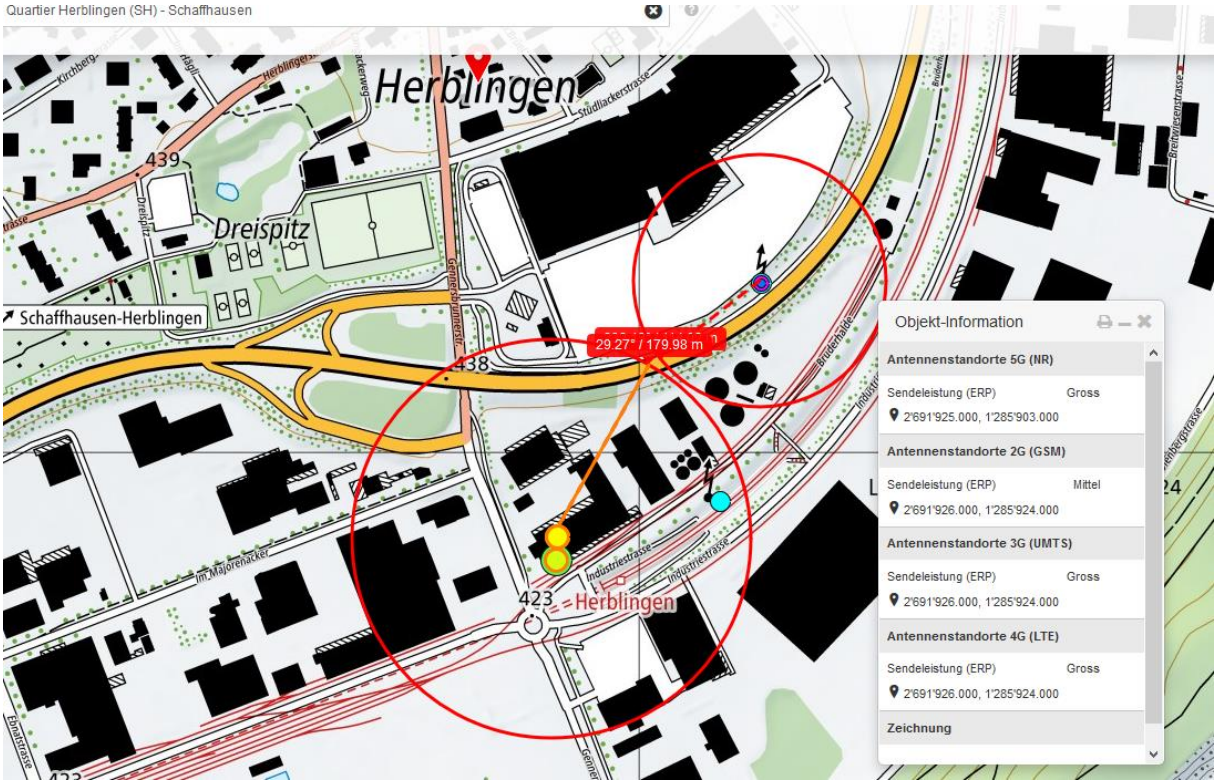
Quartier Herblingen (SH) - Schaffhausen
Herblingen
Dreispitz
Schaffhausen-Herblingen
439
438
423
Herblingen
29.27° / 179.98 m
Objekt-Information
Antennenstandorte 5G (NR)
Sendeleistung (ERP) Gross
2'691'925.000, 1'285'903.000
Antennenstandorte 2G (GSM)
Sendeleistung (ERP) Mittel
2'691'926.000, 1'285'924.000
Antennenstandorte 3G (UMTS)
Sendeleistung (ERP) Gross
2'691'926.000, 1'285'924.000
Antennenstandorte 4G (LTE)
Sendeleistung (ERP) Gross
2'691'926.000, 1'285'924.000
Zeichnung

438
423
Herblingen
Industriestrasse
Industriestrasse
Bruderhalde
338.80° / 138.80 m
Objekt-Information
Antennenstandorte 2G (GSM)
Sendeleistung (ERP)
2'692'073.000, 1'285'956.000
Zeichnung
138.80 m
Profil

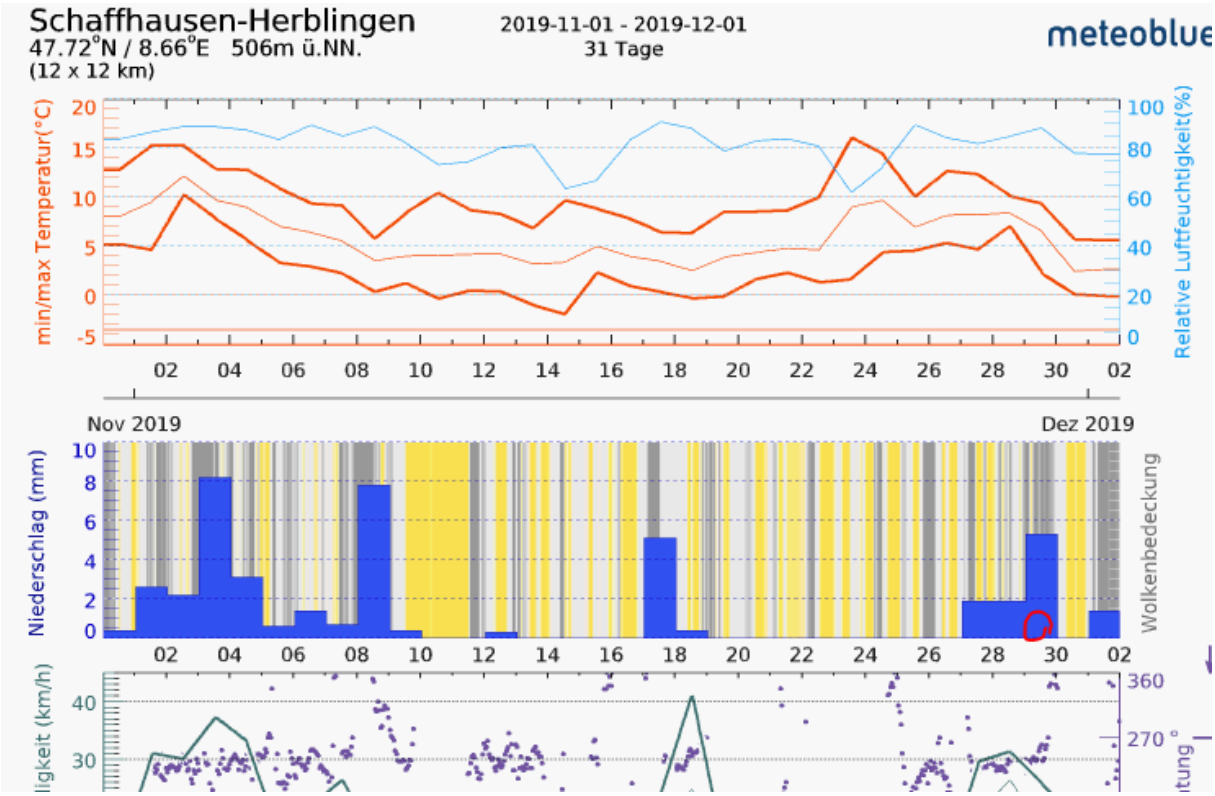
Schaffhausen-Herblingen
47.72°N / 8.66°E 506m ü.NN.
(12 x 12 km)
2019-11-01 - 2019-12-01
31 Tage
meteoblue
min/max Temperatur(°C)
Relative Luftfeuchtigkeit(%)
Nov 2019
Dez 2019
Niederschlag (mm)
Wolkenbedeckung