Medienmitteilung vom 20. April 2017 Luterbach SO:

Auto prallt ausserhalb der Fahrbahn in Bahnwagen – medizinisches Problem steht im Vordergrund

Ein Rentner hat am Donnerstagmorgen auf der Jurastrasse in Luterbach die Kontrolle über sein Auto verloren und ist ausserhalb der Fahrbahn in einen Bahnwagen geprallt. Gemäss ersten Erkenntnissen steht ein medizinisches Problem im Vordergrund.

Am Donnerstag, 20. April 2017, gegen 9.10 Uhr, war ein 78-jähriger Autofahrer in Luterbach auf der Jurastrasse in Richtung Flumenthal unterwegs. Bei einer temporären Baustellehielt er vor der dort aufgestellten Lichtsignalanlage an.
Unmittelbar nach dem Losfahren verlor er die Kontrolle über sein Fahrzeug, geriet links von seiner Fahrbahn ab und prallte schliesslich ausserhalb der Strasse in einen stehenden Güter-Bahnwagen. Bauarbeiter leisteten dem nicht mehr ansprechbaren Autofahrer bis zum Eintreffen der Rettungskräfte erste Hilfe.
Anschliessend wurde der Verunfallte mit einer Ambulanz in ein Spital gebracht. Über seinen Gesundheitszustand lassen sich im Moment keine Aussagen machen. Gemäss derzeit vorliegenden Erkenntnissen dürfte ein medizinisches Problem zum Unfall geführt haben. Die Jurastrasse musste für den Durchgangsverkehr bis kurz vor 12.30 Uhr gesperrt werden. Eine örtliche Umleitung wurde eingerichtet.

https://www.so.ch/fileadmin/internet/ddi/ddi-kapo/Medienmitteilungen/2017/04_April/20-04-2017_Luterbach__Auto_prallt_ausserhalb_der_Fahrbahn_in_Bahnwagen_-_medizinisches_Problem_steht_im_Vordergrund.pdf

Vielen Dank.

Das wären dann 330 m Distanz zum Funksender an der Halle in der Nähe des Kreisels, auch wenn ich die Ampel eher noch 50m weiter zum Kreisel zurück vermute.

Die Wartezeit vor der Ampel entsprach jedenfalls - mit fast senkrecht stehender Heckscheibe des Kombis, also geringer Ablenkung - einer gründlichen Langzeit-Bestrahlung.

Der Sender- Standort, (im Sommer/Herbst 2015 errichtet) ist in der Bakom-Karte ist übrigens nicht korrekt dargestellt.

Freundliche Grüsse

Hansueli Stettler
hand-werk bauökologie
Lindenstr. 132
9016 St.Gallen

G: 071 244 53 33
P: 071 244 70 64

----Ursprüngliche Nachricht----
Von : Medien.Mail@kapo.so.ch
Datum : 23/04/2017 - 07:57 (MS)
An : hand-werk@bluewin.ch
Betreff : AW: Unfall Jurastrasse Luterbach, 20.4.

Guten Morgen Herr Stettler
Die Koordinaten sind 610990 230094
Freundliche Grüsse
Thomas Kummer
Mediensprecher und Präventionsbeauftragter

Jurastrasse 46c 4542 Luterbach

Gasser, Andreas
Jurastrasse 46C, 4542 Luterbach/SO
032 517 99 42 *

Tschannen-Jäggi, Hilda/Bernhard
Jurastrasse 46c, 4542 Luterbach/SO
032 685 23 12

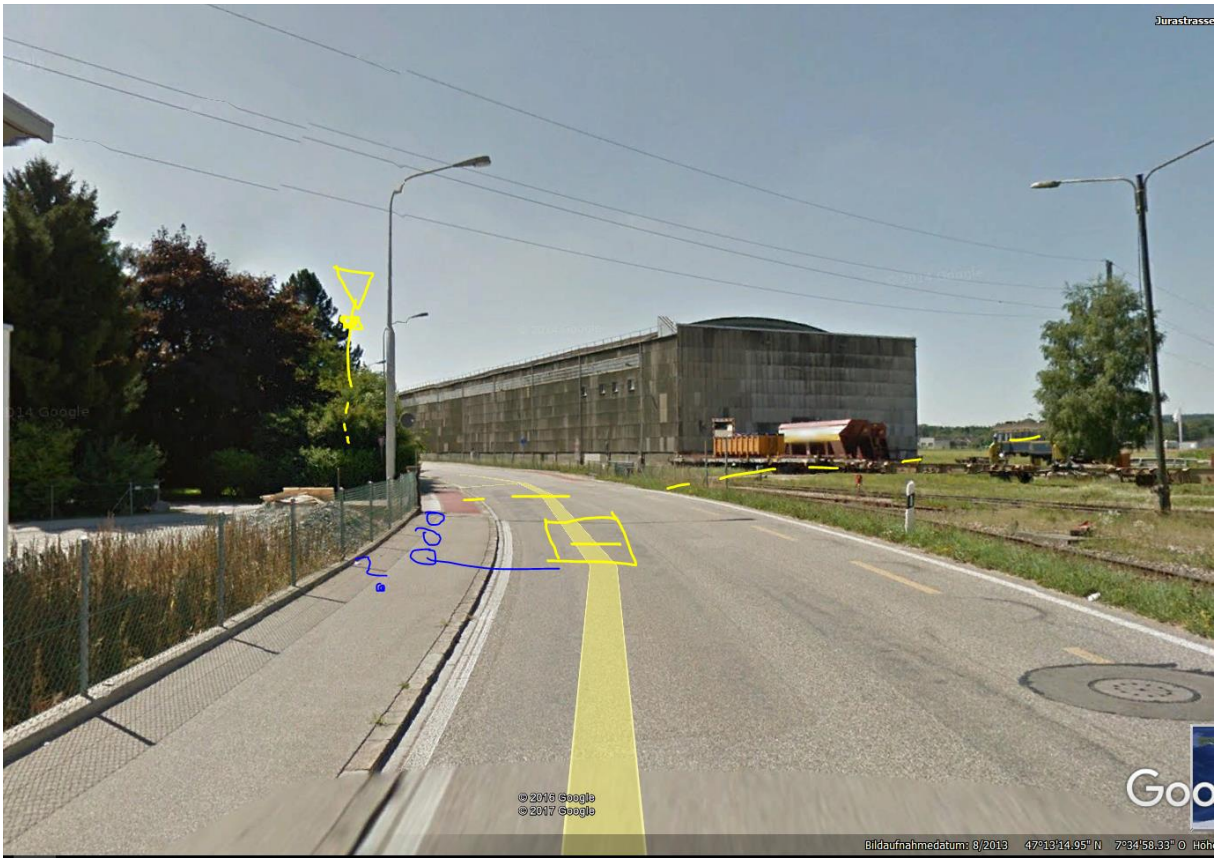
Jurastrasse
© 2013 Google
© 2017 Google
Bildaufnahmedatum: 8/2013 47°13'14.95" N 7°34'58.33" O

Jurastrasse 46c 4542 Luterbach

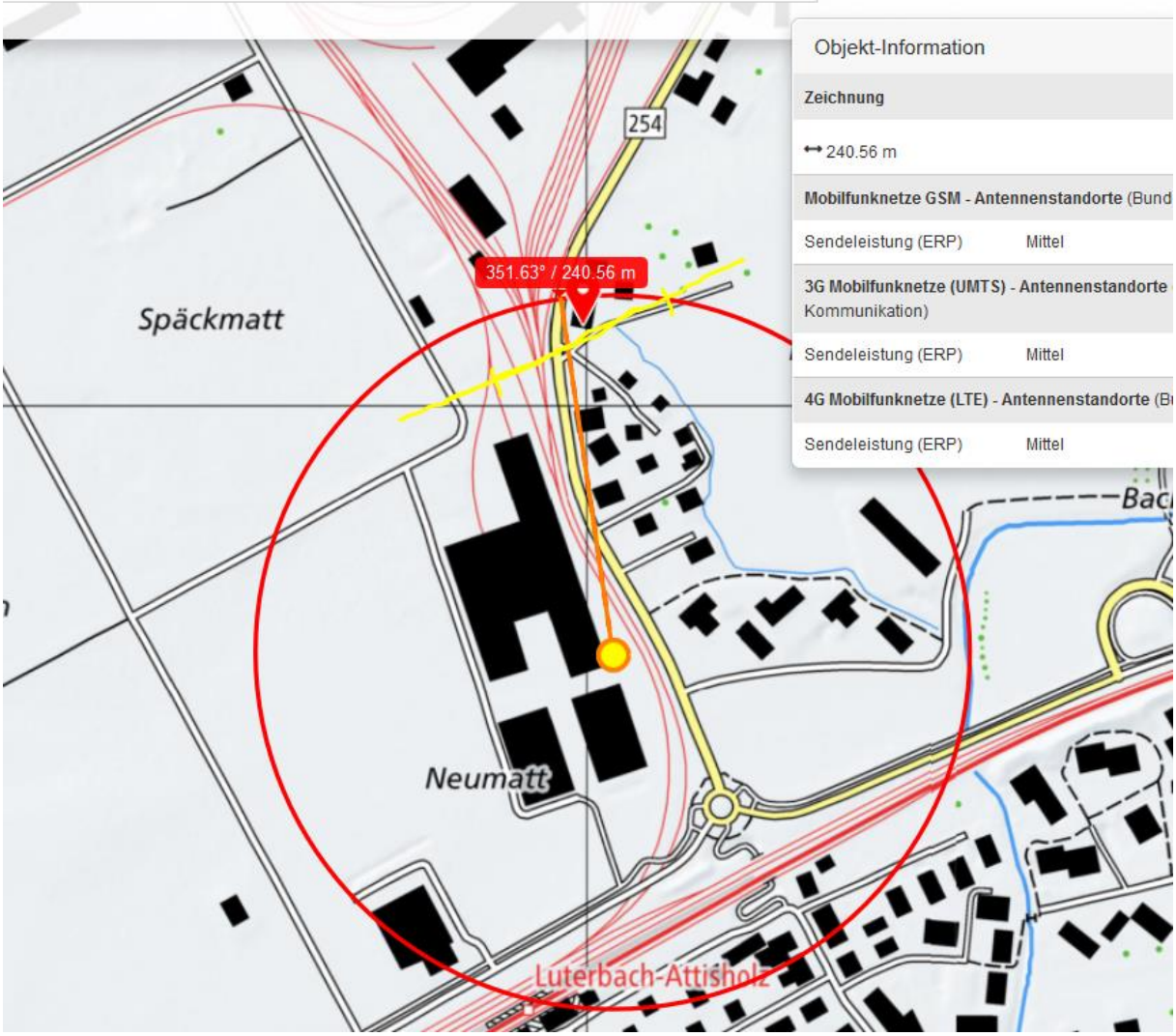

Fabrikstrasse
Jurastrasse
Blumenweg
© 2016 Google



Die erste Annahme aufgrund des Unfallbildes war ziemlich korrekt:

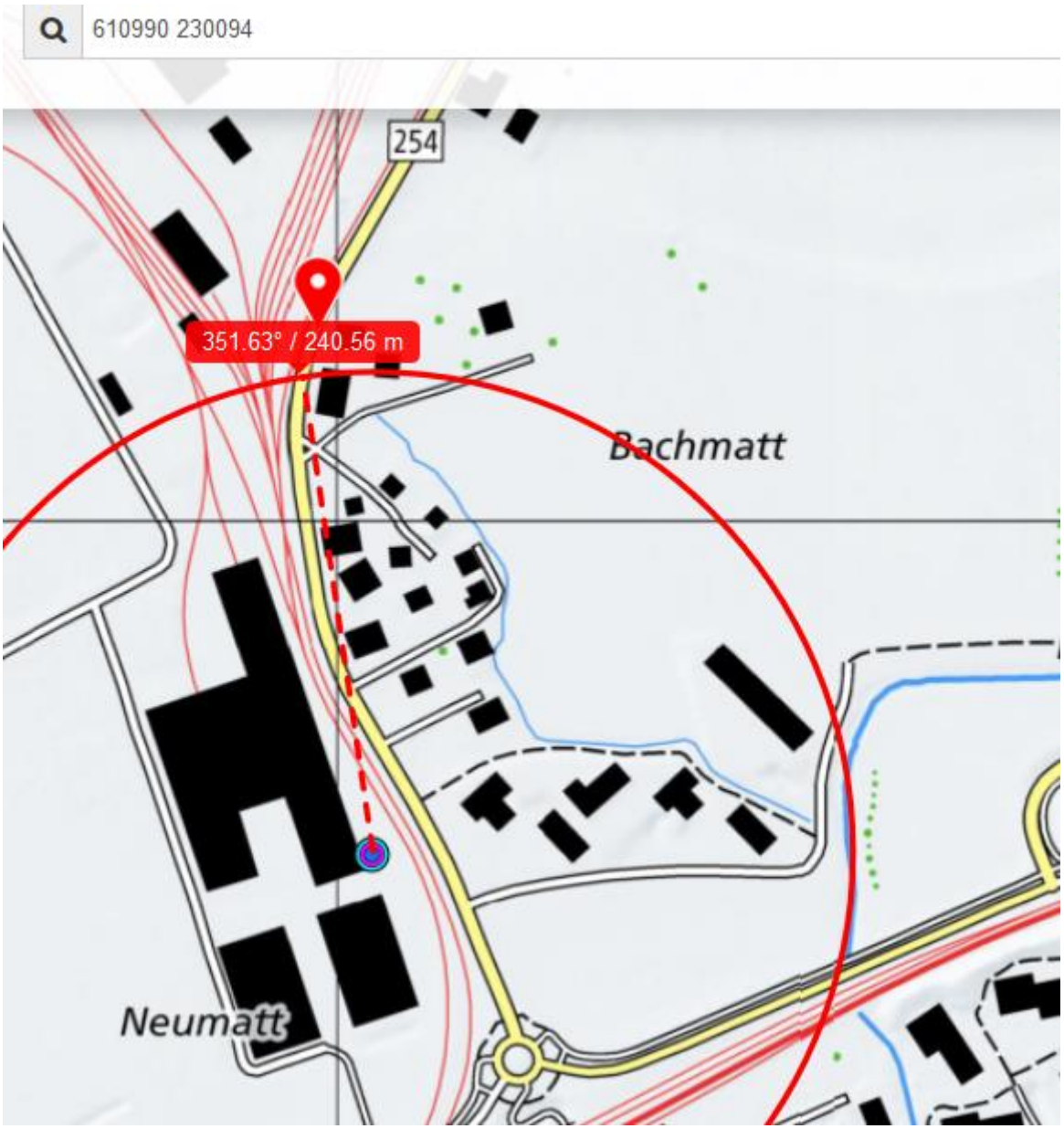

Hingegen die Darstellung auf der Bakomkarte um 50 m falsch.