Fussgänger nach Kollision mit Tram schwer verletzt – Zeugenaufruf

Am Freitagmorgen, 6. Dezember 2019, kam es im Kreis 5 zu einer Kollision zwischen einem Tram der Linie 13 und einem Fussgänger. Der Fussgänger wurde dabei schwer verletzt. Die Stadtpolizei Zürich sucht Zeuginnen und Zeugen.

6. Dezember 2019,10.32 Uhr

Um ca. 07.45 Uhr kam es bei der Tramhaltestelle Dammweg zu einer Kollision zwischen einem Fussgänger und einem Tram 2000, das in Richtung Escher-Wyss-Platz unterwegs war. Dabei wurde der 28-jährige Fussgänger schwer verletzt und musste durch die Sanität von Schutz & Rettung Zürich ins Spital gebracht werden. Der Unfallhergang ist unklar und wird durch Spezialisten des Unfalltechnischen Dienstes der Stadtpolizei Zürich untersucht. Der Tramverkehr war zwischen Hauptbahnhof und Escher-Wyss-Platz bis ca. 9 Uhr unterbrochen.

Zeugenaufruf:

Personen, die Angaben zum Unfallhergang, um ca. 07.45 Uhr, an der VBZ Haltestelle "Dammstrasse", zwischen dem Limmatplatz und dem Escher-Wyss-Platz, machen können, werden gebeten, sich bei der Stadtpolizei Zürich, Tel. 0 444 117 117 zu melden.

https://www.stadt-zuerich.ch/pd/de/index/stadtpolizei_zuerich/medien/medienmitteilungen/2019/dezember/fussgaenger_nachkollisionmittramschwerverletztzeugenaufruf.html

Die Polizei sperrte die Haltestelle Dammweg nach dem Vorfall ab. Foto: 20 Minuten

Der Unfall ereignete sich gegen 7.45 Uhr. Das in Richtung Escher-Wyss-Platz fahrende Tram 2000 kollidierte kurz vor der Tramhaltestelle Dammweg mit dem Fussgänger. Die Strecke zwischen Bahnhofquai und Escher-Wyss-Platz war in der Folge für eine gute Stunde in beiden Richtungen gesperrt.

WASSERWERKSTR
HEINRICHSTRASSE
LETTENVIADUKT
Unfallort
LIMMATSTRASSE
SIHLQUAI
100 m
© OpenStreetMap contributors

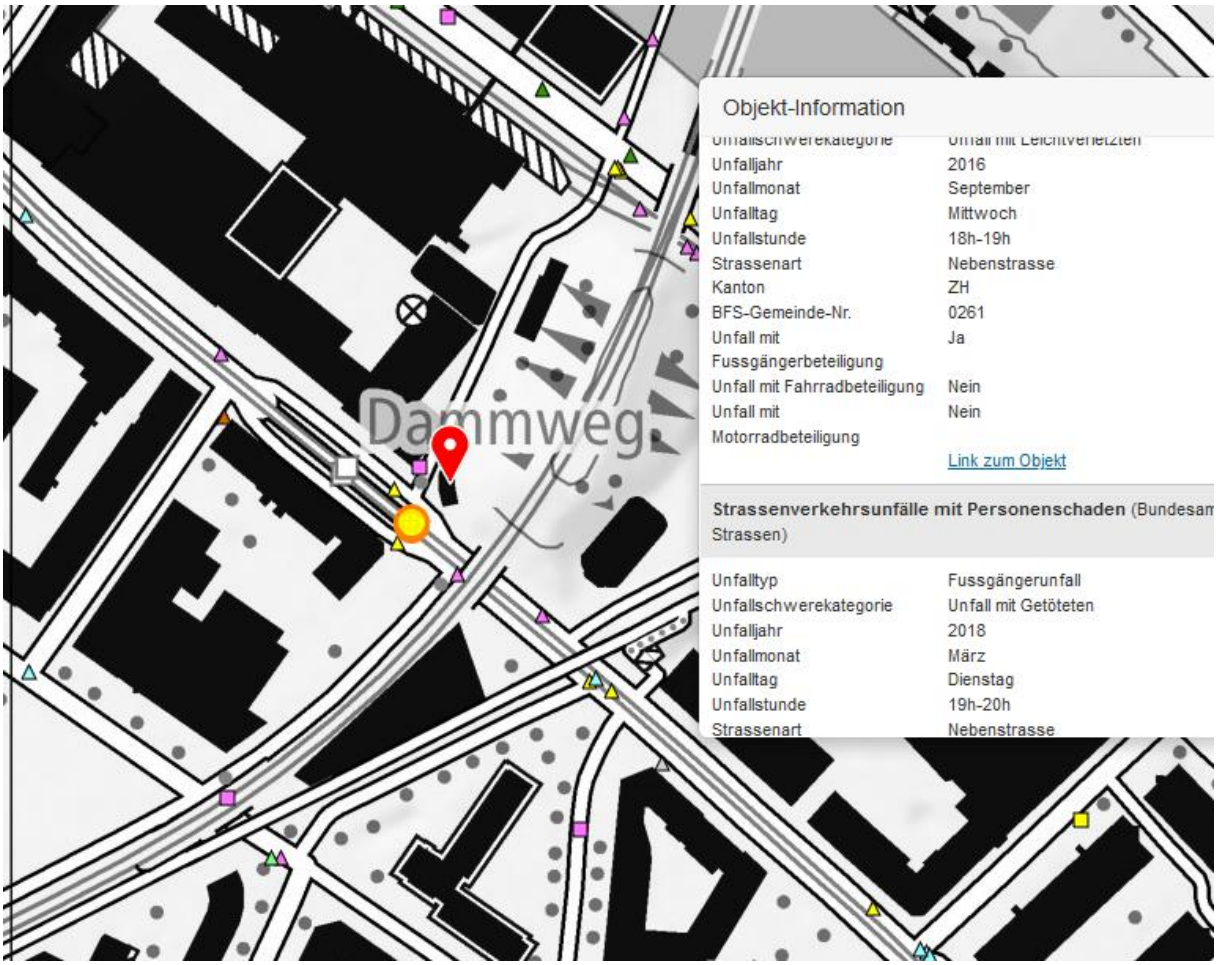
Dammweg
Objekt-Information
Unfallschwerekategorie
Unfall mit Leichtverletzten
Unfalljahr 2016
Unfallmonat September
Unfalltag Mittwoch
Unfallstunde 18h-19h
Strassenart Nebenstrasse
Kanton ZH
BFS-Gemeinde-Nr. 0261
Unfall mit Fussgängerbeteiligung Ja
Unfall mit Fahrradbeteiligung Nein
Unfall mit Motorradbeteiligung Nein
Link zum Objekt
Strassenverkehrsunfälle mit Personenschaden (Bundesam
Strassen)
Unfalltyp Fussgängerunfall
Unfallschwerekategorie Unfall mit Getöteten
Unfalljahr 2018
Unfallmonat März
Unfalltag Dienstag
Unfallstunde 19h-20h
Strassenart Nebenstrasse

1.1.2020, eigene Aufnahme, der 5G-Sender „mittel“ unterhalb

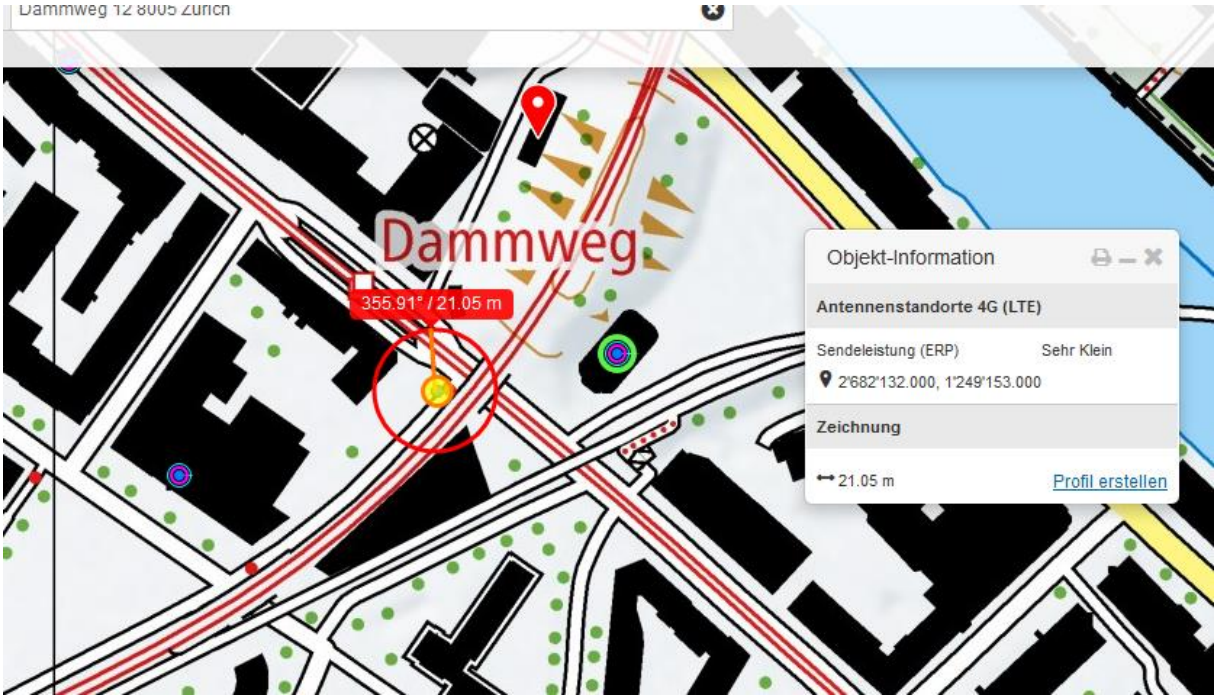
Dammweg 12 8005 Zürich
Dammweg
355.91° / 21.05 m
Objekt-Information
Antennenstandorte 4G (LTE)
Sendeleistung (ERP)
Sehr Klein
2'682'132.000, 1'249'153.000
Zeichnung
21.05 m
Profil erstellen

© 2019 Google
Google Earth
47°23'16.45" N 8°31'31.34" O Höhe 418 m sichthöhe 407 m

Der Sender ist nicht korrekt eingetragen, er erreicht die Unfallstelle nicht direkt, sondern über eventuell über Reflexion:

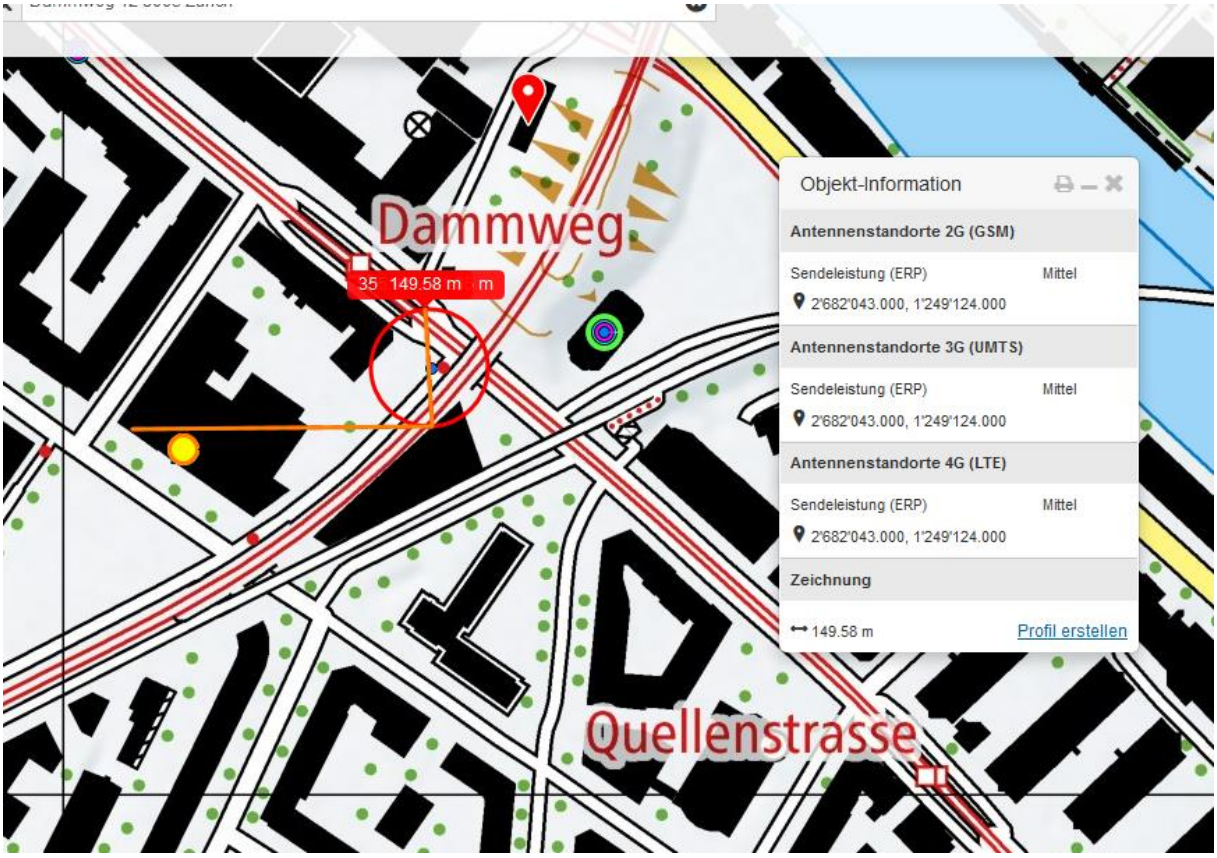

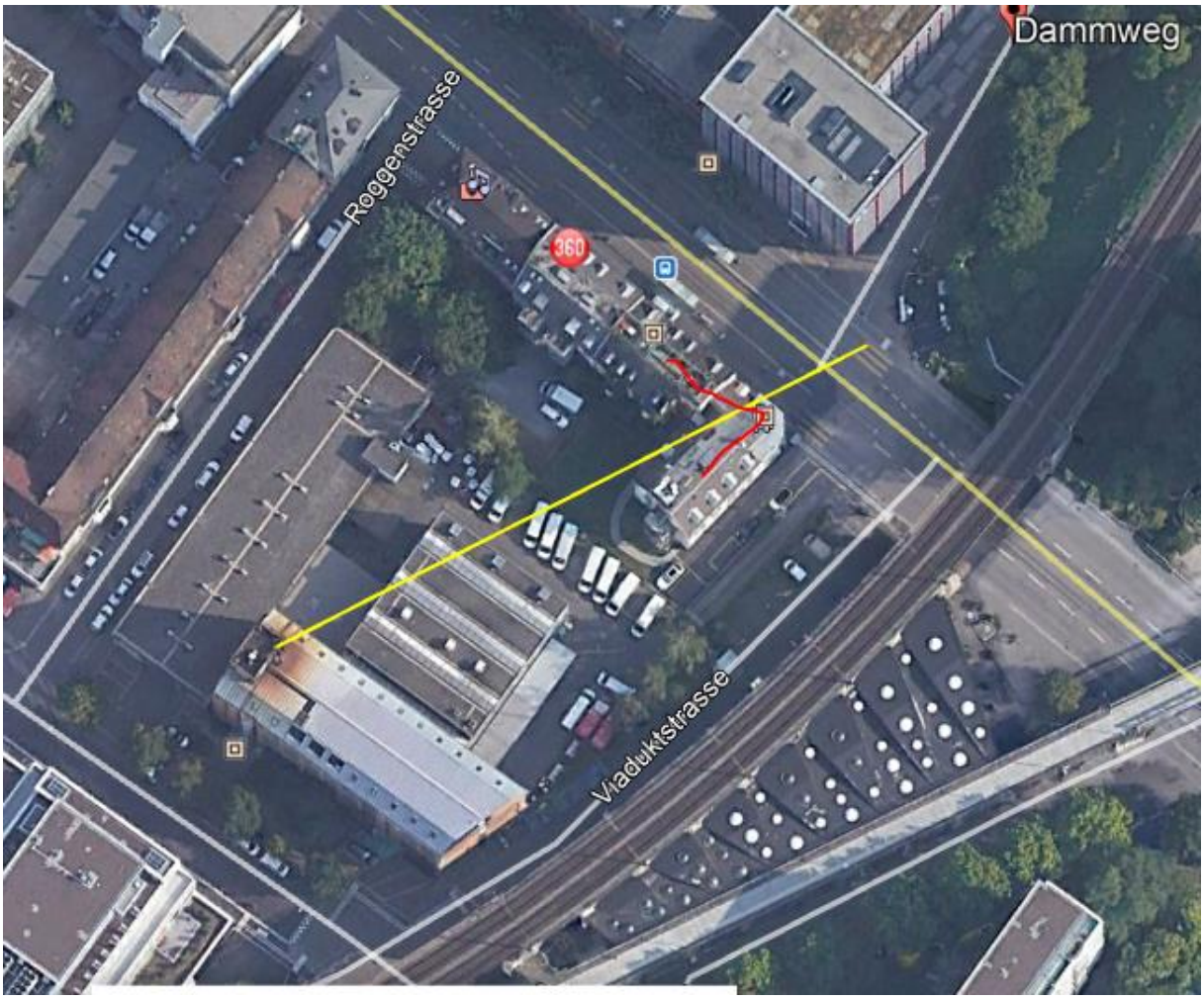

Auch der Sender am Mühleturm ist falsch eingetragen:

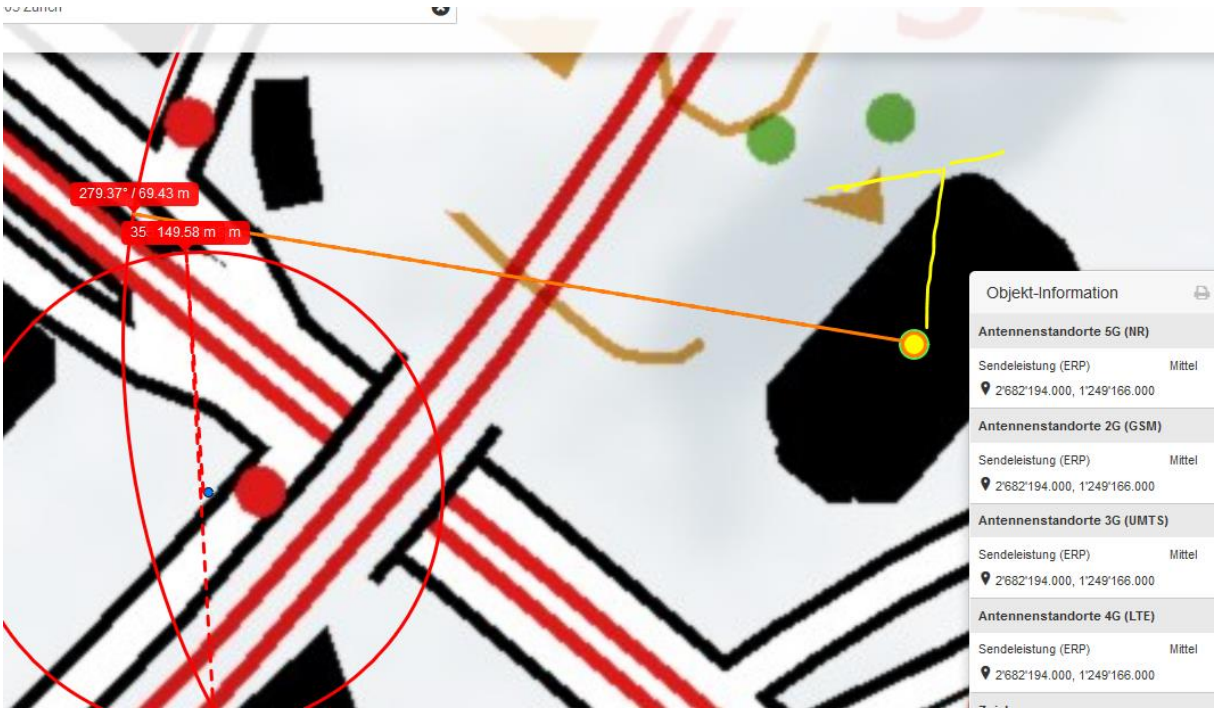



Zum Verständnis der neurologischen Abläufe bei solchen Unfällen:

Niels Kuster et al. NFP 57
http://www.snf.ch/SiteCollectionDocuments/nfp/nfp57/nfp57_synthese_d.pdf

«Der unklare Unfall in der Verkehrsmedizin» (AGU-Seminar 2015)

Dr. Ulfert Grimm Fachbereich Verkehrsmedizin Institut für Rechtsmedizin St.Gallen

http://agu.ch/1.0/pdf/agu-seminar15.pdf

https://www.hansuelistettler.ch/elektrosmog/elektrosmog-im-verkehr/einleitung

«Wirkungen des Mobil- und Kommunikationsfunks», eine Schriftenreihe der Kompetenzinitiative zum Schutz von Mensch, Umwelt und Demokratie e.V. :

https://www.diagnose-funk.org/publikationen/dokumente-downloads/kompetenzinitiative-broschuerenreihe

Hansueli Stettler.Bauökologie.Funkmesstechnik.Lindenstrasse 132.9016 St.Gallen.www.hansuelistettler.ch.info@hansuelistettler.ch