Verkehrsunfall in Ellighausen TG – 15-jähriger Velofahrer verstorben

Nach der Kollision mit einem Auto ist am Mittwoch in Ellighausen ein Velofahrer auf der Unfallstelle verstorben.

Kurz nach 12 Uhr bog ein 15-jähriger Velofahrer vom Höhenweg auf die Greestrasse ein. Dabei kam es zur Kollision mit einem Auto, das von Neuwilen in Richtung Ellighausen unterwegs war.

Der Velofahrer wurde beim Unfall unter dem Auto eingeklemmt. Einsatzkräfte der Feuerwehr Kreuzlingen mussten das Fahrzeug zur Seite kippen. Trotz der medizinischen Versorgung durch den Rettungsdienst, den Notarzt sowie einer Rega-Besatzung verstarb der 15-jährige Schweizer noch auf der Unfallstelle.

Die 27-jährige Autofahrerin wurde durch den Rettungsdienst zur Kontrolle ins Spital gebracht.

Zur Spurensicherung und Klärung der Unfallursache kam der Kriminaltechnische Dienst der Kantonspolizei Thurgau vor Ort. Während der Unfallaufnahme sperrte die Feuerwehr die Strasse vorübergehend und leitete den Verkehr um.

https://kapo.tg.ch/news/news-detailseite.html/2149/news/42871

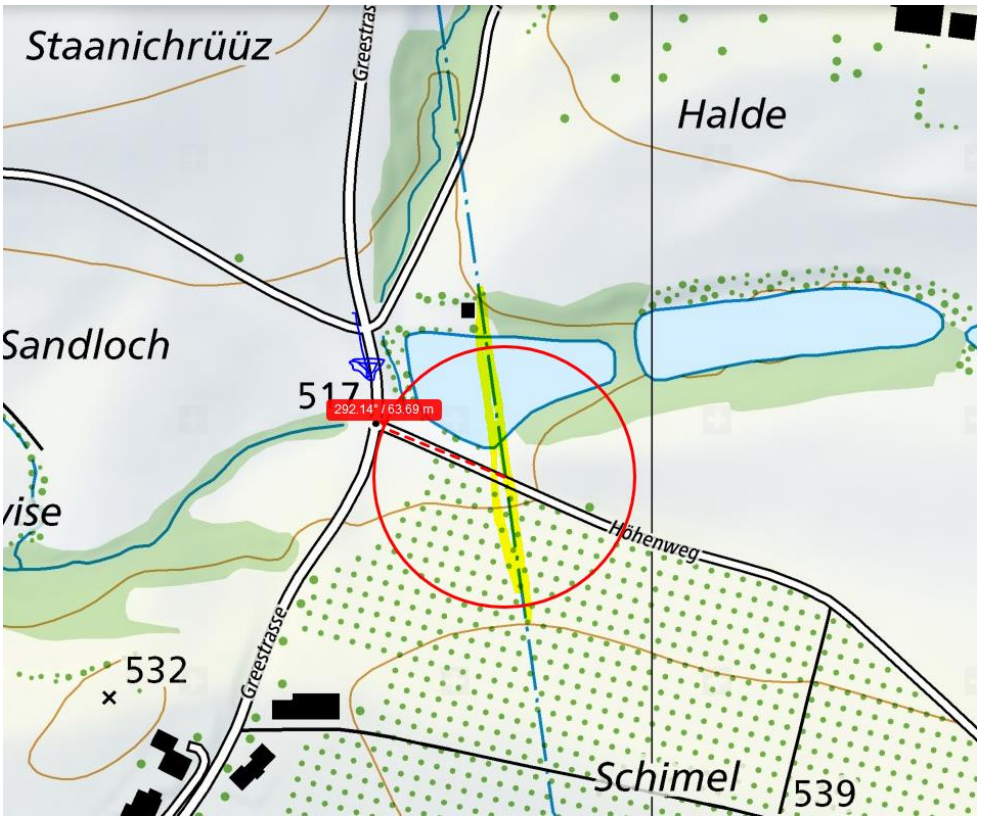

Mittags ist mit grosser Wahrscheinlichkeit Stromtransport durch diese Hochspannungsleitung.

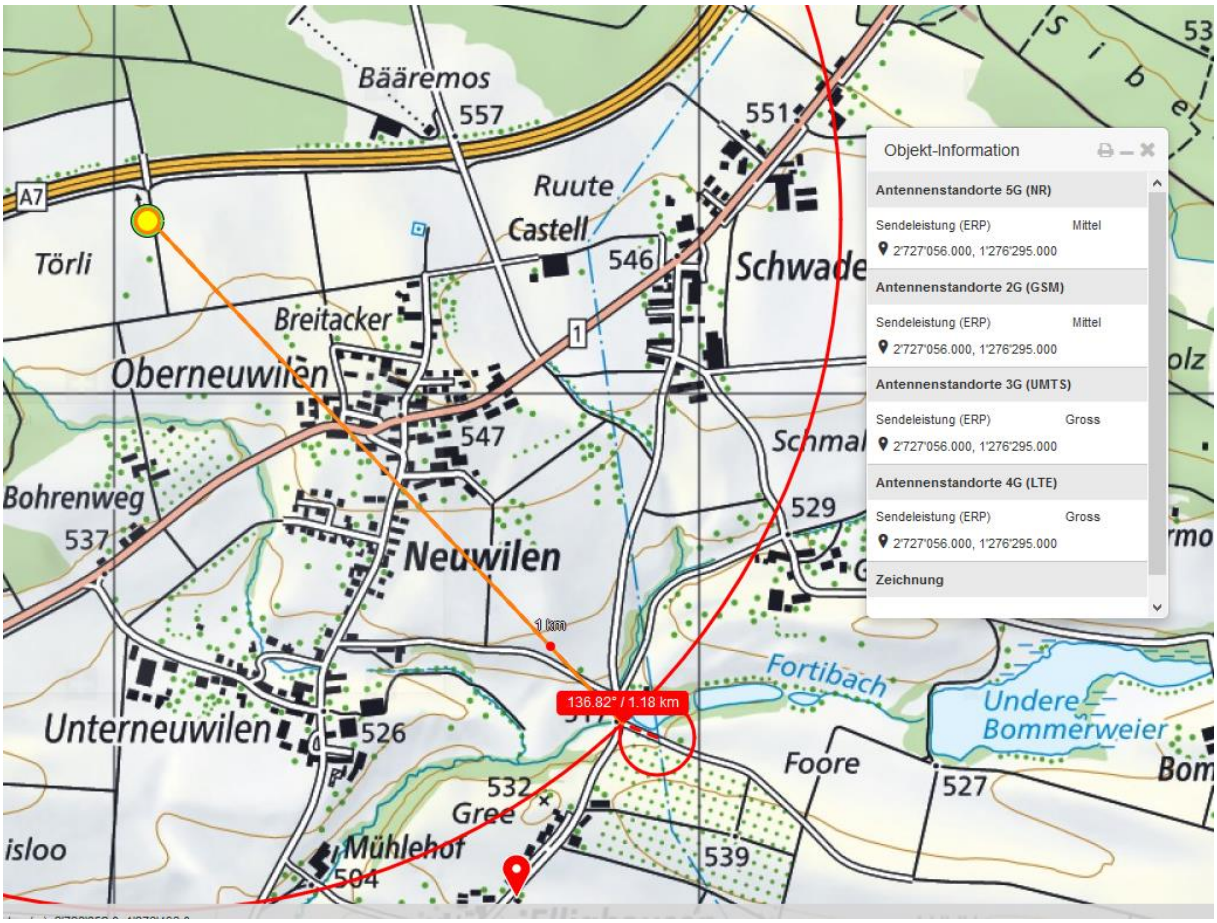
Bääremos
557
551
Ruute
Castell
546
Schwade
Törli
A7
Breitacker
Oberneuwilen
547
Schmal
Bohrenweg
537
529
Neuwilen
1 km
136.82° / 1.18 km
Fortibach
Undere Bommerweier
Unterneuwilen
526
Foore
527
532
Gree
Mühlehof
504
539
isloo
Objekt-Information
Antennenstandorte 5G (NR)
Sendeleistung (ERP) Mittel
2'727'056.000, 1'276'295.000
Antennenstandorte 2G (GSM)
Sendeleistung (ERP) Mittel
2'727'056.000, 1'276'295.000
Antennenstandorte 3G (UMTS)
Sendeleistung (ERP) Gross
2'727'056.000, 1'276'295.000
Antennenstandorte 4G (LTE)
Sendeleistung (ERP) Gross
2'727'056.000, 1'276'295.000
Zeichnung

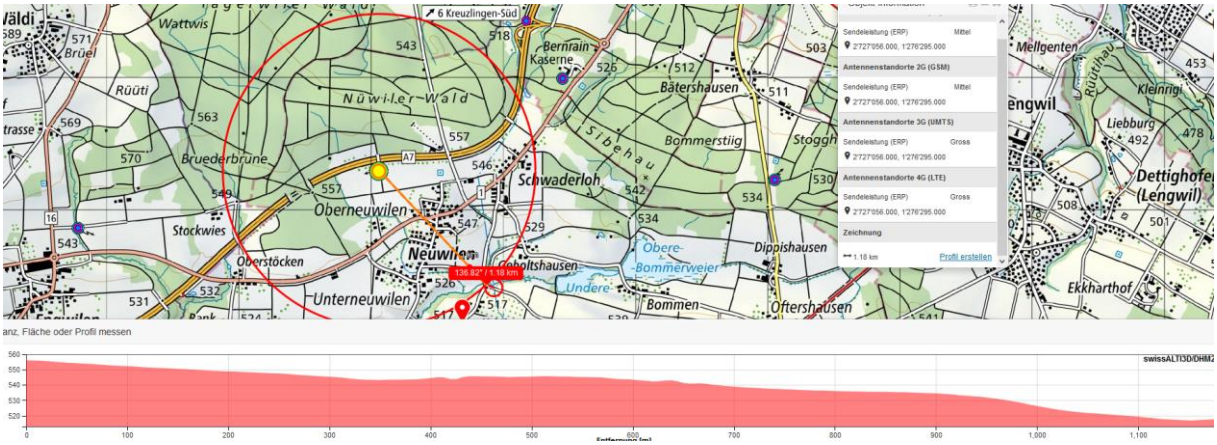
Wattwis
Brüel
Rüüti
Nüwiler Wald
Bruederbrune
Stockwies
Oberstöcken
Oberneuwilen
Neuwilen
Unterneuwilen
Schwaderloh
Bernrain
Kaserne
Bätershausen
Bommerstiig
Sibehau
Dippishausen
Obere-Bommerweier
Undere
Bommen
Oftershausen
Mellgenten
Kleinrigi
Liebburg
Dettighofen (Lengwil)
Ekkharthof
Sendeleistung (ERP) Mittel
2'727'056.000, 1'276'295.000
Antennenstandorte 2G (GSM)
Sendeleistung (ERP) Mittel
2'727'056.000, 1'276'295.000
Antennenstandorte 3G (UMTS)
Sendeleistung (ERP) Gross
2'727'056.000, 1'276'295.000
Antennenstandorte 4G (LTE)
Sendeleistung (ERP) Gross
2'727'056.000, 1'276'295.000
Zeichnung
1.18 km
Profil erstellen
anz, Fläche oder Profil messen
swissALTI3D/DHM2
560
550
540
530
520
0
100
200
300
400
500
600
700
800
900
1,000
1,100

Mehrfachstandort, alle mit 360°-Charakteristik

Der Sender überragt das Dorf, Haupt-Senderichtungen hierhin gegeben, auf der anderen Seite sind ausgedehnte Waldungen.

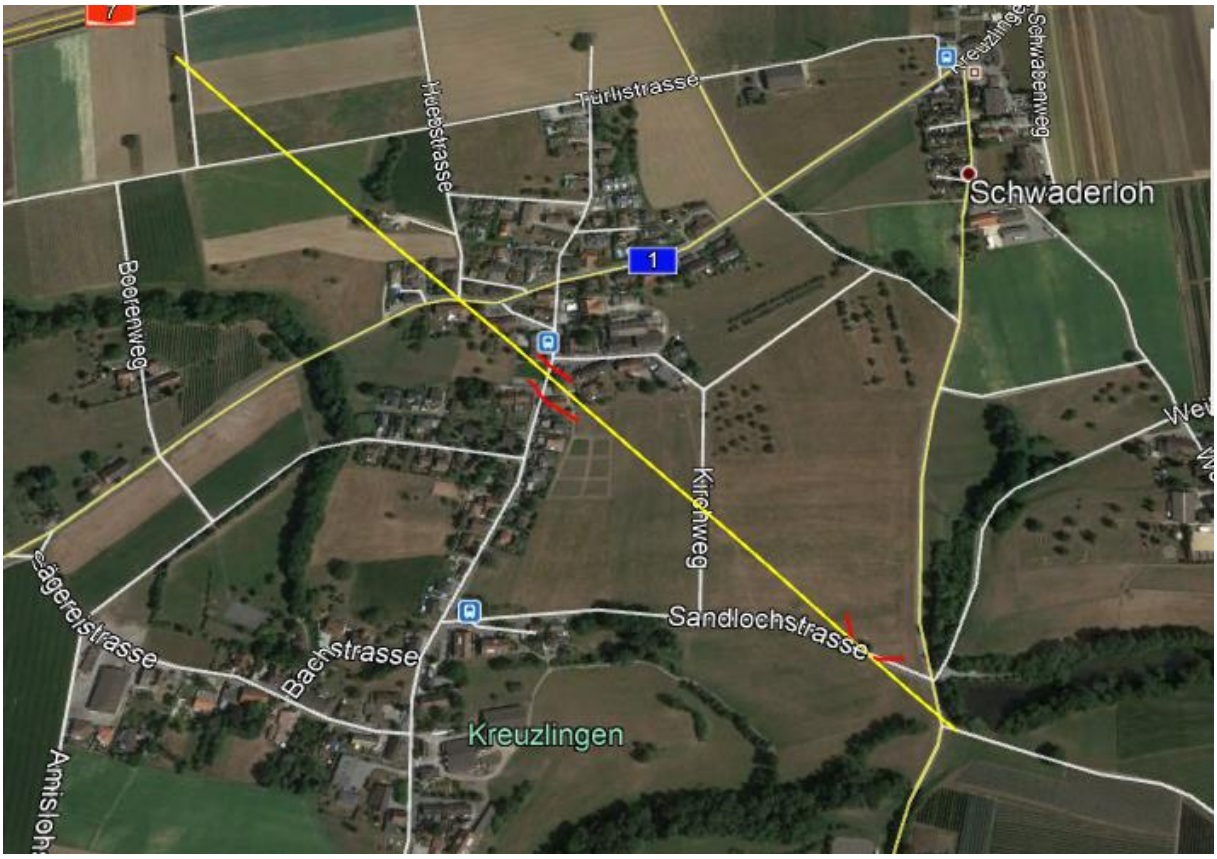

Zum Verständnis der neurologischen Abläufe bei solchen Unfällen:

Niels Kuster et al. NFP 57 http://www.snf.ch/SiteCollectionDocuments/nfp/nfp57/nfp57_synthese_d.pdf

«Der unklare Unfall in der Verkehrsmedizin» (AGU-Seminar 2015)

Dr. Ulfert Grimm Fachbereich Verkehrsmedizin Institut für Rechtsmedizin St.Gallen

http://agu.ch/1.0/pdf/agu-seminar15.pdf

«Wirkungen des Mobil- und Kommunikationsfunks»

Eine Schriftenreihe der Kompetenzinitiative zum Schutz von Mensch, Umwelt und Demokratie e.V.

https://www.diagnose-funk.org/publikationen/dokumente-downloads/kompetenzinitiative-broschuerenreihe