Verkehrsunfall mit vier beteiligten Personenwagen – vier Personen verletzt

Am Mittwochmorgen, 18. Dezember 2019, um 08.00 Uhr, ereignete sich auf der kantonalen Autobahn A22 im Chienbergtunnel ein Verkehrsunfall mit vier beteiligten Fahrzeugen. Vier Personen wurden dabei verletzt.

Gemäss den bisherigen Erkenntnissen der Polizei Basel-Landschaft fuhr ein 22-jähriger Personenwagenlenker von Liestal herkommend in Richtung Gelterkinden. Aus noch nicht restlosgeklärten Gründen geriet er im Chienbergtunnel auf die Gegenfahrbahn und kollidierte mit einem korrekt entgegenkommenden Personenwagen. Dieser drehte sich um die eigene Achse und überschlug sich. In der Folge kollidierte das unfallverursachende Fahrzeug mit einem weiteren Personenwagen, welcher auf der Gegenfahrbahn in Richtung Liestal unterwegs war. Ein vierter Personenwagen konnte nicht mehr rechtzeitig bremsen und fuhr auf die Unfallfahrzeuge auf.

Insgesamt wurden vier Personen verletzt und mussten mit der Sanität in ein Spital gebracht werden. Die stark beschädigten Fahrzeuge wurden durch ein Abschleppunternehmen aufgeladen und abtransportiert.

Während der Sachverhaltsaufnahme und den Bergungsarbeiten musste der Chienbergtunnel für knapp zwei Stunden komplett gesperrt werden. Der Verkehr wurde örtlich umgeleitet.



https://www.baselland.ch/politik-und-behorden/direktionen/sicherheitsdirektion/polizei/polizeimeldungen/verkehrsunfall-mit-vier-beteiligten-personenwagen-vier-personen-verletzt

Weissw der Verursacher, kommend aus einer Linkskurve mit grüner Nische.

Hier oben an der weissen Leuchttafel ist der Sender angebracht.





Die Einfahrt in den Tunnel



Erste Rettungsnische ca. 155m nach Eingang

25m / 225 m Fluchtweg-Schild, 225 m nach Eingang, Kollision somit bei den Fahrzeugteilen ca 235m.

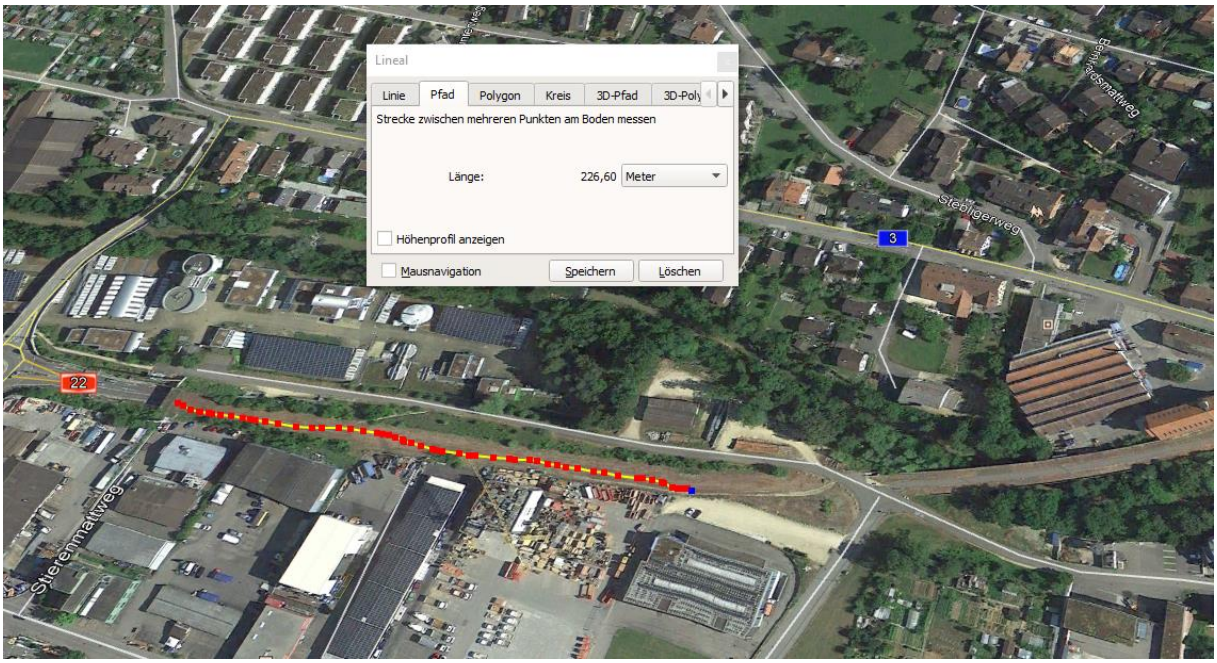
Lineal
Linie
Pfad
Polygon
Kreis
3D-Pfad
3D-Poly
Strecke zwischen mehreren Punkten am Boden messen
Länge:
226,60
Meter
Höhenprofil anzeigen
Mausnavigation
Speichern
Löschen
Steiglerweg
3
22
Stierenmattweg

© 2018 Google
© 2009 GeoBasis-DE/BKG
© 2019 Google
US Dept of State Geographer
47°28'06.29" N 7°48'30.15" O Höhe 370 m

Sender in der Nische 1. Seite Olten, (süd) Basel und Olten, Seite Olten,

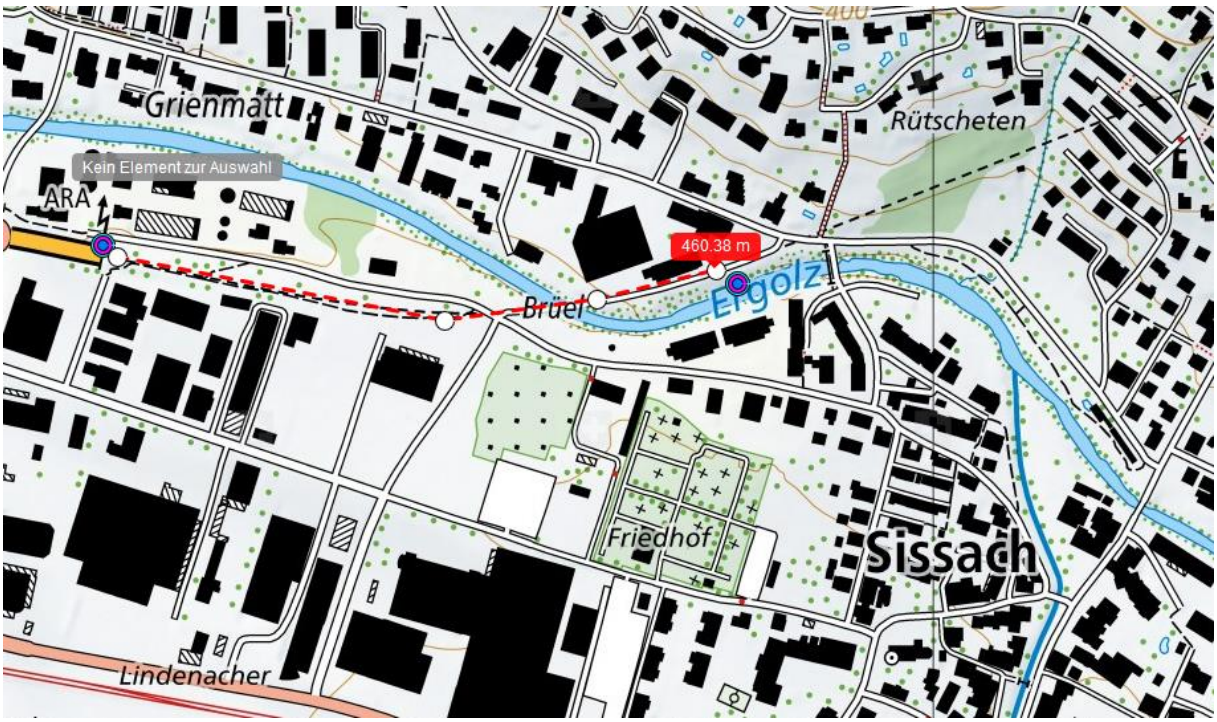

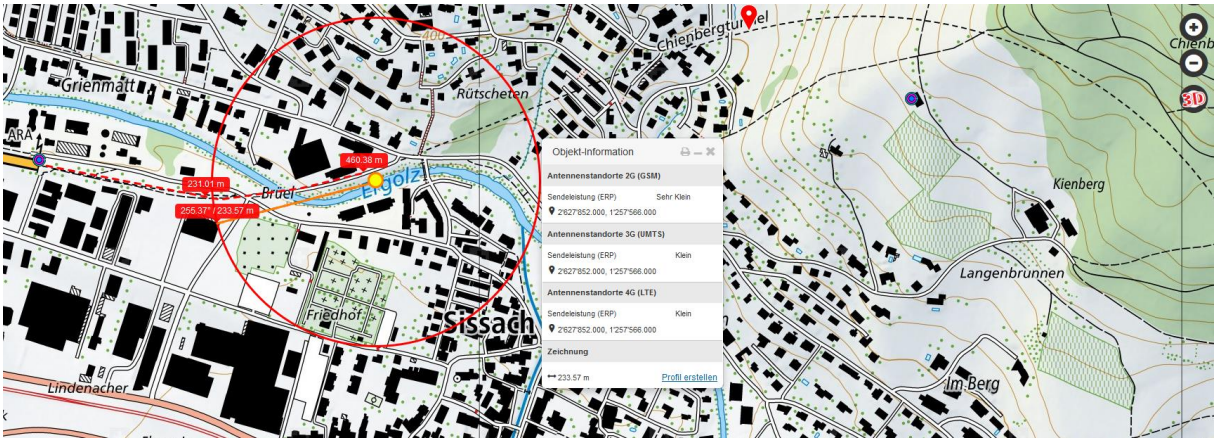

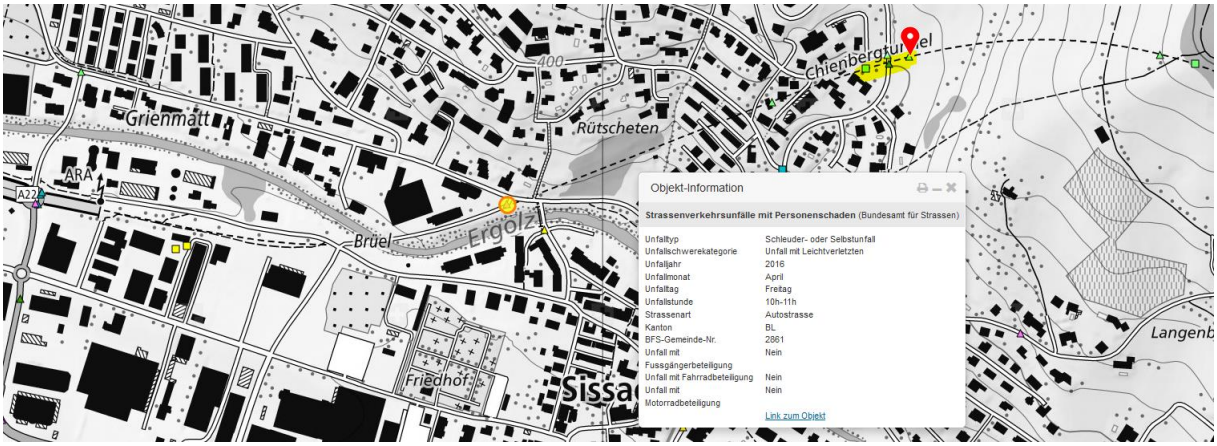

Die Senderdistanz im ganzen Rund des Chienbergtunnel ist mit 1450m sehr gross.

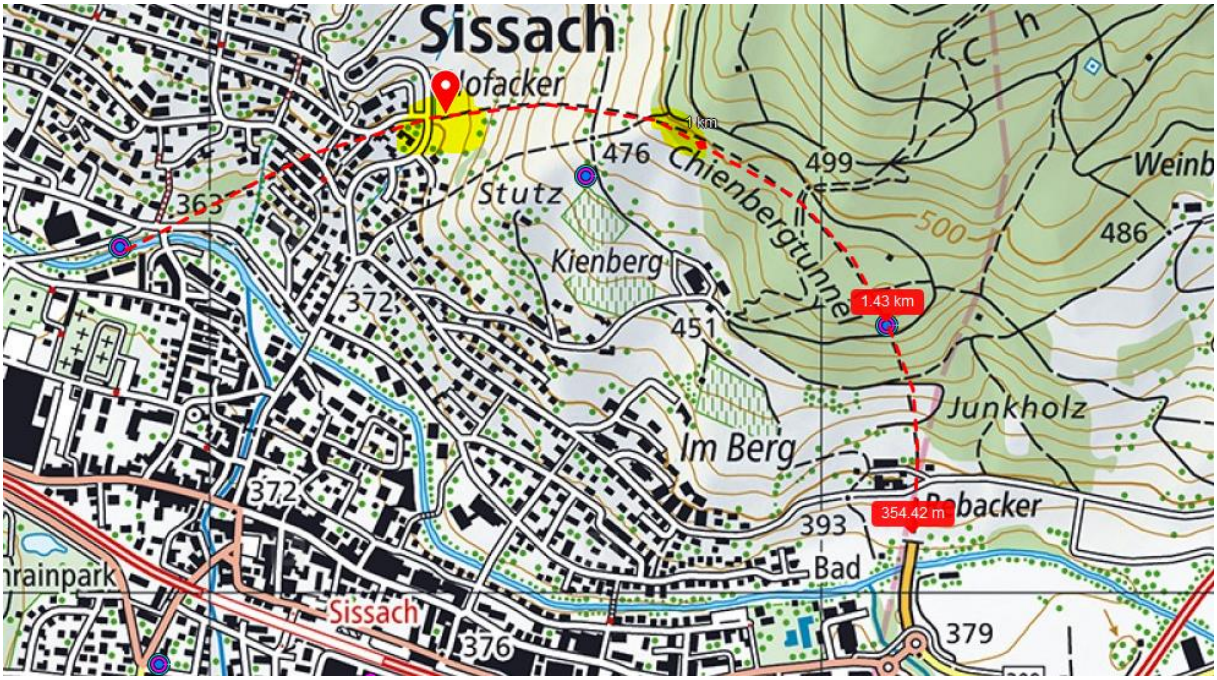

Zum Verständnis der neurologischen Abläufe bei solchen Unfällen:

Niels Kuster et al. NFP 57 http://www.snf.ch/SiteCollectionDocuments/nfp/nfp57/nfp57_synthese_d.pdf

«Der unklare Unfall in der Verkehrsmedizin» (AGU-Seminar 2015)

Dr. Ulfert Grimm Fachbereich Verkehrsmedizin Institut für Rechtsmedizin St.Gallen

http://agu.ch/1.0/pdf/agu-seminar15.pdf

«Wirkungen des Mobil- und Kommunikationsfunks»

Eine Schriftenreihe der Kompetenzinitiative zum Schutz von Mensch, Umwelt und Demokratie e.V.

https://www.diagnose-funk.org/publikationen/dokumente-downloads/kompetenzinitiative-broschuerenreihe