Schöftland: Auf Unfallstelle verstorben

Ein 68-jähriger Automobilist kam gestern Mittag innerorts von der Fahrbahn ab und prallte gegen einen parkierten Lieferwagen. Trotz Reanimationsversuchen verstarb der Mann auf der Unfallstelle.

In einem Suzuki war der 68-Jährige am Dienstag, 25. April 2017, um 12.45 Uhr auf der Aarauerstrasse in Schöftland unterwegs. In Richtung Zentrum fahrend geriet er **plötzlich** auf die Gegenfahrbahn und kam links von der Strasse ab. Dort prallte er dann gegen einen Lieferwagen, der vor einem Geschäft parkiert war.

Die Rettungskräfte fanden den Lenker leblos im Auto vor. Trotz längerer Reanimationsbemühungen konnten sie nur noch den Tod feststellen.

Der Schaden an den Fahrzeugen beläuft sich auf rund 10'000 Franken.

Nach ersten Erkenntnissen könnte ein medizinisches Problem dazu geführt haben, dass der Mann die Herrschaft über seinen Wagen verlor. Die Staatsanwaltschaft Zofingen-Kulm hat beim Verstorbenen eine Obduktion angeordnet. Die Kantonspolizei Aargau hat ihre Ermittlungen aufgenommen.

https://www.ag.ch/de/weiteres/aktuelles/medienportal/medienmitteilung_kapo/medienmitteilungen_kapo/medienmitteilungen_kapo_details_77505.jsp

Der Impuls war so gross, dass der Lieferwagen – in der Mitte von der linken Front des Suzuki getroffen - sich um 30° gedreht hat.



Der Vorgang war nicht ein langsames loslassen, sondern eine Verkrampfungssituation. W-lan an Zapfsäulen von Privattankstellen sind sehr leistungsstark, vgl. Fall Rufi 185 und Rufi Spurttankstelle 186

HOPE
Modellbau AG
© 2017 Google
Google E
Bildaufnahmedatum: 11/2014 47°18'35.46" N 8°03'06.05" O Höhe 464 m sichthohe

Aarauerstrasse
© 2017 Google
Problem melden
47°18'38.32" N 8°03'04.85" O Höhe

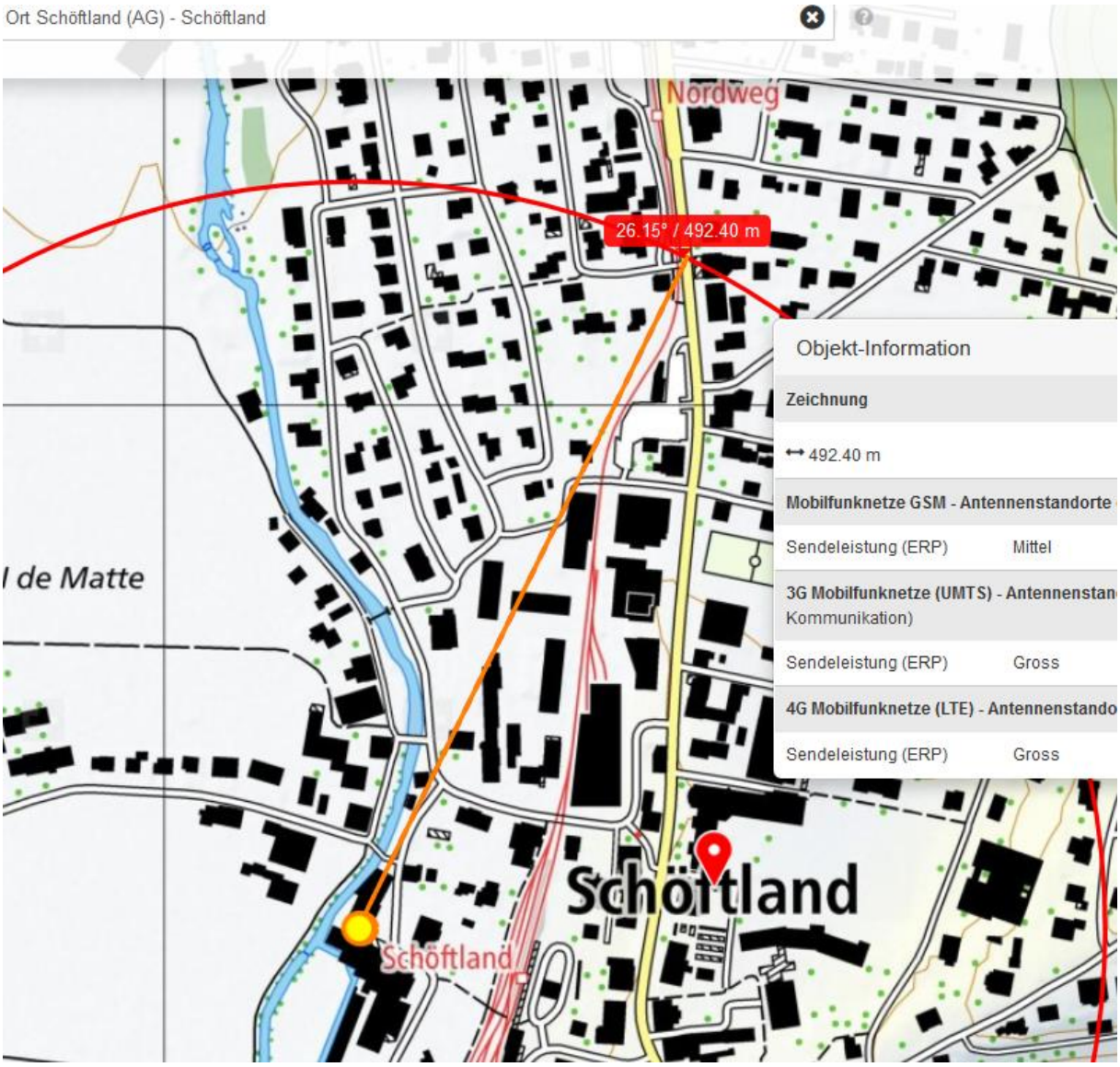
Ort Schöftland (AG) - Schöftland
Nordweg
26.15° / 492.40 m
Objekt-Information
Zeichnung
492.40 m
Mobilfunknetze GSM - Antennenstandorte
Sendeleistung (ERP) Mittel
3G Mobilfunknetze (UMTS) - Antennenstan
Kommunikation)
Sendeleistung (ERP) Gross
4G Mobilfunknetze (LTE) - Antennenstando
Sendeleistung (ERP) Gross
l de Matte
Schöftland
Schöftland

6 6 Unterdorfstrasse
© 2017 Google
Bildaufnahmedatum: 11/2014 47°18'22.99" N 8°02'54.07" O Höhe

2 m
© 2018 Google
Bildaufnahmedatum: 11/2014 47°18'35.8

Aarauerstrasse
Street View beenden
Flora-Garage
Automat
SuperPlus 98
Diesel
Bleifrei 95
© 2017 Google
Google Earth
Bildaufnahmedatum: 11/2014 47°18'36.41" N 8°03'05.89" O Höhe 463 m Sichthöhe 461 m

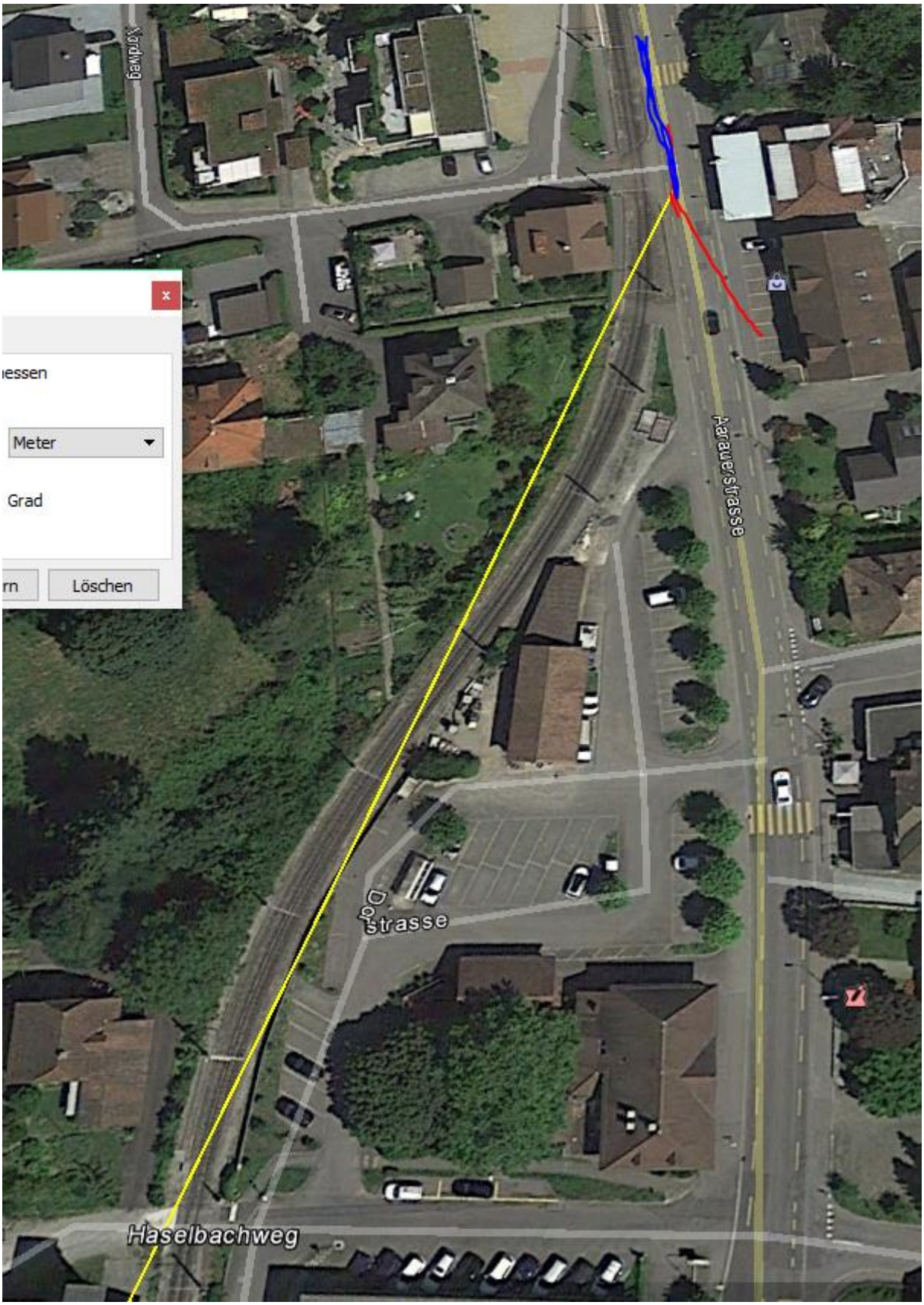
Meter
Grad
Löschen
Haselbachweg