Oftringen: Fussgänger bei Unfall verletzt

Ein 38-jähriger Fussgänger wurde am Samstagabend durch ein herannahendes Auto erfasst und zu Boden geschleudert. Die Ermittlungen zur Klärung des Unfallherganges wurden eingeleitet. Die Kantonspolizei sucht Augenzeugen.

Am Samstag, 28. Dezember 2019, kurz nach 17 Uhr fuhr ein 79-jähriger Deutscher mit seinem Toyota in Oftringen in Richtung Rothrist. In der Folge erfasste er im Bereich eines Fussgängerstreifens einen 38-jährigen Mann.

Rasch nach Meldungseingang rückte die Ambulanz sowie mehrere Patrouillen der Kanton- und Regionalpolizei vor Ort aus. Der verletzte Mann wurde durch die Ambulanz ins Spital überführt.

Die Staatsanwaltschaft Zofingen-Kulm hat eine Strafuntersuchung eröffnet. Die Ermittlungen zur Klärung der Unfallursache wurden eingeleitet. Die Kantonspolizei nahm dem Unfallfahrer den Führerausweis vorläufig zu Handen der Entzugsbehörde ab.

Personen, welche den Hergang es Unfalles beobachten konnten, werden gebeten, sich mit der Mobilen Polizei in Schafisheim (Tel. 062 886 88 88) in Verbindung zu setzen.

https://www.ag.ch/de/aktuelles/medienportal/medienmitteilung_kapo/medienmitteilungen_kapo/medienmitteilungen_kapo_details_136577.jsp

H&M
© 2019 Google
© 2018 Google
© 2009 GeoBasis-DE/BKG
Problem melden
Google
47°18'41.03" N 7°54'50.73" O Höhe 414 m

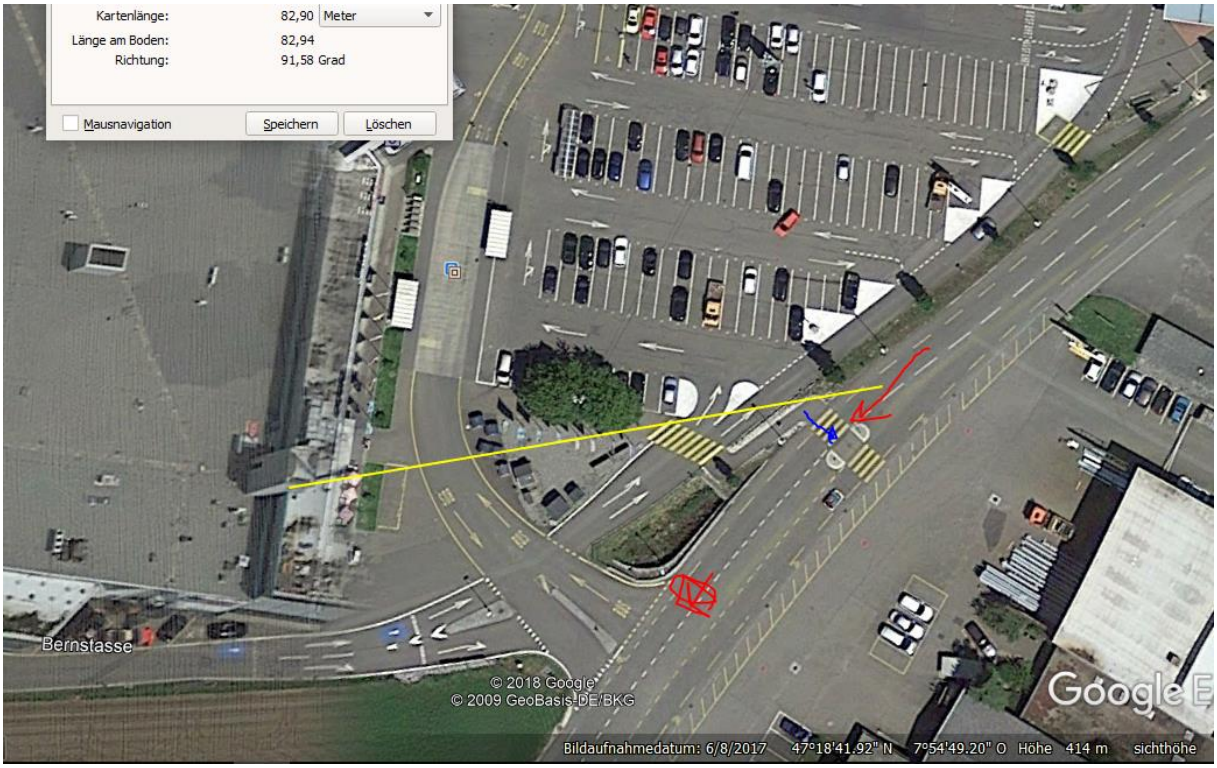
Kartenlänge: 82,90 Meter
Länge am Boden: 82,94
Richtung: 91,58 Grad
Mausnavigation
Speichern
Löschen
Bernstasse
© 2018 Google
© 2009 GeoBasis-DE/BKG
Bildaufnahmedatum: 6/8/2017 47°18'41.92" N 7°54'49.20" O Höhe 414 m

Oftringen (AG)
90.77° / 81.51 m
Bernstra
Alte Strasse
Eismattw
Objekt-Information
Antennenstandorte 5G (NR)
Sendeleistung (ERP) Mitte
2'635'873.000, 1'240'173.000
Antennenstandorte 2G (GSM)
Sendeleistung (ERP) Mitte
2'635'873.000, 1'240'173.000
Antennenstandorte 3G (UMTS)
Sendeleistung (ERP) Mitte
2'635'873.000, 1'240'173.000
Antennenstandorte 4G (LTE)
Sendeleistung (ERP) Gross
2'635'873.000, 1'240'173.000
Zeichnung

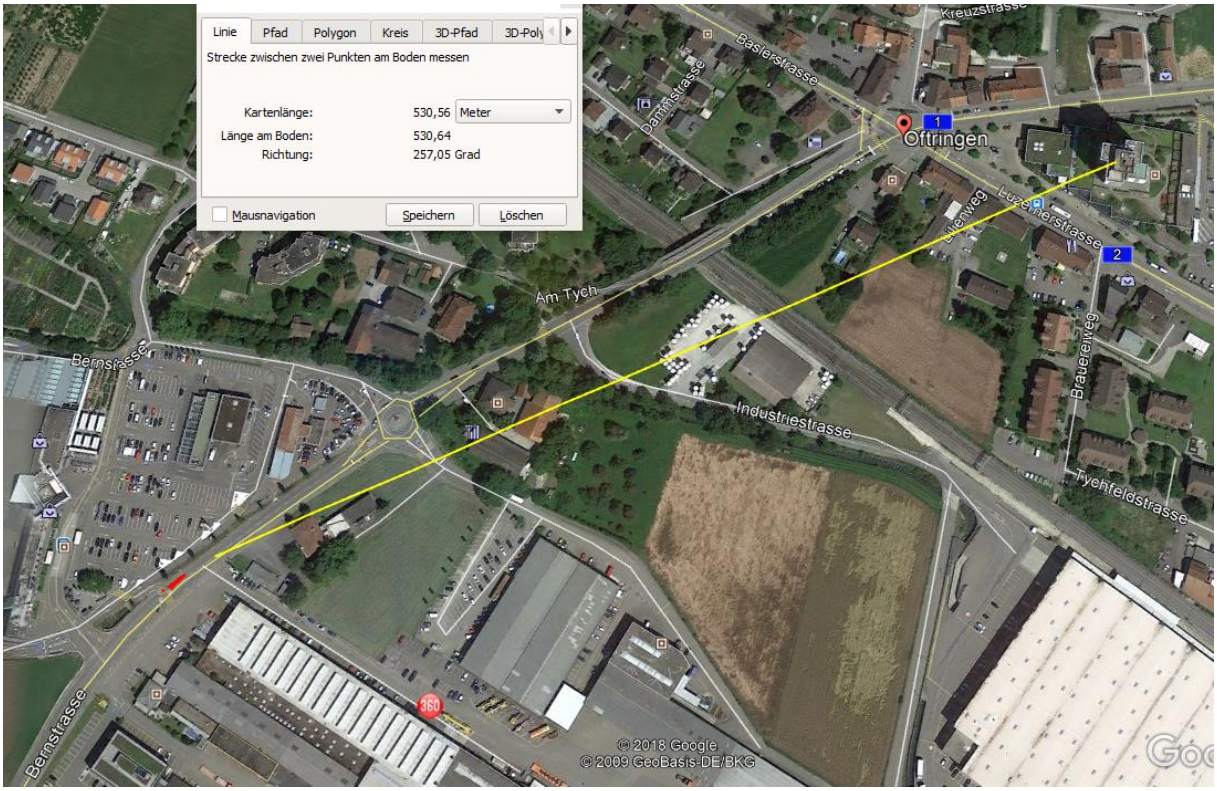
Linie
Pfad
Polygon
Kreis
3D-Pfad
3D-Poly
Strecke zwischen zwei Punkten am Boden messen
Kartenlänge: 530,56 Meter
Länge am Boden: 530,64
Richtung: 257,05 Grad
Mausnavigation
Speichern
Löschen
Kreuzstrasse
Baslerstrasse
Dammstrasse
Oftringen
Lilienweg
Luzernerstrasse
Am Tych
Bernstrasse
Industriestrasse
Brauereiweg
Tychfeldstrasse
© 2018 Google
© 2009 GeoBasis-DE/BKG

Die ganze Anfahrstrecke ähnlich stark exponiert (Winkel/Distanz/Hauptstrahlkeule

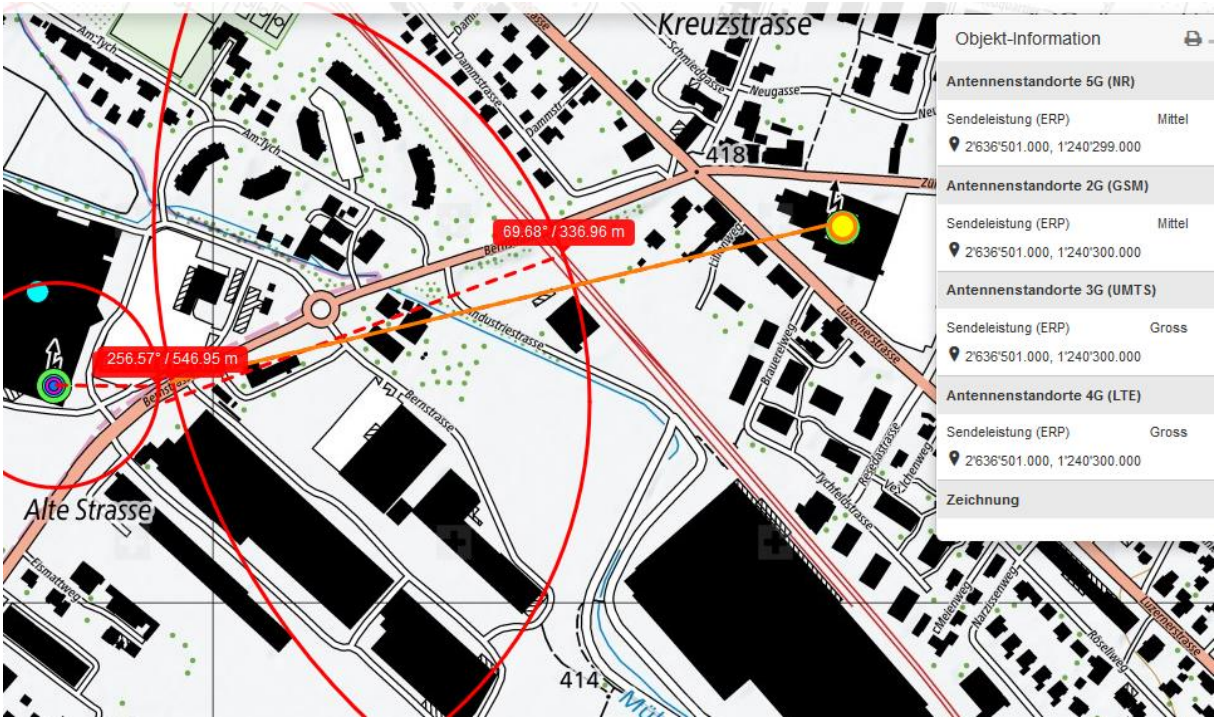

so

Doppelstandort hoch, von hinten.

Zum Verständnis der neurologischen Abläufe bei solchen Unfällen:

Niels Kuster et al. NFP 57 http://www.snf.ch/SiteCollectionDocuments/nfp/nfp57/nfp57_synthese_d.pdf

«Der unklare Unfall in der Verkehrsmedizin» (AGU-Seminar 2015)

Dr. Ulfert Grimm Fachbereich Verkehrsmedizin Institut für Rechtsmedizin St.Gallen

http://agu.ch/1.0/pdf/agu-seminar15.pdf

https://www.hansuelistettler.ch/elektrosmog/elektrosmog-im-verkehr/einleitung

«Wirkungen des Mobil- und Kommunikationsfunks»

Eine Schriftenreihe der Kompetenzinitiative zum Schutz von Mensch, Umwelt und Demokratie e.V.

https://www.diagnose-funk.org/publikationen/dokumente-downloads/kompetenzinitiative-broschuerenreihe