Wil: Fussgänger angefahren

Am Donnerstag (26.12.2019), kurz nach 18:45 Uhr, ist ein 75-jähriger Fussgänger auf einem Fussgängerstreifen der Toggenburgerstrasse von einem Auto angefahren worden. Er wurde dabei leicht verletzt und musste ins Spital gebracht werden.

Ein 75-jähriger Fussgänger ging vom Kronweg Richtung Lagerhausstrasse und überquerte den Fussgängerstreifen. Dazu hatte er zuvor den Knopf der Lichtsignalanlage betätigt und war bei Grün losgelaufen. Gleichzeitig fuhr ein 45-jähriger Autofahrer auf der Toggenburgerstrasse stadtauswärts. Dabei dürfte er das Rotlicht übersehen und mit seinem Auto den Fussgänger touchiert haben. Dieser prallte gegen das Auto und anschliessend auf den Boden. Der ausgerückte Rettungsdienst brachte den Fussgänger mit eher leichten Verletzungen ins Spital.

https://www.sg.ch/news/sgch_kantonspolizei/2019/12/wil--fussgaenger-angefahren.html

Der Weg des Fussgängers verläuft parallel zur **Lindengutstrasse, nicht zur Lagerhausstrasse**

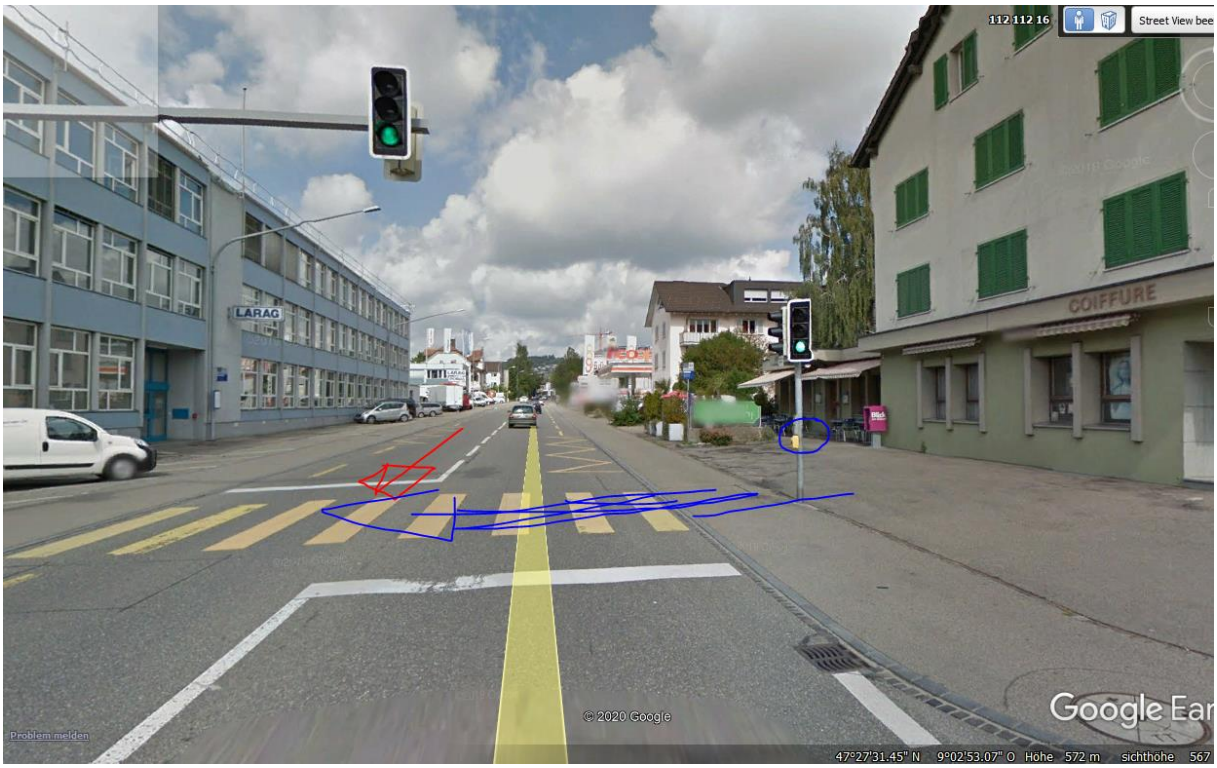
112 112 16
Street View bee
LARAG
COIFFURE
© 2020 Google
Problem melden
47°27'31.45" N 9°02'53.07" O Höhe 572 m sichthöhe 567

SBB CFF FFS

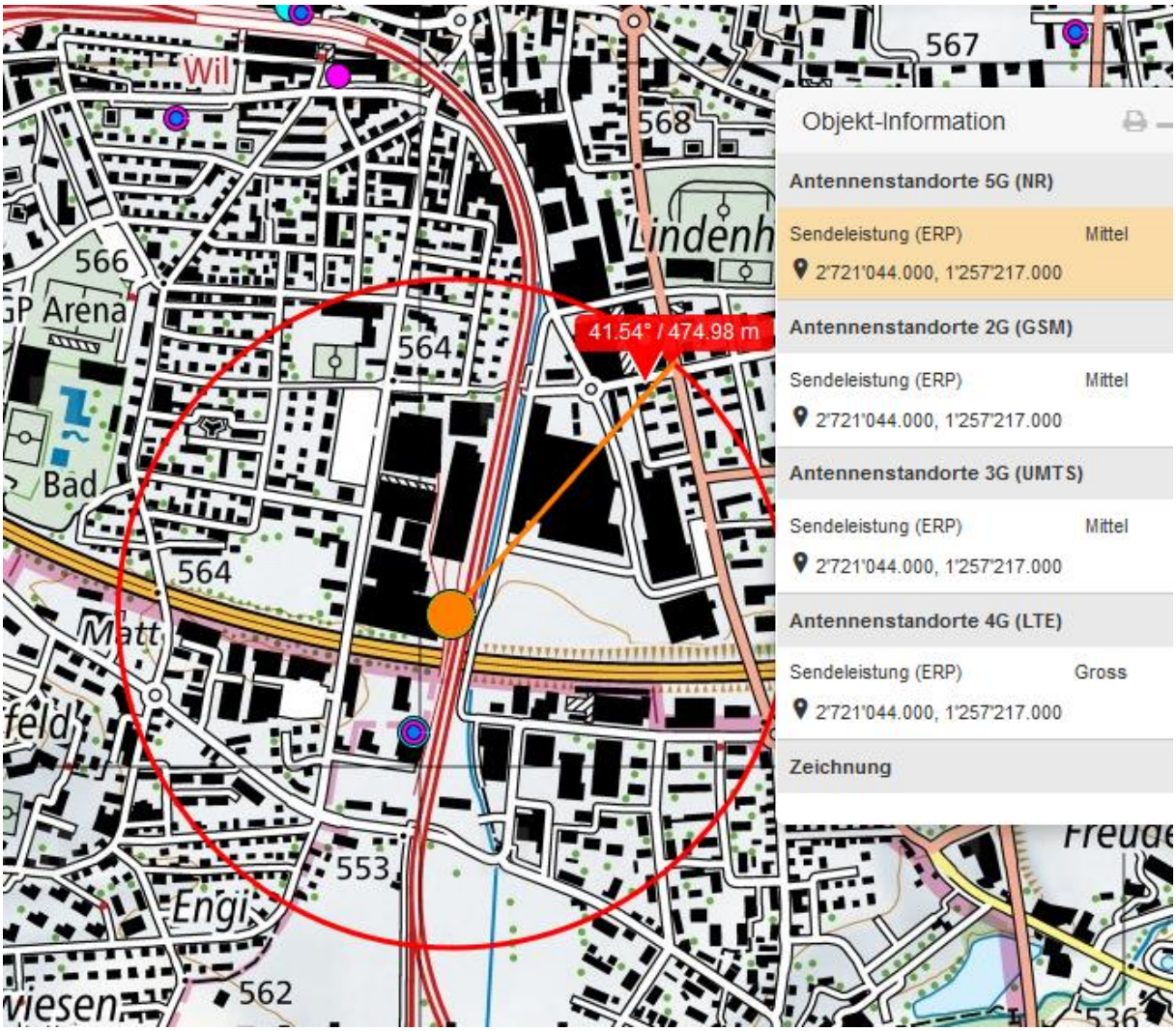
567
568
566
564
564
553
562
41.54° / 474.98 m
Objekt-Information
Antennenstandorte 5G (NR)
Sendeleistung (ERP) Mittel
2'721'044.000, 1'257'217.000
Antennenstandorte 2G (GSM)
Sendeleistung (ERP) Mittel
2'721'044.000, 1'257'217.000
Antennenstandorte 3G (UMTS)
Sendeleistung (ERP) Mittel
2'721'044.000, 1'257'217.000
Antennenstandorte 4G (LTE)
Sendeleistung (ERP) Gross
2'721'044.000, 1'257'217.000
Zeichnung

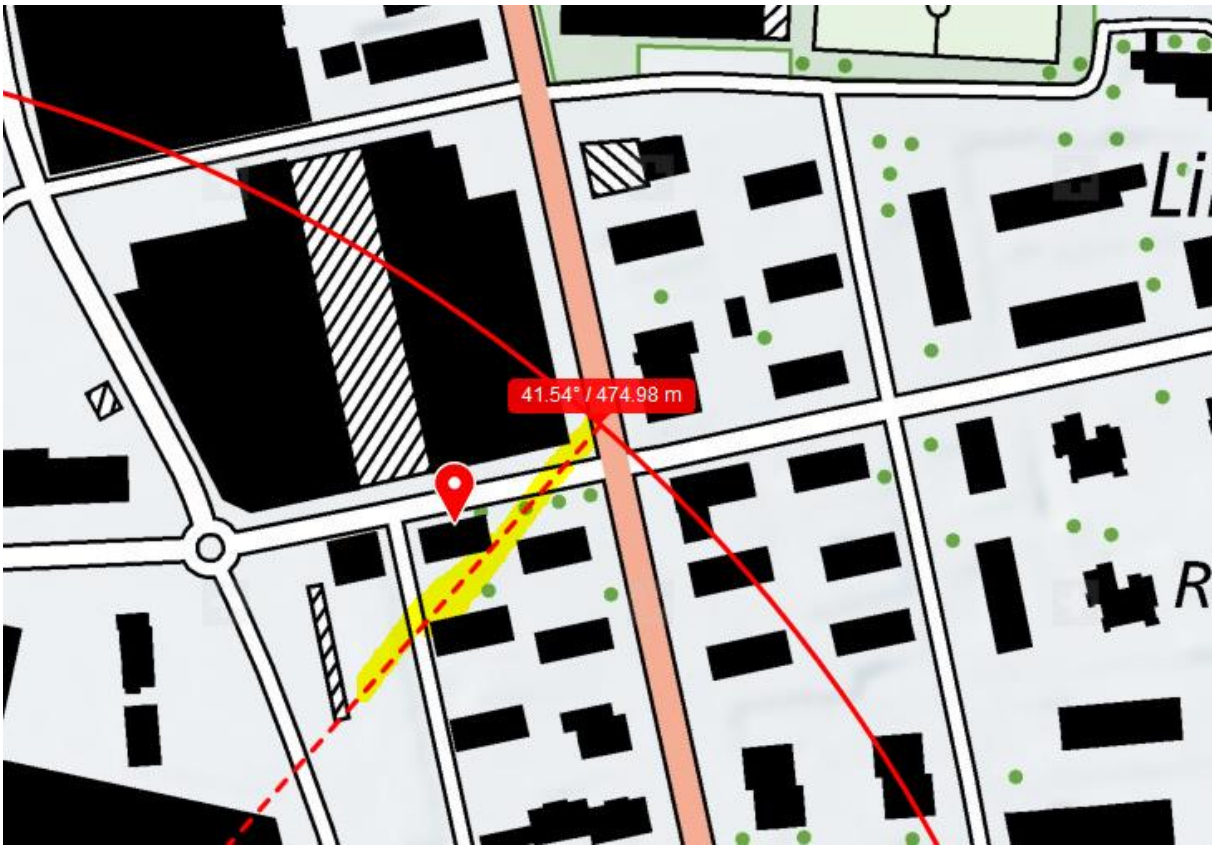
41.54° / 474.98 m

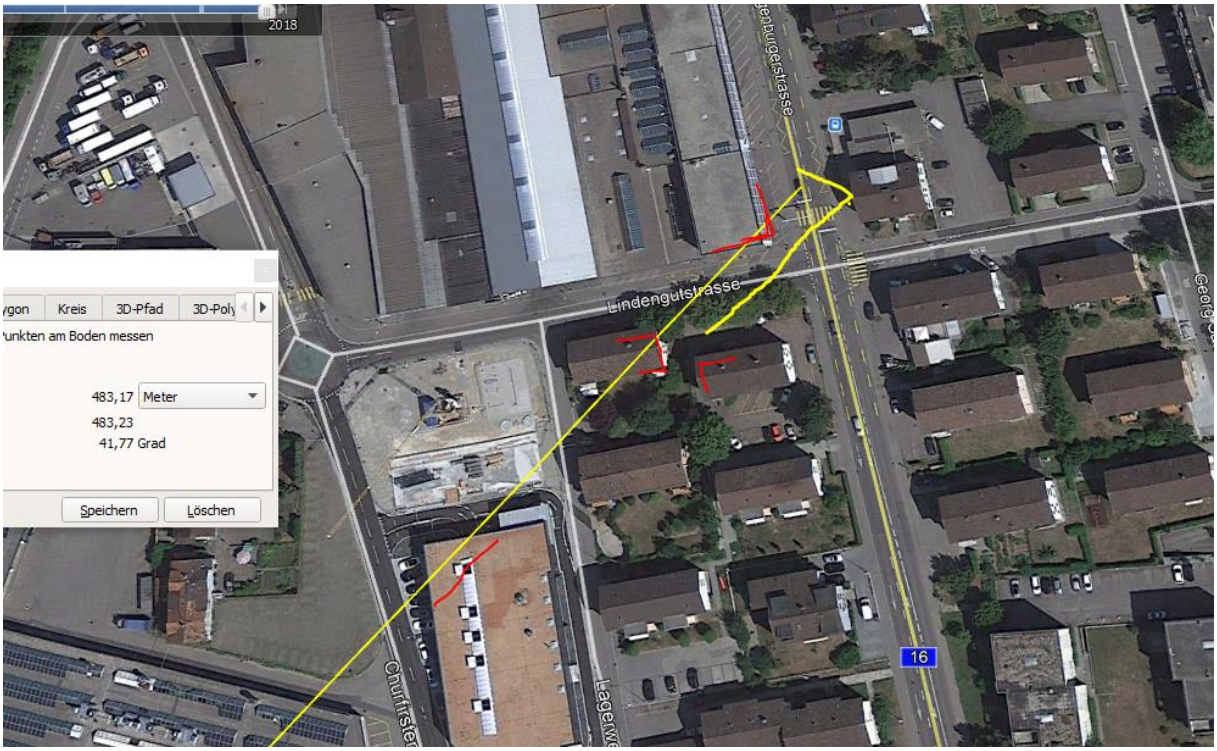
2018
Kreis
3D-Pfad
unkten am Boden messen
483,17
Meter
483,23
41,77 Grad
Speichern
Löschen
Lindengutstrasse
16

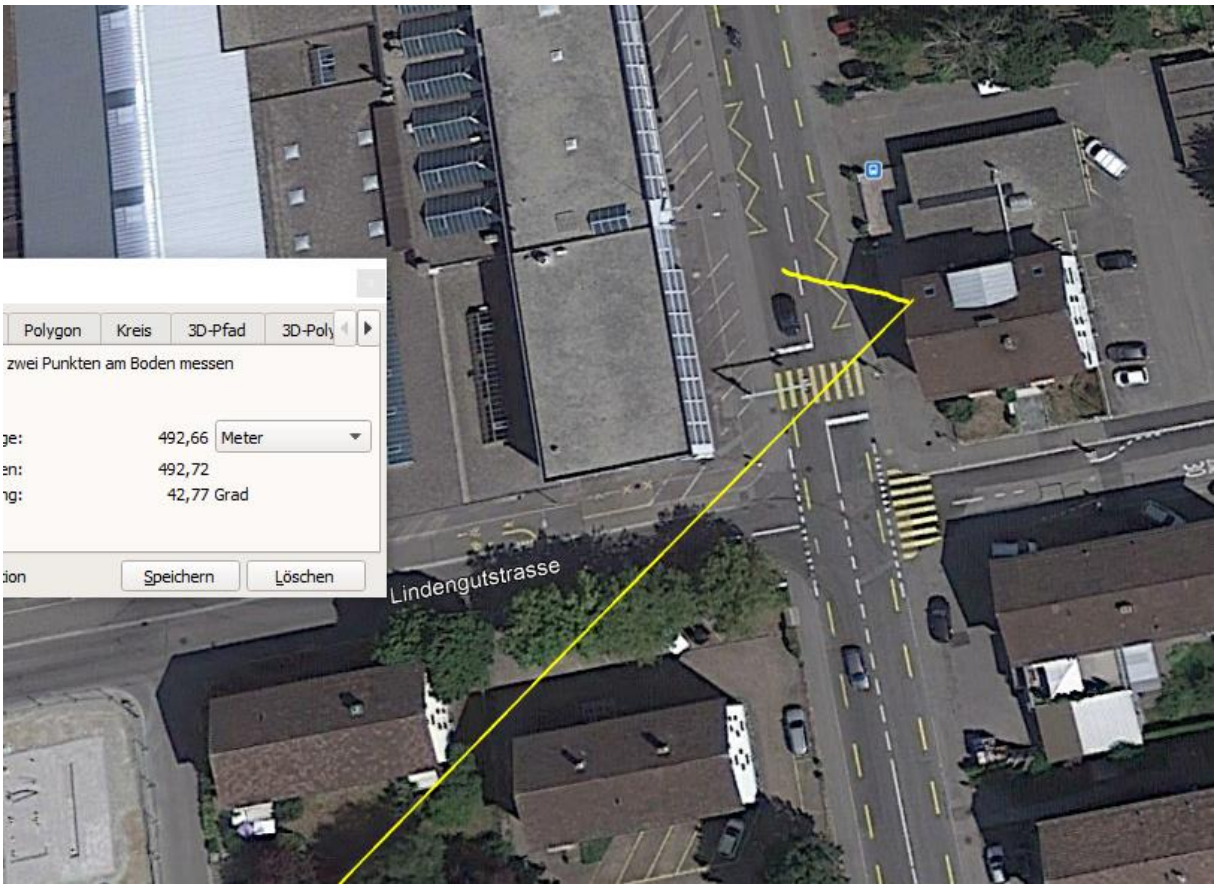

An diesen Flächen müsste eine Reflexion auftreten. Die Sendeleistung ist sehr hoch

Der Sender auf dem «Baubedarf» erreicht die Stelle nicht:

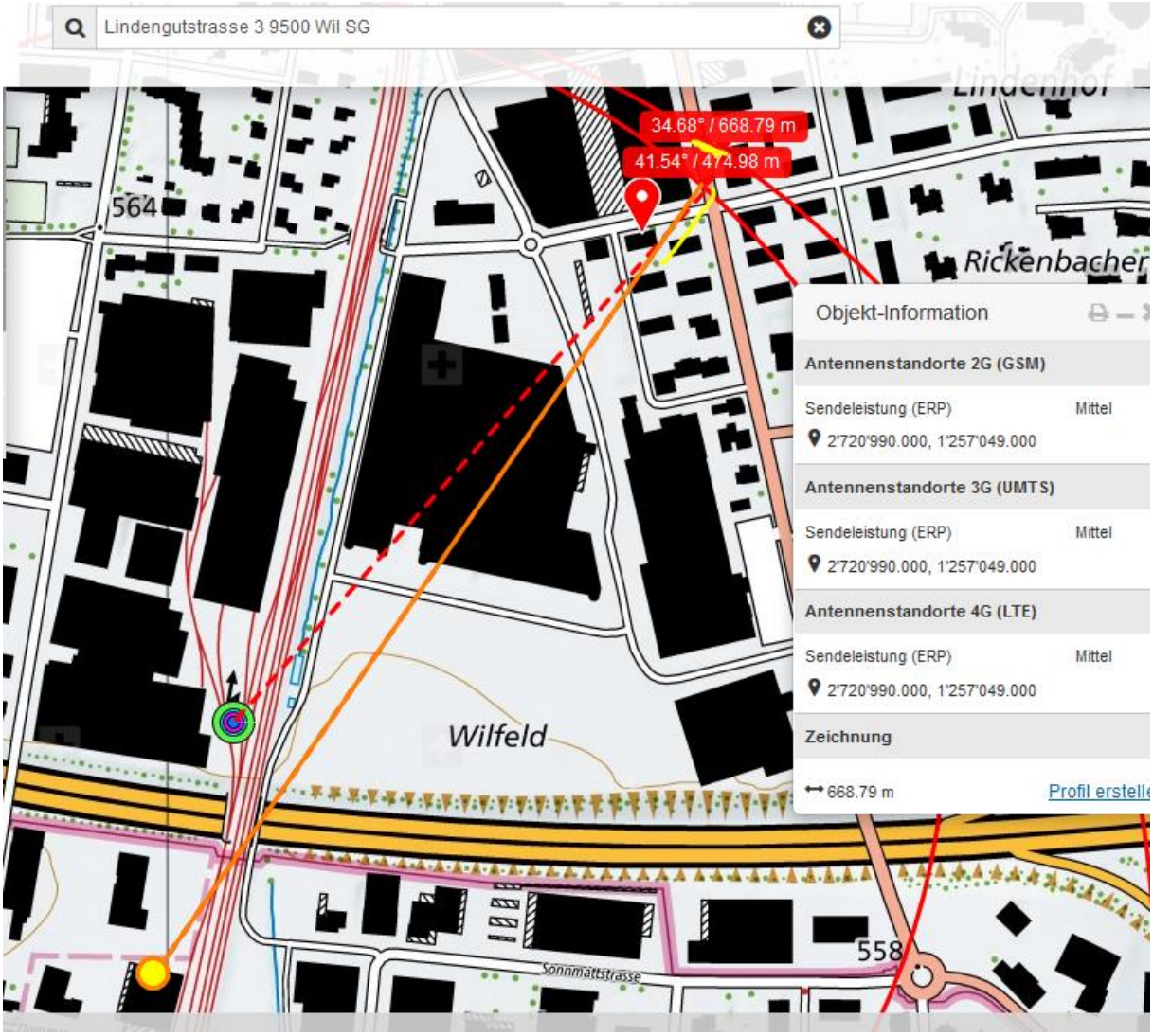

Regen

Interessant hier: die Funkbelastung wäre bei Regen und bei trockenen Verhältnissen zu messen. Der FG-Streifen ist bei Abbildung street-view 2014 nicht beleuchtet, sondern liegt bereits wieder im Schatten:


LARAG
© 2020 Google
Google Ear
47°27'28.25" N 9°02'52.54" O Höhe 567 m sichthöhe 567 m

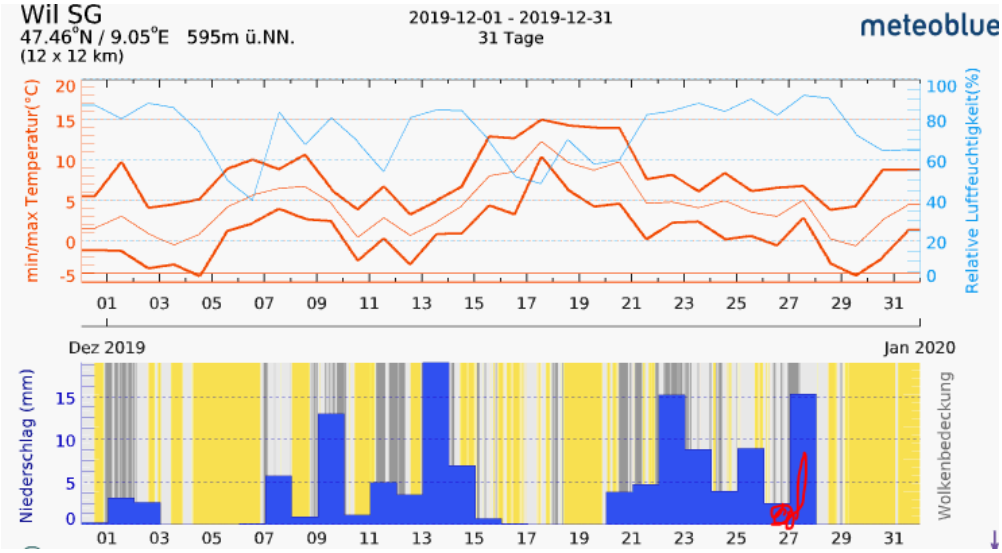
Wil SG
47.46°N / 9.05°E 595m ü.NN.
(12 x 12 km)
2019-12-01 - 2019-12-31
31 Tage
meteoblue
min/max Temperatur(°C)
Relative Luftfeuchtigkeit(%)
Dez 2019
Jan 2020
Niederschlag (mm)
Wolkenbedeckung