Verletzte Person auf dem Wiesensteg

Angaben aus der Bevölkerung zum Unfallhergang der verletzten Person auf dem Wiesensteg vom 26. Dezember 2019, ca. 05:43 Uhr erbeten.

Donnerstag, 20.12.2019, ca. 05:43 Uhr wurde auf dem Wiesensteg eine verletzte Person auf dem Boden aufgefunden. Die verletzte Person führte ein Fahrrad mit. Wie sich die Person die Verletzungen zugezogen hatte ist noch unklar und Gegenstand der Ermittlungen,

Personen, welche Angaben zum Unfallhergang machen können, werden gebeten sich bei der Verkehrspolizei, Tel. 061 699 12 12 oder über KapoVrk.VLZ@jsd.bs.ch zu melden.

https://www.polizei.bs.ch/nm/2019-verletzte-person-auf-dem-wiesensteg-jsd.html

Diese Ansicht stimmt interessanterweise mit der Astra-Karte überein

Unfalltyp	Schleuder- oder Selbstunfall
Unfallschwerekategorie	Unfall mit Schwerverletzten
Unfalljahr	2019
Unfallmonat	Dezember
Unfalltag	Donnerstag
Unfallstunde	05h-06h
Strassenart	Nebenstrasse
Kanton	BS
BFS-Gemeinde-Nr.	2701
Unfall mit Fussgängerbeteiligung	Nein
Unfall mit Fahrradbeteiligung	Ja
Unfall mit Motorradbeteiligung	Nein

Link zum Objekt

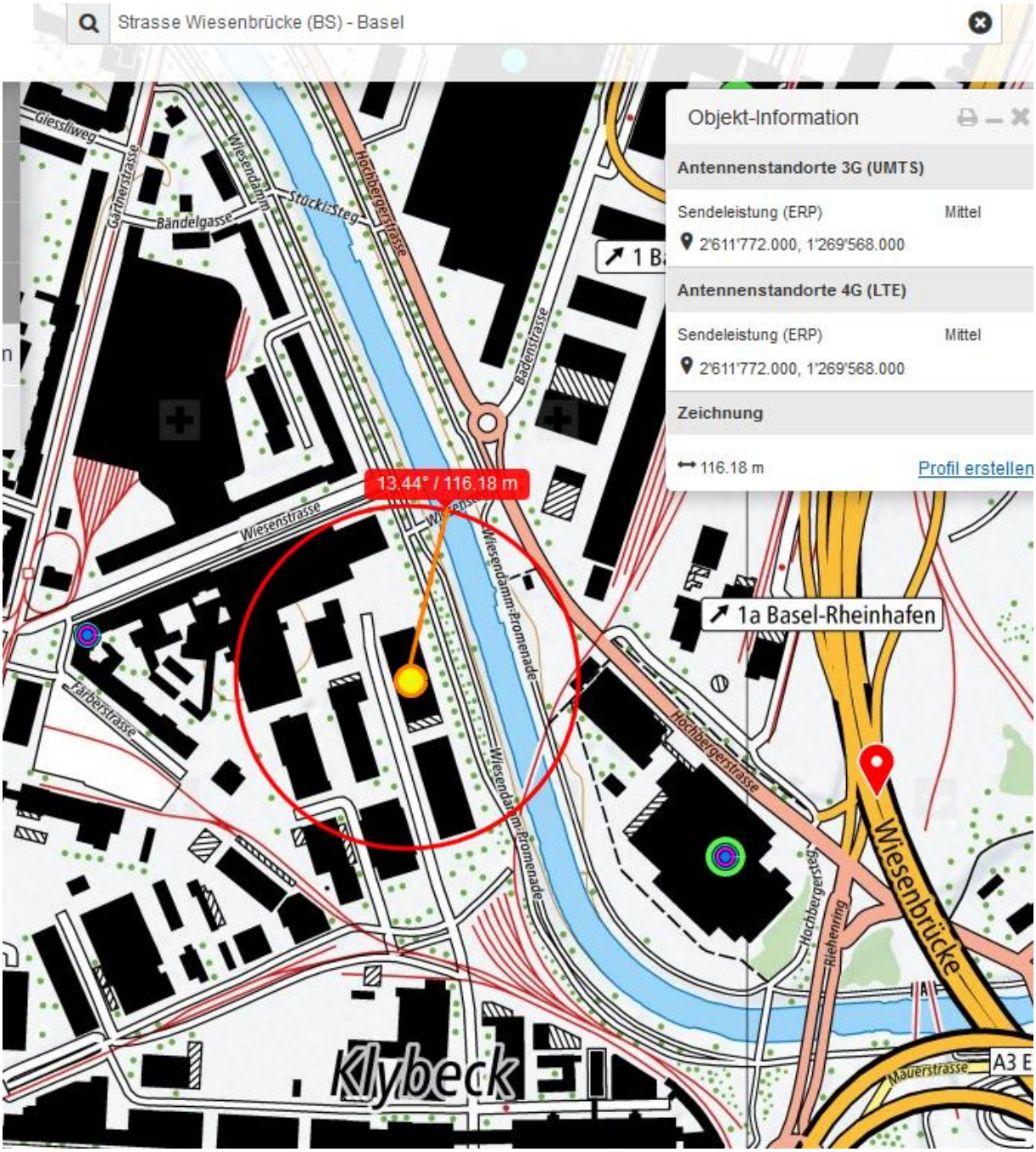
Strasse Wiesenbrücke (BS) - Basel
Objekt-Information
Antennenstandorte 3G (UMTS)
Sendeleistung (ERP)
Mittel
2'611'772.000, 1'269'568.000
Antennenstandorte 4G (LTE)
Sendeleistung (ERP)
Mittel
2'611'772.000, 1'269'568.000
Zeichnung
116.18 m
Profil erstellen
13.44° / 116.18 m
1a Basel-Rheinhafen
Wiesenbrücke
Klybeck
Giessliweg
Gärtnerstrasse
Bändelgasse
Wiesendamm
Stückli-Steg
Hochbergerstrasse
Badenstrasse
Wiesenstrasse
Wiesendamm-Promenade
Färberstrasse
Riehenring
Mauerstrasse

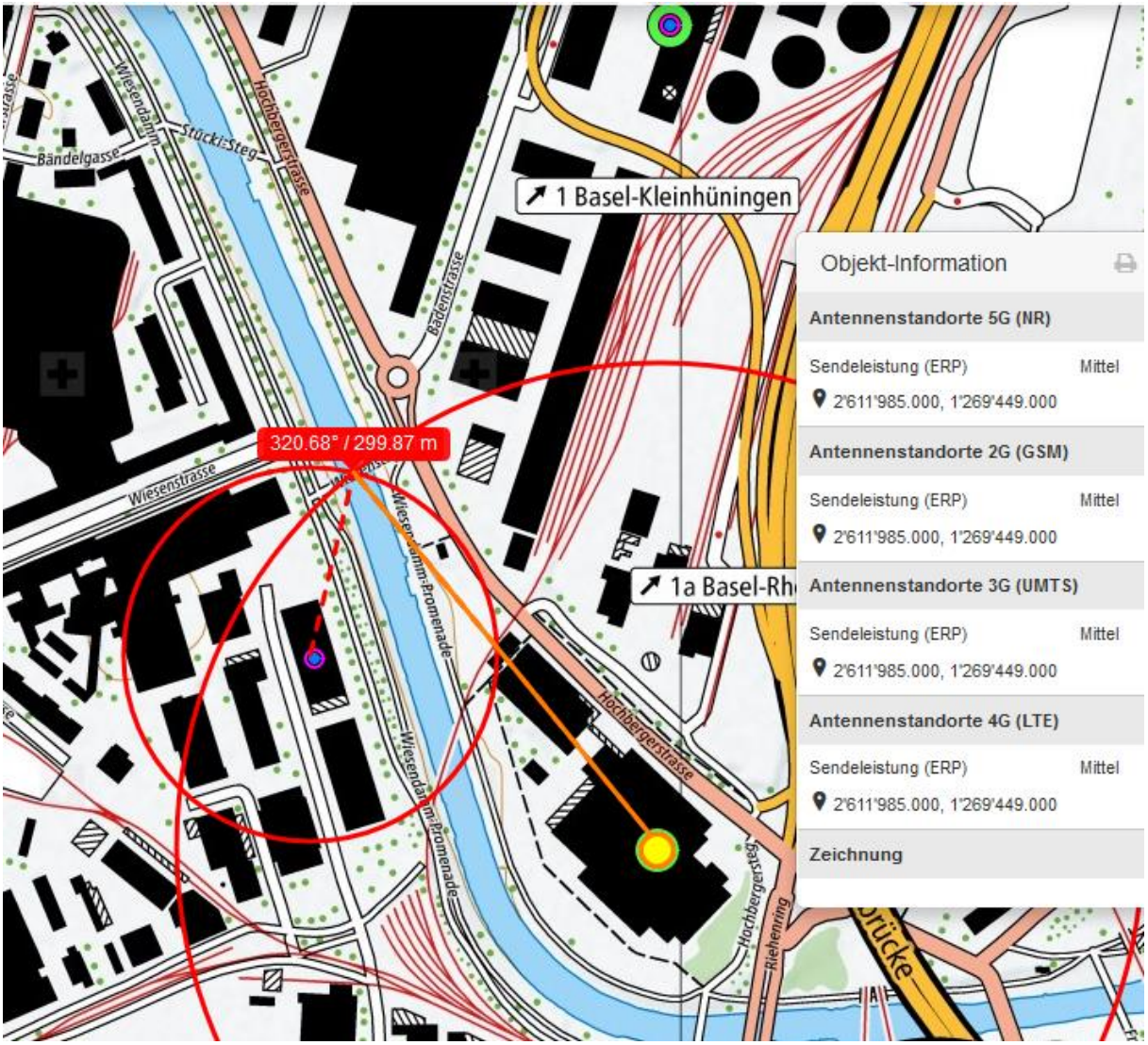
1 Basel-Kleinhüningen
1a Basel-Rh
320.68° / 299.87 m
Wiesendamm
Bändelgasse
Stücki-Steg
Hochbergerstrasse
Badenstrasse
Wiesenstrasse
Wiesendamm-Promenade
Hochbergersteg
Riehenring
Objekt-Information
Antennenstandorte 5G (NR)
Sendeleistung (ERP) Mittel
2'611'985.000, 1'269'449.000
Antennenstandorte 2G (GSM)
Sendeleistung (ERP) Mittel
2'611'985.000, 1'269'449.000
Antennenstandorte 3G (UMTS)
Sendeleistung (ERP) Mittel
2'611'985.000, 1'269'449.000
Antennenstandorte 4G (LTE)
Sendeleistung (ERP) Mittel
2'611'985.000, 1'269'449.000
Zeichnung

Linie
Pfad
Polygon
Kreis
3D-Pfad
3D-Poly
Strecke zwischen zwei Punkten am Boden messen
Kartenlänge: 343,43 Meter
Länge am Boden: 343,46
Richtung: 214,77 Grad
Mausnavigation
Speichern
Löschen
Bändelgasse
Stück-Steg
Wiesenstrasse
Wiesendamm
Hochbergerstrasse

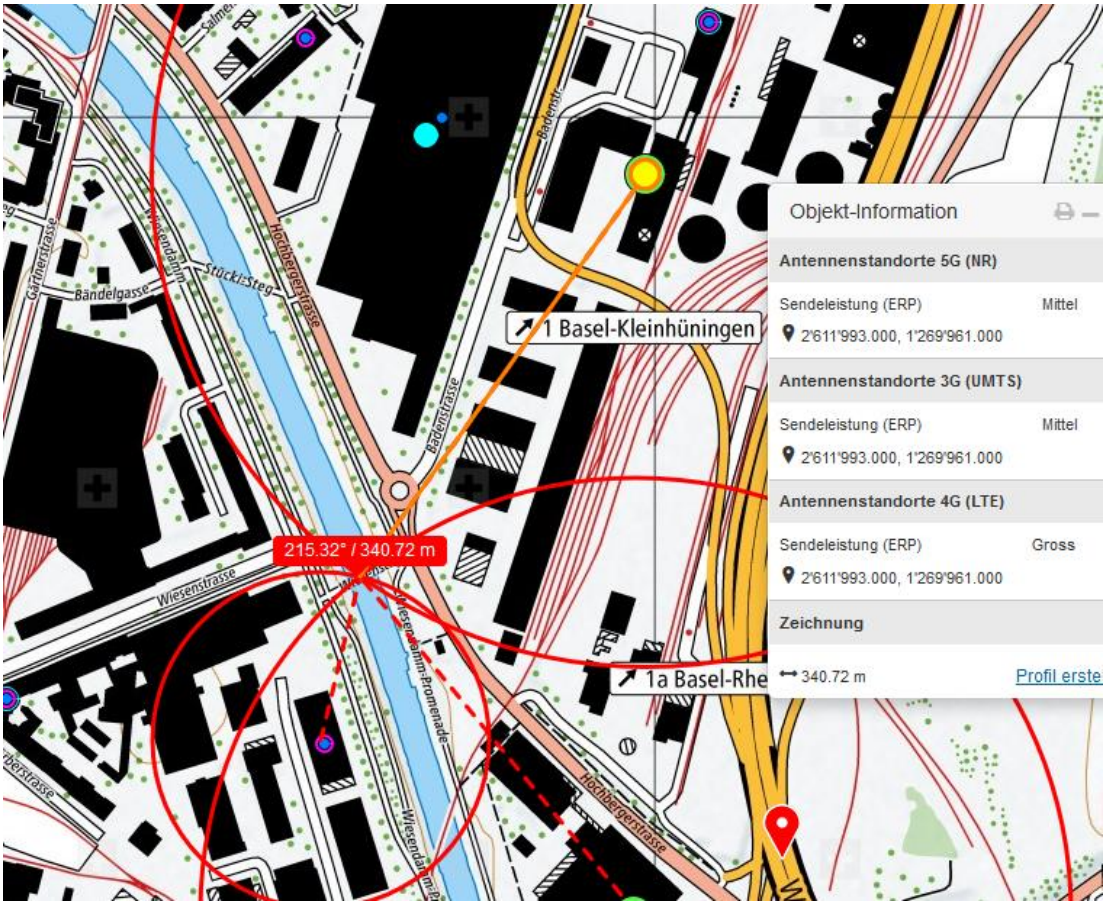
Objekt-Information
Antennenstandorte 5G (NR)
Sendeleistung (ERP) Mittel
2'611'993.000, 1'269'961.000
Antennenstandorte 3G (UMTS)
Sendeleistung (ERP) Mittel
2'611'993.000, 1'269'961.000
Antennenstandorte 4G (LTE)
Sendeleistung (ERP) Gross
2'611'993.000, 1'269'961.000
Zeichnung
340.72 m
Profil erste
1 Basel-Kleinhüningen
1a Basel-Rhe
215.32° / 340.72 m
Bändelgasse
Stücksteg
Hochbergerstrasse
Badenstrasse
Wiesenstrasse
Wiesendamm-Promenade

weather	Basel, Switzerland
	Friday, December 20, 2019

Recorded weather for Basel, Switzerland:

time range	day of Friday, December 20, 2019
temperature	(5 to 9) °C (average: 7 °C)
conditions	rain, overcast, cloudy
relative humidity	(74 to 91)% (average: 83%)
wind speed	(0 to 6) m/s (average: 3 m/s)

Weather history:

Temperature

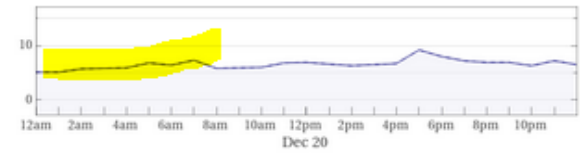

low: 5 °C Fri, Dec 20, 1:00am, ... | average: 7 °C | high: 9 °C Fri, Dec 20, 5:00pm

Cloud cover

overcast: 100% (3 hours) | clear: 0% (0 minutes)

Conditions

rain: 66.7% (2 hours)

Precipitation rate

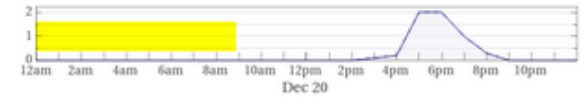

Trockene Nacht.

Strahlenbelastung kann durch Beeinflussung der Calziumionen im Gehirn neurologische und/oder visuelle Beeinträchtigungen hervorrufen.

Niels Kuster et al. NFP 57
http://www.snf.ch/SiteCollectionDocuments/nfp/nfp57/nfp57_synthese_d.pdf

Der unklare Unfall in der Verkehrsmedizin (AGU-Seminar 2015)

Dr. Ulfert Grimm Fachbereich Verkehrsmedizin Institut für Rechtsmedizin St.Gallen

http://agu.ch/1.0/pdf/agu-seminar15.pdf

Wirkungen des Mobil- und Kommunikationsfunks:

Eine Schriftenreihe der Kompetenzinitiative zum Schutz von Mensch, Umwelt und Demokratie e.V.

https://www.diagnose-funk.org/publikationen/dokumente-downloads/kompetenzinitiative-broschuerenreihe