# Wildegg: Irrfahrt endete in Selbstunfall

Ein 45-jähriger Automobilist kollidierte mit verschiedenen Verkehrsschildern, streifte ein vorbeifahrendes Auto und verursachte am Schluss einen Selbstunfall. Dabei wurde der Lenker leicht verletzt.

Der Unfall ereignete sich am Dienstag, 14. Januar 2020 kurz nach 06.30 Uhr in Wildegg auf der Aarauerstrasse. Von Schafisheim kommend fuhr ein 45-jähriger Deutscher mit seinem Lieferwagen in Richtung Wildegg. Dabei geriet er aus noch unbekannten Gründen mehrfach auf die Gegenfahrbahn, kollidierte mit diversen Verkehrsschildern, streifte ein korrekt vorbeifahrendes Auto und verursachte schlussendlich beim Kreisel Höhe Bahnhof einen Selbstunfall.

Der Lenker verletzte sich dabei leicht und wurde mittels Ambulanz ins Spital überführt.

An den beteiligten Fahrzeugen und den beschädigten Strasseneinrichtungen entstand ein Sachschaden in der Höhe von rund 70'000 Franken.

Der Lieferwagen wurde vorerst sichergestellt.

Zur Abklärung des Verdachts auf Führen eines Fahrzeuges unter Drogen- oder Medikamenteneinfluss hat die Kantonspolizei Aargau, im Auftrag der zuständigen Staatsanwaltschaft, eine Blut- und Urinuntersuchung angeordnet. Zudem nahm sie dem Lenker den Führerausweis zu Handen der Entzugsbehörde ab.

- Kantonspolizei Aargau

https://www.ag.ch/de/aktuelles/medienportal/medienmitteilung_kapo/medienmitteilungen_kapo/medienmitteilungen_kapo_details_137446.jsp

Der Hinweis auf eine Blutprobe ist ein erster Schritt in der Untersuchung.

Noch kein Beleg für Alkohol oder Drogen.

Unfall-Endlage in diesem Kreisel. Im Bild ist die Linde neben dem Hochhaus deutlich in der Krone verfärbt, früher Blattverlust

Das Haus auf der Unfallfoto mit Balkonen und ausladendem Dach ist links, der Sender ist seit langem sichtbar, auch beim ersten Überfahren der Sicherheitslinie.

Der Beschrieb könnte auf einen epileptischen Anfall hinweisen.




Endlage im Kreisel.

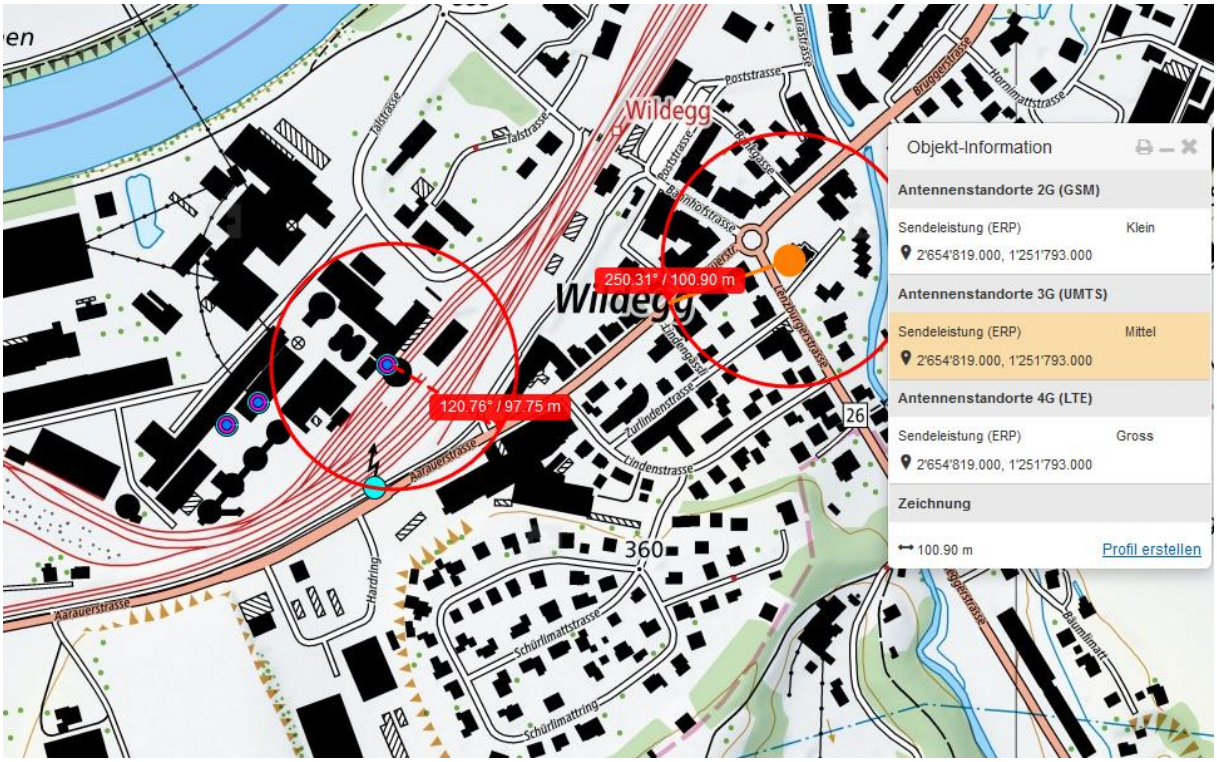


Die 4 Sender links in einer Reihe , kurz vorher

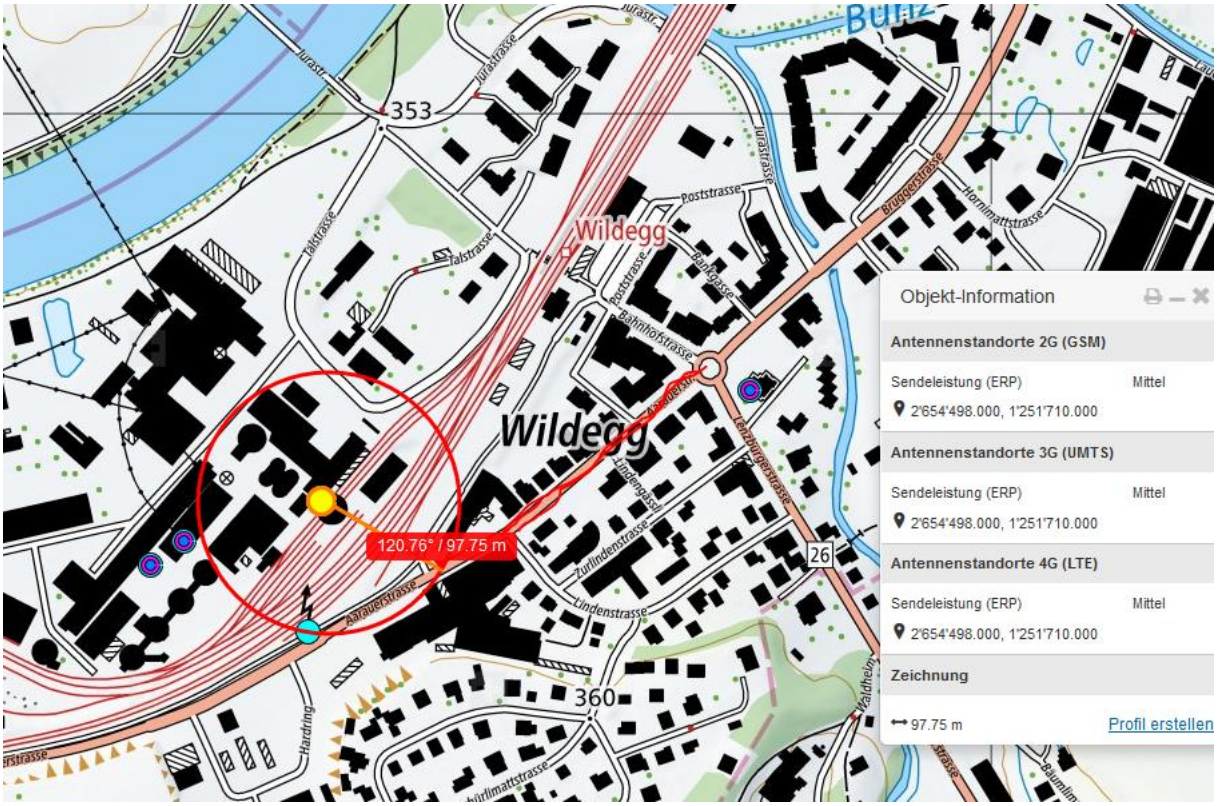

jura
KLEIDER
UND SCHUHE
jura cement
TEXAID

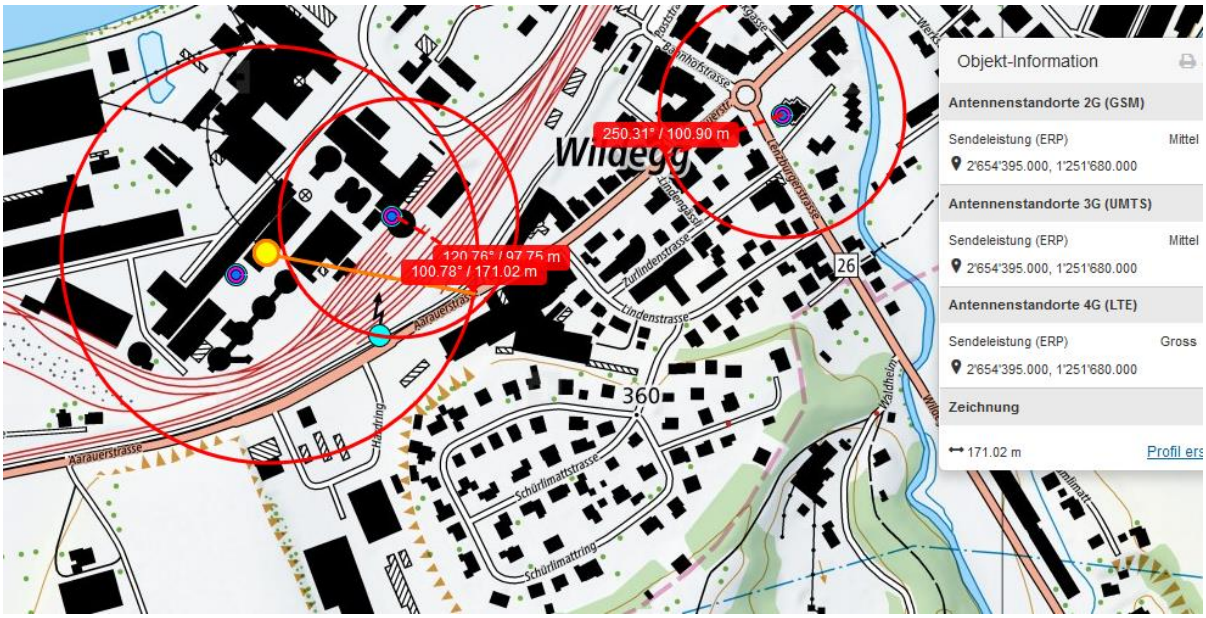
Wildegg
250.31° / 100.90 m
120.76° / 97.75 m
100.78° / 171.02 m
Aarauerstrasse
Lindenstrasse
Zurlindenstrasse
Schürlimattstrasse
Schürlimattring
Hofring
Bahnhofstrasse
Lehnugerstrasse
Waldheim
26
360
Objekt-Information
Antennenstandorte 2G (GSM)
Sendeleistung (ERP) Mittel
2'654'395.000, 1'251'680.000
Antennenstandorte 3G (UMTS)
Sendeleistung (ERP) Mittel
2'654'395.000, 1'251'680.000
Antennenstandorte 4G (LTE)
Sendeleistung (ERP) Gross
2'654'395.000, 1'251'680.000
Zeichnung
171.02 m
Profil ers

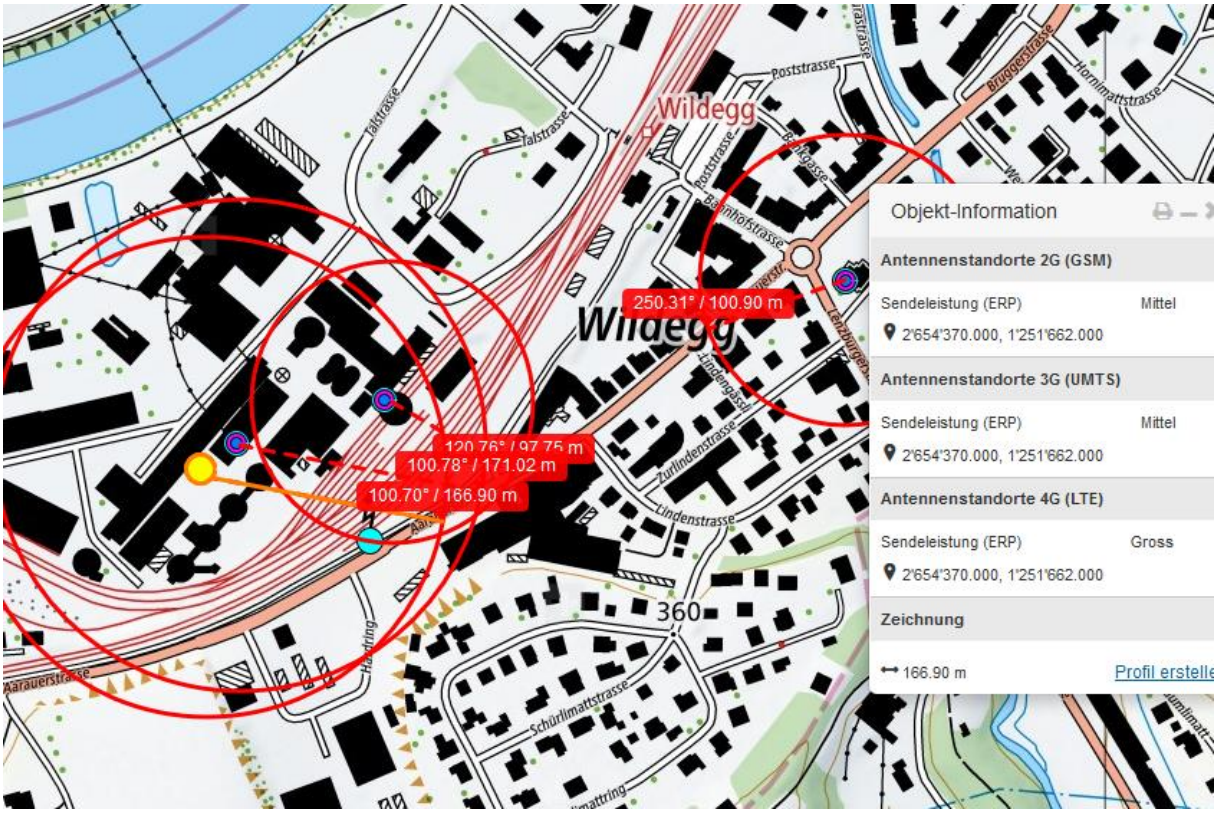


unid am Schluss oder zuerst wirksam GSM rail

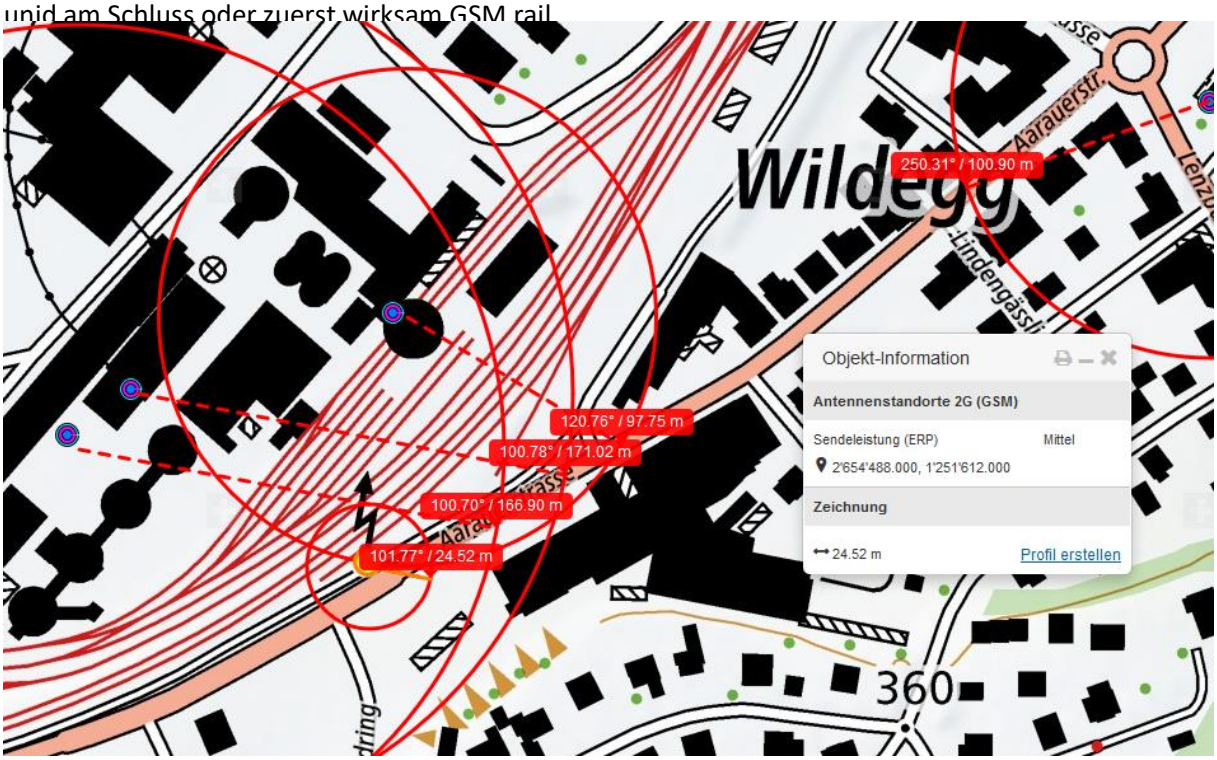


Zum Verständnis der neurologischen Abläufe bei solchen Unfällen:

Niels Kuster et al. NFP 57
http://www.snf.ch/SiteCollectionDocuments/nfp/nfp57/nfp57_synthese_d.pdf

«Der unklare Unfall in der Verkehrsmedizin» (AGU-Seminar 2015)

Dr. Ulfert Grimm Fachbereich Verkehrsmedizin Institut für Rechtsmedizin St.Gallen

http://agu.ch/1.0/pdf/agu-seminar15.pdf

https://www.hansuelistettler.ch/elektrosmog/elektrosmog-im-verkehr/einleitung

«Wirkungen des Mobil- und Kommunikationsfunks», eine Schriftenreihe der Kompetenzinitiative zum Schutz von Mensch, Umwelt und Demokratie e.V. :

https://www.diagnose-funk.org/publikationen/dokumente-downloads/kompetenzinitiative-broschuerenreihe

**Hansueli Stettler.Bauökologie.Funkmesstechnik.Lindenstrasse 132.9016 St.Gallen.www.hansuelistettler.ch.info@hansuelistettler.ch**