Frauenfeld: Bei Verkehrsunfall verletzt

13. Januar 2020

Bei einem Verkehrsunfall zwischen einem Auto und einem Lieferwagen wurde am Montagmorgen in Frauenfeld eine Person verletzt.

Gemäss den bisherigen Erkenntnissen der Kantonspolizei Thurgau fuhr kurz nach 7.15 Uhr ein 49-jähriger Autolenker mit seinem Fahrzeug auf der Langfeldstrasse in Richtung Stadtzentrum. In einer leichten Rechtskurve geriet er mit seinem Auto aus noch unbekannten Gründen auf die Gegenfahrbahn und kollidierte mit einem entgegenkommenden Lieferwagen. Der Autofahrer wurde beim Unfall mittelschwer verletzt und musste durch den Rettungsdienst ins Spital gebracht werden. Die Insassen des Lieferwagens blieben unverletzt. Es entstand Sachschaden von einigen tausend Franken.

Aus beiden Fahrzeugen traten Flüssigkeiten aus und gelangten in einen Abwasserschacht. Eine Spezialfirma wurde mit dem Absaugen der Flüssigkeit beauftragt, die Massnahme wurde von einem Funktionär des Kantonalen Amts für Umwelt begleitet.

Beim Verkehrsunfall wurde der 49-jährige Autofahrer mittelschwer verletzt.

https://kapo.tg.ch/news/news-detailseite.html/2149/news/43204

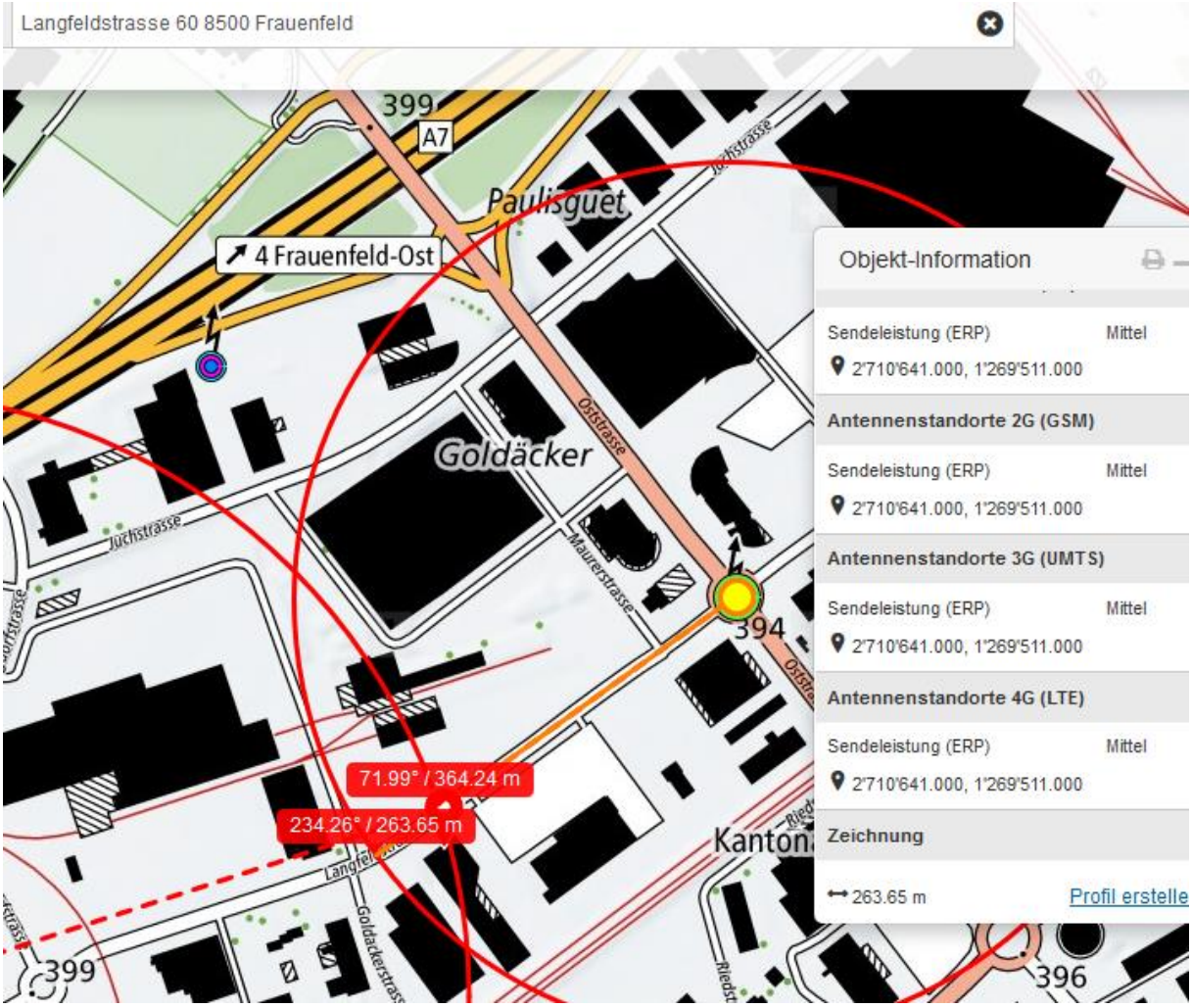

Bei der Fahrt nach Westen hat der Fahrer des Renaults (Kompaktfahrzeug mit steiler Heckscheibe) den Doppelsender mit neu 5 G von hinten, hohe Transmission durch vermutlich 2x 4 Frequenzen.

Der Kreisel Frauenfeld Ost ist der einzige Kreisel mit direktem, zentralen Senderstandort der Schweiz.

Sämtliche im folgenden beschriebenen Sendekeulen reflektieren mehr oder weniger an der Metallfassade von Allmendinger, die parallel zu den letzten 100m verläuft.

Hauptstrahlrichtung West ca. 240°

der Sender frontal erreicht ihn seit etwa 50 m, nach Freigabe des Gebäudeschattens

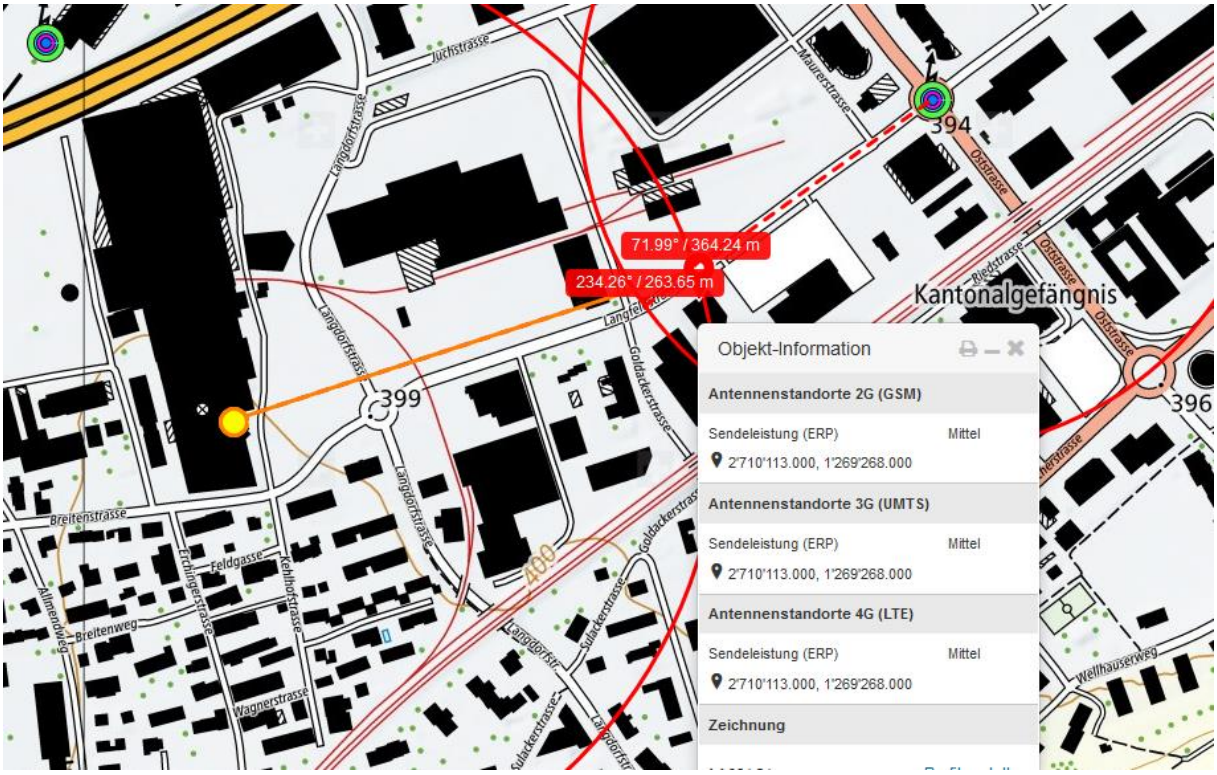
71.99° / 364.24 m
234.26° / 263.65 m
Kantonalgefängnis
394
399
396
Objekt-Information
Antennenstandorte 2G (GSM)
Sendeleistung (ERP) Mittel
2'710'113.000, 1'269'268.000
Antennenstandorte 3G (UMTS)
Sendeleistung (ERP) Mittel
2'710'113.000, 1'269'268.000
Antennenstandorte 4G (LTE)
Sendeleistung (ERP) Mittel
2'710'113.000, 1'269'268.000
Zeichnung

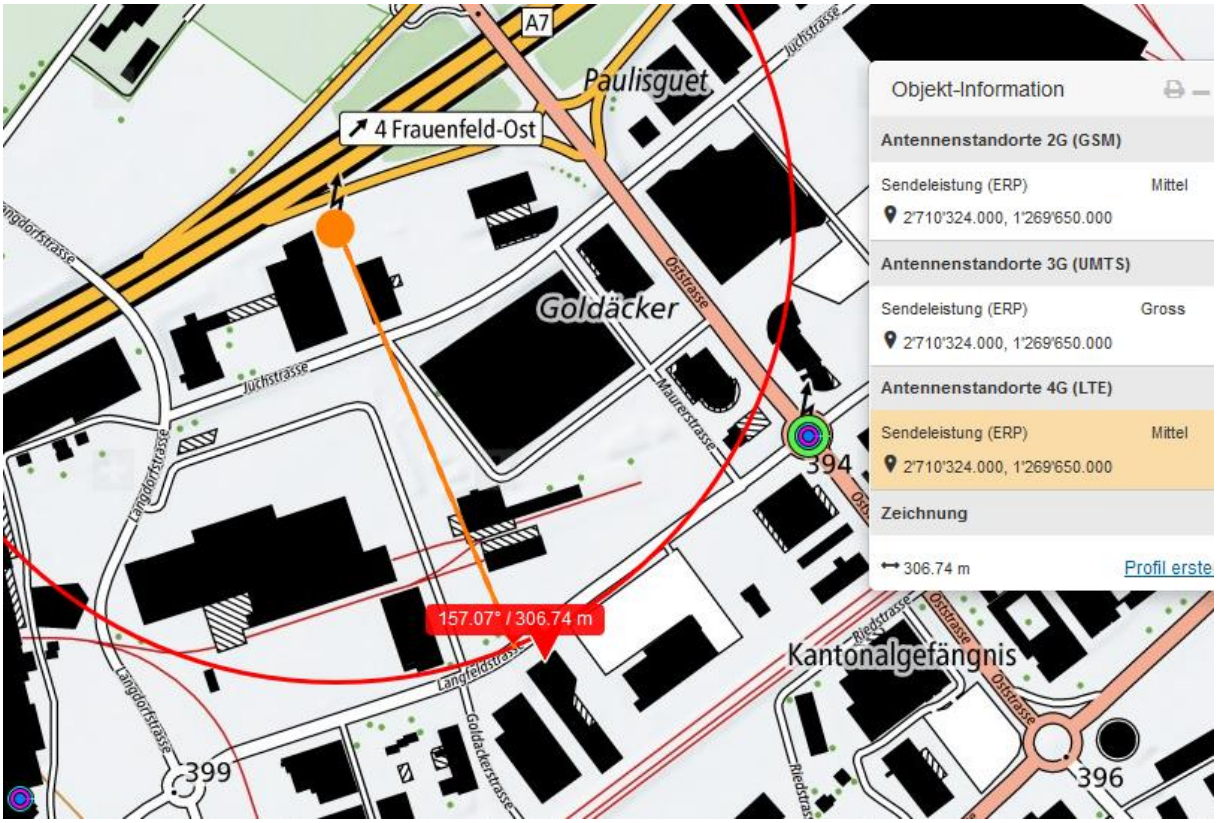
A7
Paulisguet
4 Frauenfeld-Ost
Goldäcker
157.07° / 306.74 m
Kantonalgefängnis
394
399
396
Objekt-Information
Antennenstandorte 2G (GSM)
Sendeleistung (ERP) Mittel
2'710'324.000, 1'269'650.000
Antennenstandorte 3G (UMTS)
Sendeleistung (ERP) Gross
2'710'324.000, 1'269'650.000
Antennenstandorte 4G (LTE)
Sendeleistung (ERP) Mittel
2'710'324.000, 1'269'650.000
Zeichnung
306.74 m
Profil erste

Die Fahrnis- und Kleinbauten am Strassenrand werden durchstrahlt.

Der Sender an der Autobahn, neu auch mit 5G, erreicht die Strecke kurz nach dem Kreisel:

Die Strecke gehört mithin zu den am stärksten belasteten Strassen der Schweiz. Der Unfallwurde nicht eingetragen:

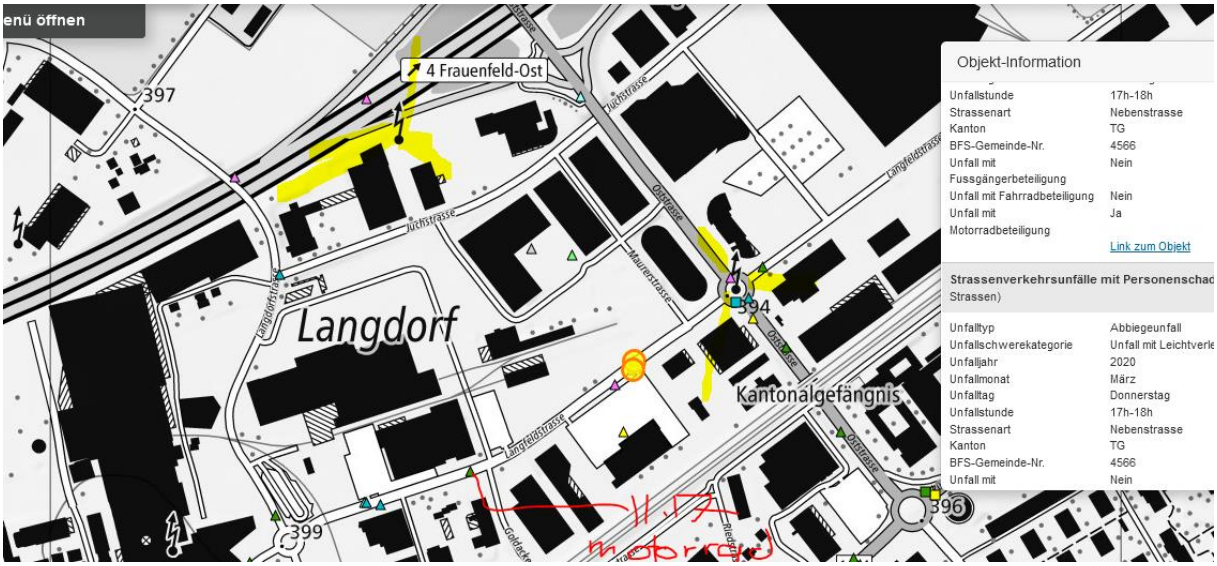

Wetter trocken

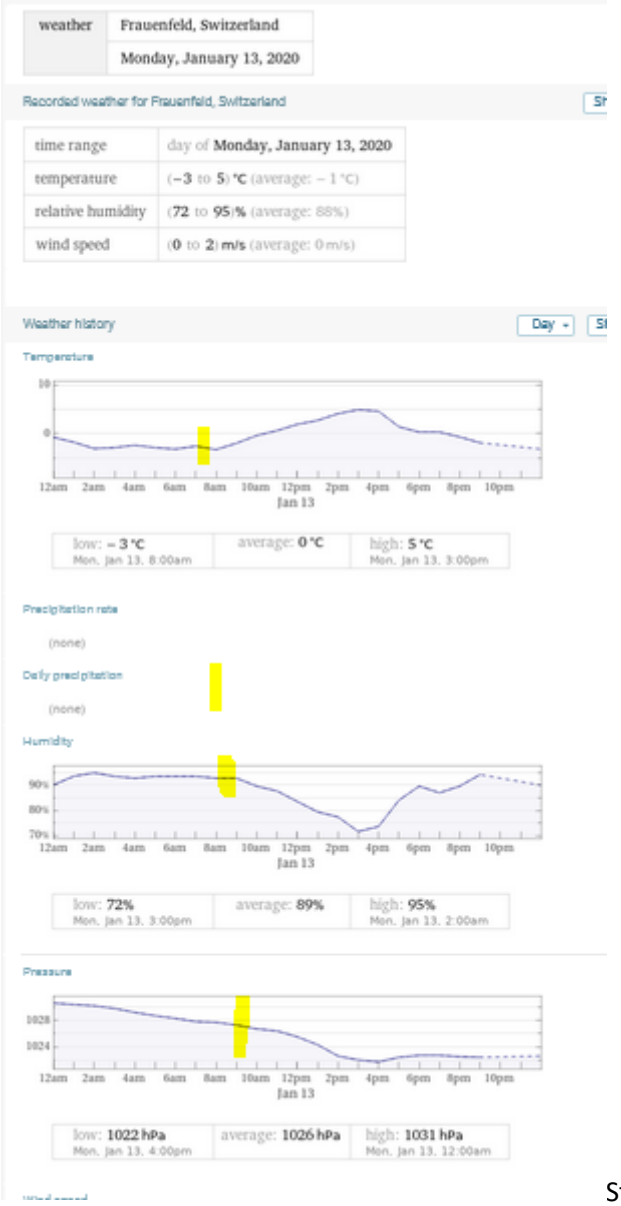

Strahlung ungedämpft.

Zum Verständnis der neurologischen Abläufe bei solchen Unfällen:

Niels Kuster et al. NFP 57
http://www.snf.ch/SiteCollectionDocuments/nfp/nfp57/nfp57_synthese_d.pdf

«Der unklare Unfall in der Verkehrsmedizin» (AGU-Seminar 2015)

Dr. Ulfert Grimm Fachbereich Verkehrsmedizin Institut für Rechtsmedizin St.Gallen

http://agu.ch/1.0/pdf/agu-seminar15.pdf

https://www.hansuelistettler.ch/elektrosmog/elektrosmog-im-verkehr/einleitung

«Wirkungen des Mobil- und Kommunikationsfunks», eine Schriftenreihe der Kompetenzinitiative zum Schutz von Mensch, Umwelt und Demokratie e.V. :

https://www.diagnose-funk.org/publikationen/dokumente-downloads/kompetenzinitiative-broschuerenreihe

Hansueli Stettler.Bauökologie.Funkmesstechnik.Lindenstrasse 132.9016 St.Gallen.www.hansuelistettler.ch.info@hansuelistettler.ch