Wynigen: Zwei Verletzte ins Spital geflogen

Am frühen Freitagmorgen ist es zwischen Wynigen und Burgdorf zu einer Frontalkollision zwischen zwei Autos gekommen. Beide Lenker mussten mit schweren Verletzungen ins Spital geflogen werden. Der Unfall wird untersucht.

Am Freitag, 17. Januar 2020, gegen 6.45 Uhr, ging bei der Kantonspolizei Bern die Meldung ein, dass es in Bickigen (Gemeinde Wynigen) zu einem Unfall gekommen sei. Nach aktuellem Kenntnisstand fuhr ein Auto von Burgdorf in Richtung Wynigen, ein anderes Auto kam diesem entgegen. Auf Höhe der Hochspannungsanlage kam es aus noch zu klärenden Gründen zu einer frontalen Kollision zwischen den beiden Fahrzeugen.

Bei Ankunft der umgehend ausgerückten Einsatzkräfte befand sich das aus Wynigen gekommene Auto in Vollbrand. Passanten hatten die beiden verletzten Lenker bereits aus den Fahrzeugen geborgen. Aufgrund der Schwere ihrer Verletzungen mussten sie mit zwei Rettungshelikoptern ins Spital geflogen werden.

Im Einsatz standen neben Polizei und Rega zwei Ambulanzteams sowie über 35 Angehörige der Feuerwehren Burgdorf und Wynigen-Rumendingen. Der betroffene Strassenabschnitt musste für die Dauer der Rettungs- und Bergungsarbeiten gesperrt werden. Der Verkehr wurde umgeleitet. Die Kantonspolizei Bern hat Ermittlungen zur Klärung von Unfallursache und -hergang aufgenommen. (paj)
https://www.police.be.ch/police/de/index/medien/medien.meldungNeu.html/police/de/meldungen/police/news/2020/01/20200117_1806_wynigen_zwei_verletzteinsspitalgeflogen

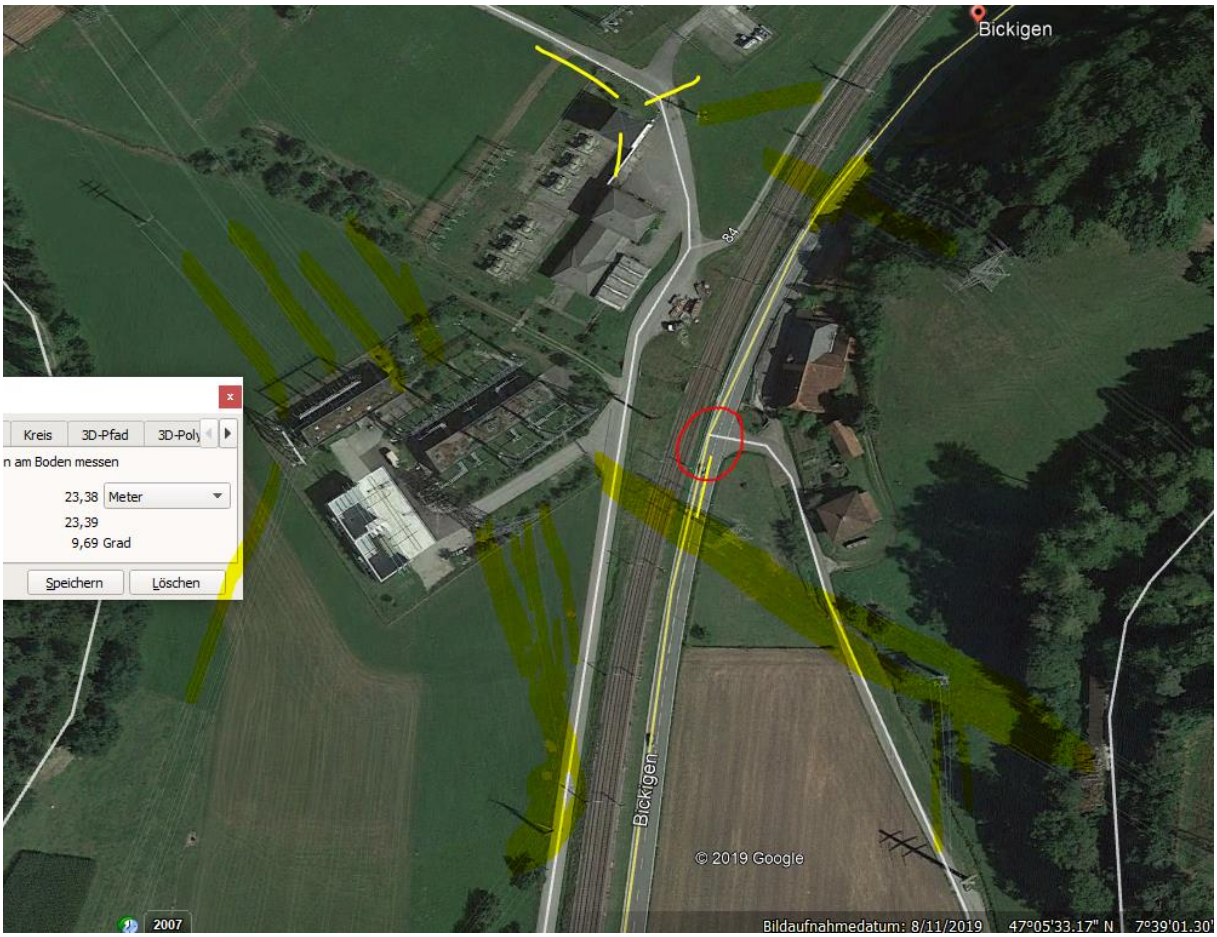

Bickigen ist eine der wichtigen Stromdrehscheiben der Schweiz. Um diese Zeit werden ca. 2.5 MW Leistung hier nach Italien umgeleitet:

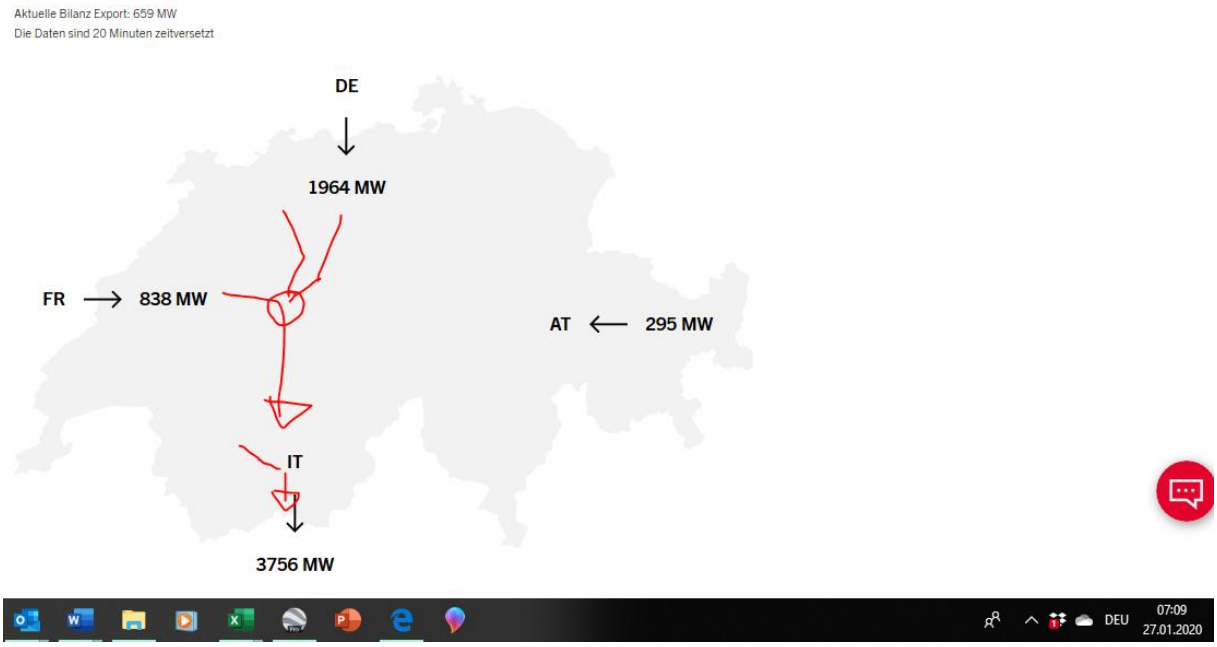

Mit entsprechend hohen Elektromagnetischen Feldern am Boden im Bereich der Unfallstelle.

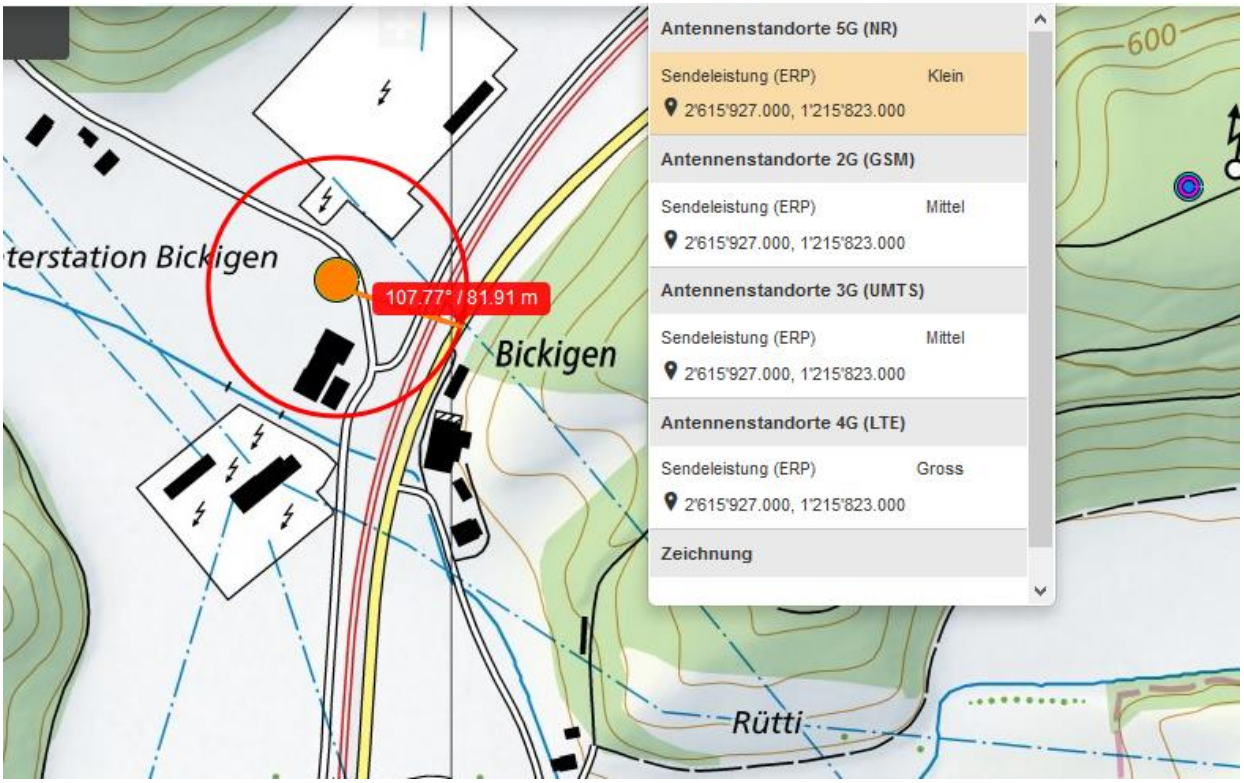
Antennenstandorte 5G (NR)
Sendeleistung (ERP) Klein
2'615'927.000, 1'215'823.000
Antennenstandorte 2G (GSM)
Sendeleistung (ERP) Mittel
2'615'927.000, 1'215'823.000
Antennenstandorte 3G (UMTS)
Sendeleistung (ERP) Mittel
2'615'927.000, 1'215'823.000
Antennenstandorte 4G (LTE)
Sendeleistung (ERP) Gross
2'615'927.000, 1'215'823.000
Zeichnung
107.77° / 81.91 m
Bickigen
Rütti
600

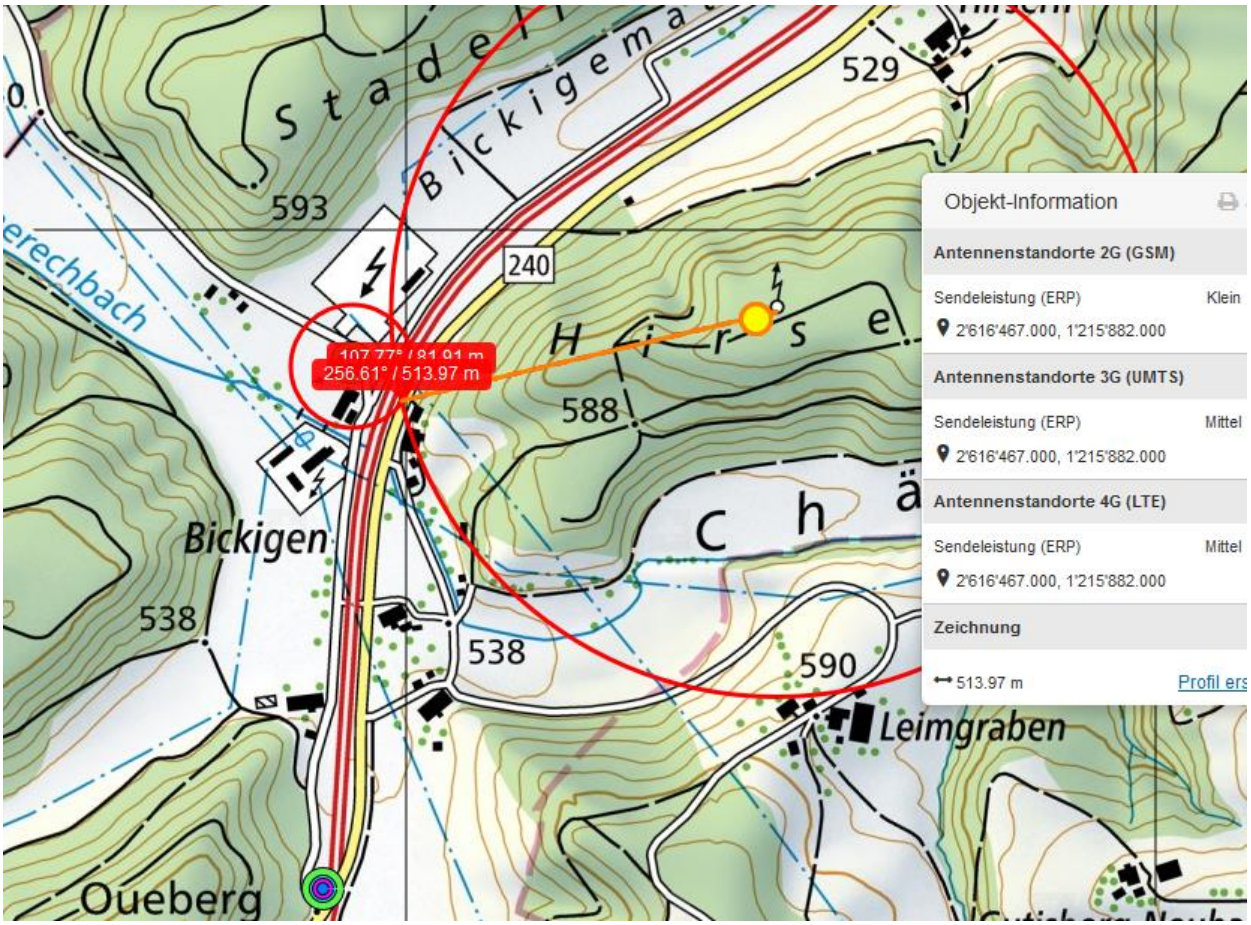
Objekt-Information
Antennenstandorte 2G (GSM)
Sendeleistung (ERP) Klein
2'616'467.000, 1'215'882.000
Antennenstandorte 3G (UMTS)
Sendeleistung (ERP) Mittel
2'616'467.000, 1'215'882.000
Antennenstandorte 4G (LTE)
Sendeleistung (ERP) Mittel
2'616'467.000, 1'215'882.000
Zeichnung
513.97 m
107.77° / 81.91 m
256.61° / 513.97 m
Bickigen
Leimgraben
Oueberg
593
529
588
538
590
240

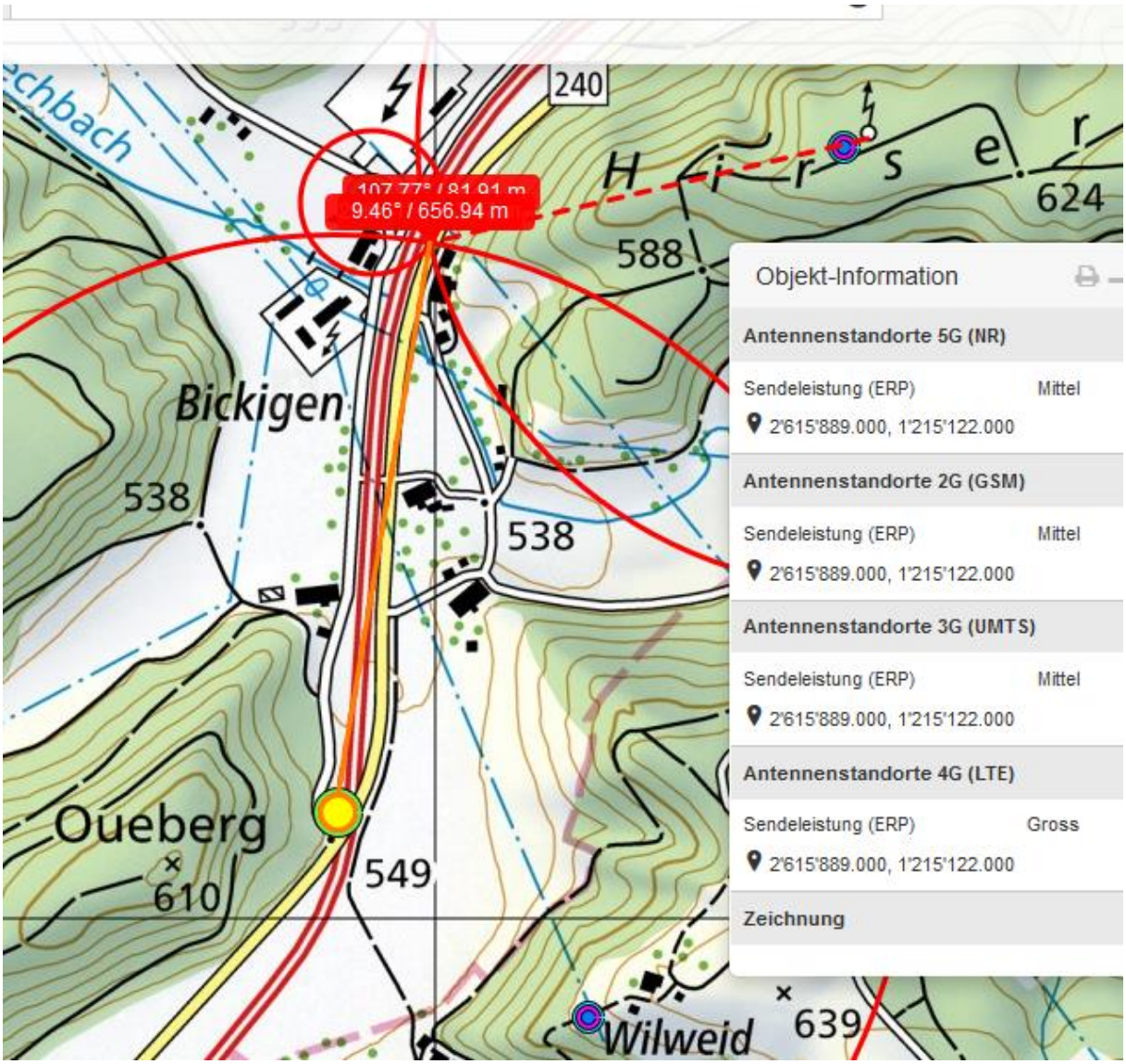

Dieser Sender beeinflusst beide Fahrer gleichmässig, den Fahrer nordwärts bei Steilheck stärker

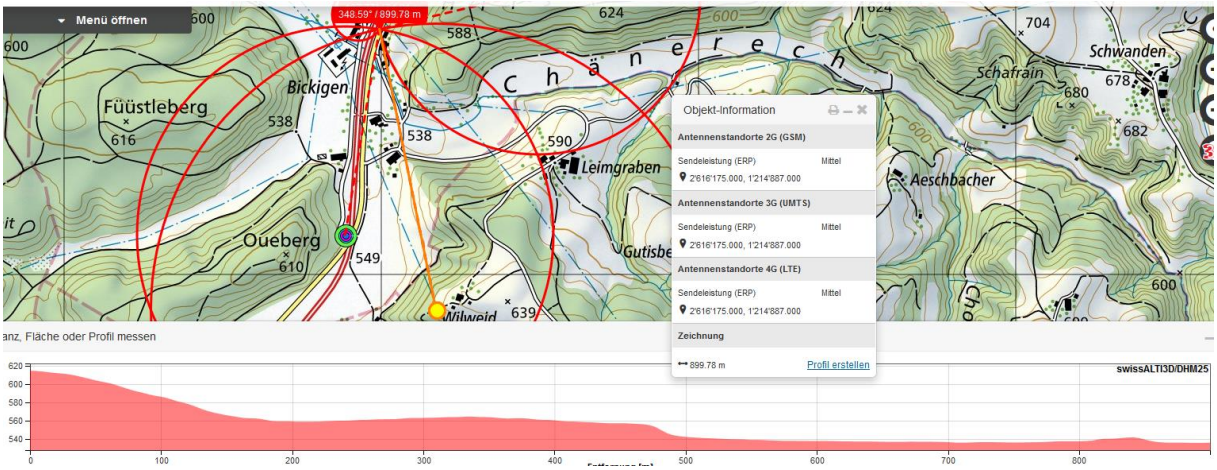

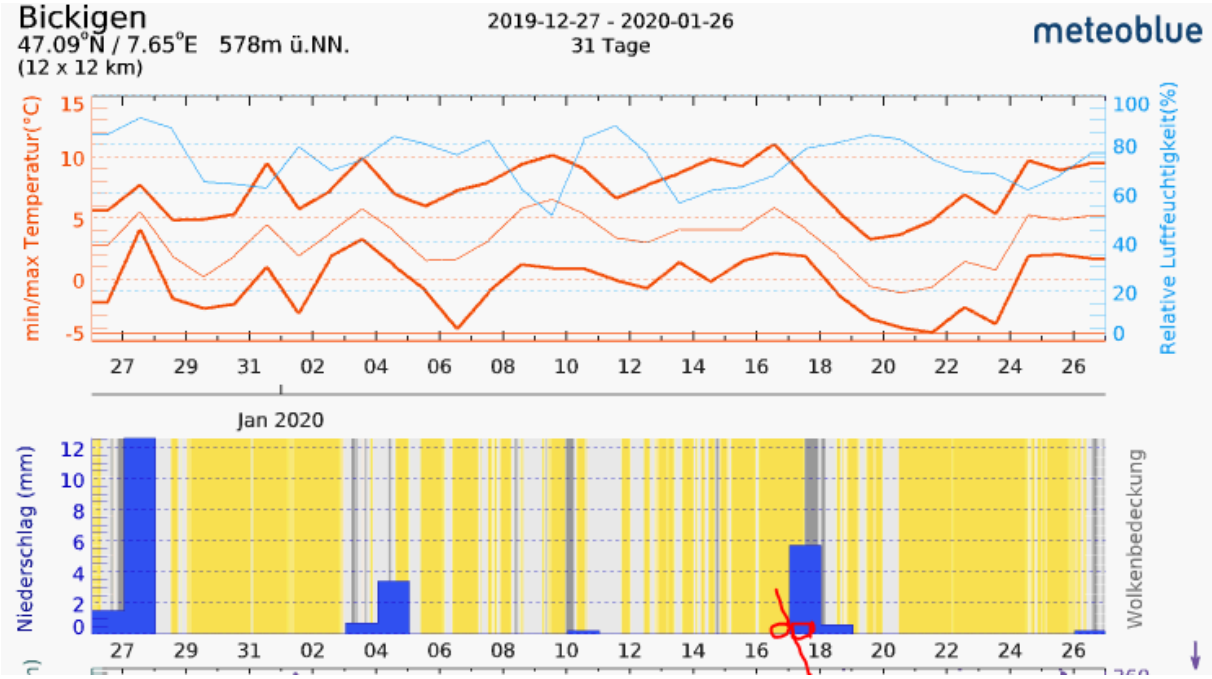

Regen kam gegen Abend und in der Nacht zum 18.1.

Zum Verständnis der neurologischen Abläufe bei solchen Unfällen:

Niels Kuster et al. NFP 57
http://www.snf.ch/SiteCollectionDocuments/nfp/nfp57/nfp57_synthese_d.pdf

«Der unklare Unfall in der Verkehrsmedizin» (AGU-Seminar 2015)

Dr. Ulfert Grimm Fachbereich Verkehrsmedizin Institut für Rechtsmedizin St.Gallen

http://agu.ch/1.0/pdf/agu-seminar15.pdf

https://www.hansuelistettler.ch/elektrosmog/elektrosmog-im-verkehr/einleitung

«Wirkungen des Mobil- und Kommunikationsfunks», eine Schriftenreihe der Kompetenzinitiative zum Schutz von Mensch, Umwelt und Demokratie e.V. :

https://www.diagnose-funk.org/publikationen/dokumente-downloads/kompetenzinitiative-broschuerenreihe

Hansueli Stettler.Bauökologie.Funkmesstechnik.Lindenstrasse 132.9016 St.Gallen.www.hansuelistettler.ch.info@hansuelistettler.ch