Dübendorf: Motorradlenker schwer verletzt - Zeugenaufruf

Ein Motorradlenker hat sich bei der Kollision mit einem Kandelaber am Sonntagabend (12.5.2013) in Dübendorf schwer verletzt.

Ein 38-jähriger Mann lenkte kurz vor 18.00 Uhr sein Motorrad von Dübendorf auf der Usterstrasse Richtung Gfenn. In einer leichten Linkskurve vor der SBB-Unterführung geriet er aus zurzeit noch unbekannten Gründen rechts von der Strasse ab, überquerte den Rad- und Fussweg und prallte heftig gegen einen Kandelaber. Er zog sich dabei schwere Bein- und Armverletzungen zu und musste mit der Ambulanz ins Spital gefahren werden. Am Motorrad sowie am Kandelaber entstand grosser Sachschaden. Der Verkehr auf der Usterstrasse wurde durch die Unfallaufnahme nicht behindert.

Zeugenaufruf:
Personen, die sachdienliche Angaben zur Fahrweise des Verunfallten und/oder zum Unfallhergang machen können, werden gebeten, sich mit der Kantonspolizei Zürich, Verkehrszug Winterthur, Tel. 052 / 208 17 00, in Verbindung zu setzen.

Kantonspolizei Zürich Mediendienst Cornelia Schuoler

https://www.kapo.zh.ch/internet/sicherheitsdirektion/kapo/de/aktuell/medienmitteilungen/2013_05/1305131c.html

Dübendorf:

Übermässiger Alkoholkonsum, Nichtbeherrschen – er kollidierte in der fallenden Linkskurve mit dem Randstein auf der rechten Strassenseite…. (PN nicht im Besitz eines Führerausweises bzw Entzug)

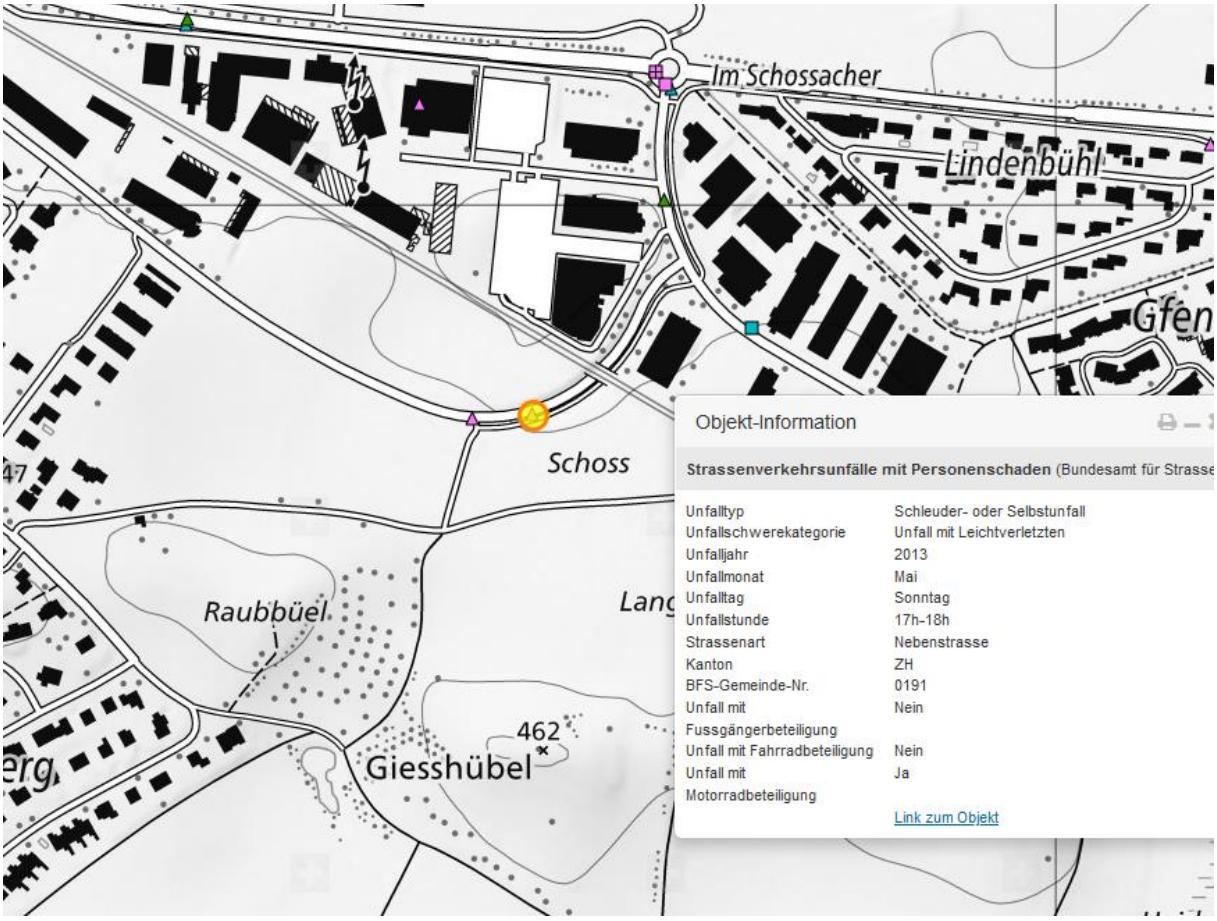

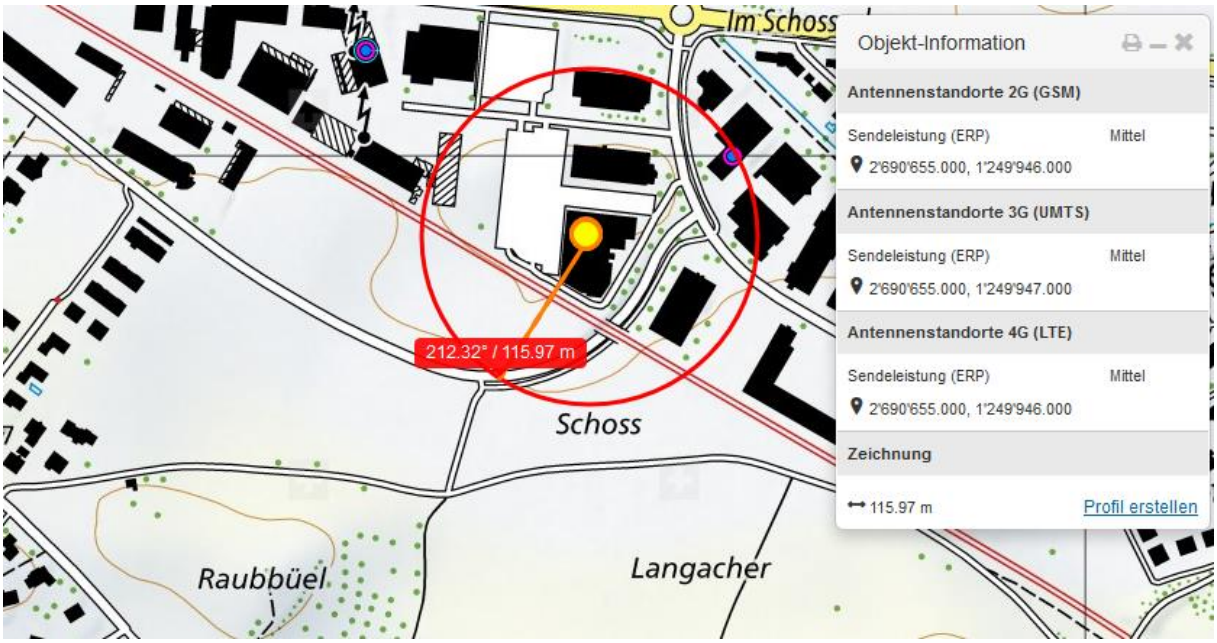
Im Schoss
Objekt-Information
Antennenstandorte 2G (GSM)
Sendeleistung (ERP)
Mittel
2'690'655.000, 1'249'946.000
Antennenstandorte 3G (UMTS)
Sendeleistung (ERP)
Mittel
2'690'655.000, 1'249'947.000
Antennenstandorte 4G (LTE)
Sendeleistung (ERP)
Mittel
2'690'655.000, 1'249'946.000
Zeichnung
115.97 m
Profil erstellen
212.32° / 115.97 m
Schoss
Raubbüel
Langacher

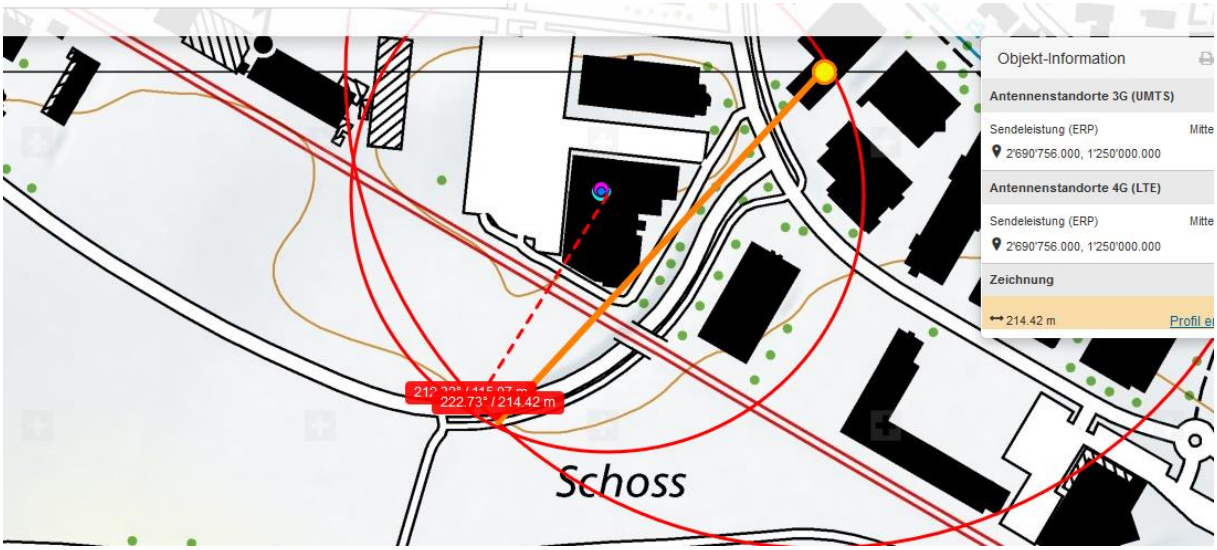
Objekt-Information
Antennenstandorte 3G (UMTS)
Sendeleistung (ERP)
2'690'756.000, 1'250'000.000
Antennenstandorte 4G (LTE)
Sendeleistung (ERP)
2'690'756.000, 1'250'000.000
Zeichnung
214.42 m
222.73° / 214.42 m
Schoss

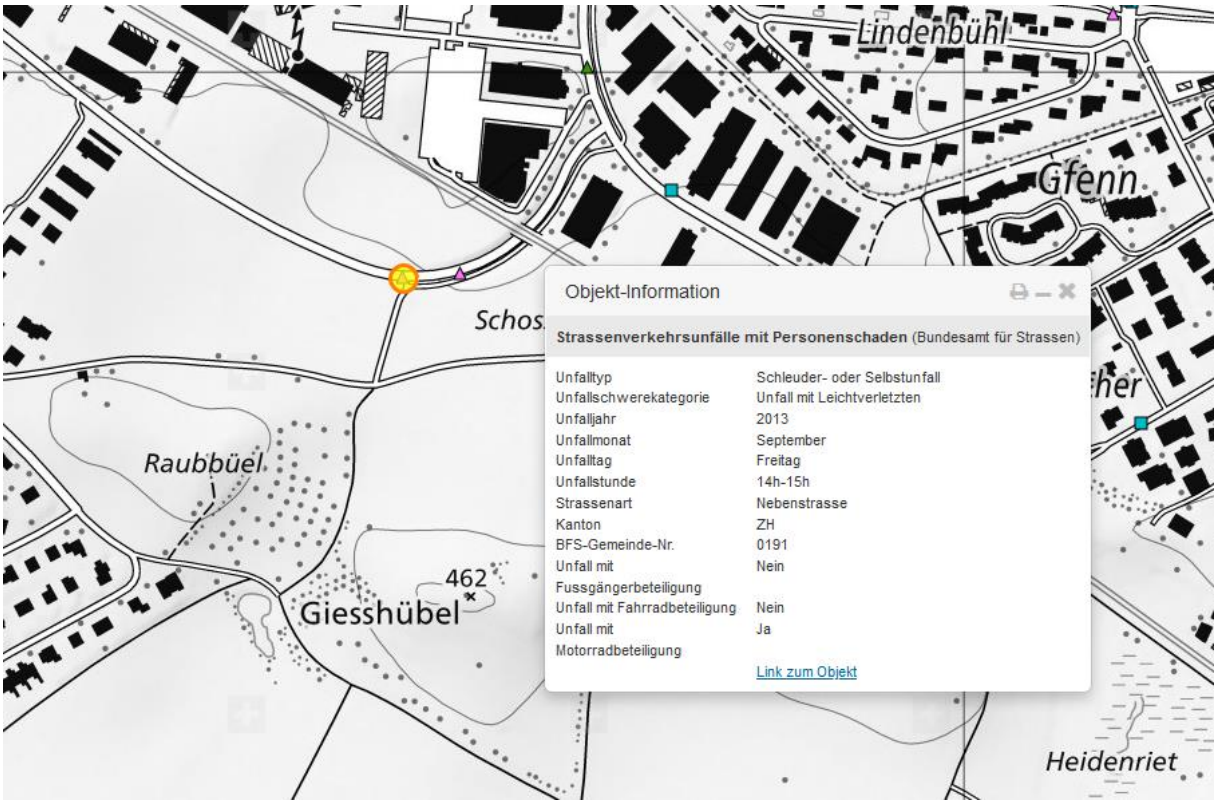
Lindenbühl
Gfenn
Schos
Raubbüel
462
Giesshübel
Heidenriet
Objekt-Information
Strassenverkehrsunfälle mit Personenschaden (Bundesamt für Strassen)
Unfalltyp Schleuder- oder Selbstunfall
Unfallschwerekategorie Unfall mit Leichtverletzten
Unfalljahr 2013
Unfallmonat September
Unfalltag Freitag
Unfallstunde 14h-15h
Strassenart Nebenstrasse
Kanton ZH
BFS-Gemeinde-Nr. 0191
Unfall mit Fussgängerbeteiligung Nein
Unfall mit Fahrradbeteiligung Nein
Unfall mit Motorradbeteiligung Ja
Link zum Objekt

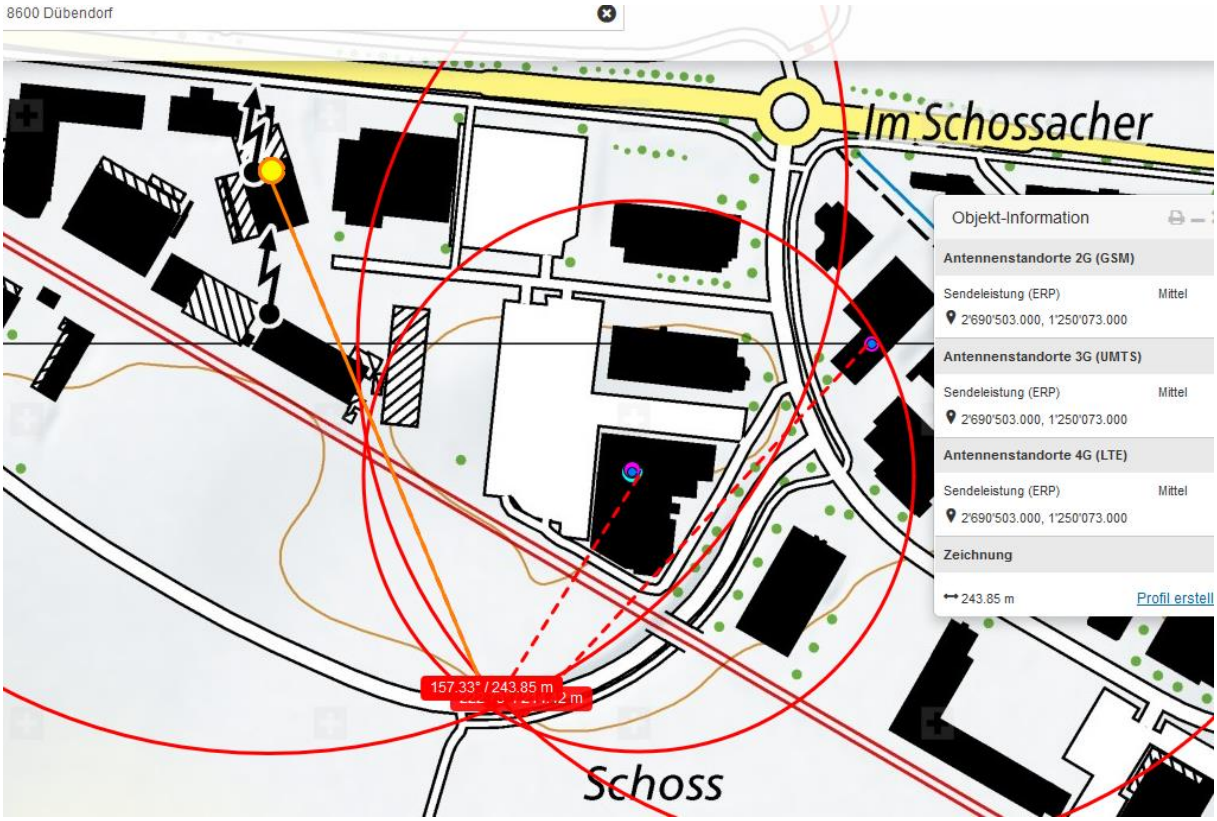
8600 Dübendorf
Im Schossacher
Objekt-Information
Antennenstandorte 2G (GSM)
Sendeleistung (ERP) Mittel
2'690'503.000, 1'250'073.000
Antennenstandorte 3G (UMTS)
Sendeleistung (ERP) Mittel
2'690'503.000, 1'250'073.000
Antennenstandorte 4G (LTE)
Sendeleistung (ERP) Mittel
2'690'503.000, 1'250'073.000
Zeichnung
243.85 m
Profil erstell
157.33° / 243.85 m
Schoss

154.55° / 183.84 m
Schoss