# Uster: Motorradlenker samt Sozius gestürzt

Beim Sturz eines Motorrades haben sich am Sonntagnachmittag (15.3.2020) in Wermatswil (Gemeinde Uster) der Lenker und sein Mitfahrer schwer bzw. mittelschwer verletzt.

Ein 19-jähriger Lernfahrer fuhr kurz nach 15.30 Uhr mit seinem Motorrad auf der Freudwilerstrasse abwärts Richtung Volketswil. Sein 55-jähriger Vater sass auf dem Sozius. In einer Linkskurve geriet der Fahrer aus bislang unbekannten Gründen nach rechts auf den Grünstreifen. In der Folge kollidierte die Maschine mit einem Baumstrunk und prallte gegen einen Baum. Während der Lenker sich mittelschwer verletzte und mit einem Rettungswagen ins Spital gefahren werden musste, zog sich der Mitfahrer schwere Verletzungen zu; ein Rettungshelikopter flog ihn ins Spital. Wegen des Unfalls musste die Freudwilderstrasse für rund zwei Stunden gesperrt werden.

Neben der Kantonspolizei Zürich standen die Feuerwehr Uster, eine Patrouille der Stadtpolizei Uster, ein Rettungswagen von Regio 144 sowie ein Rettungshelikopter der Rega im Einsatz.

Kantonspolizei Zürich
Mediendienst / Tel. 044 247 36 36
Marc Besson

https://www.kapo.zh.ch/internet/sicherheitsdirektion/kapo/de/aktuell/medienmitteilungen/2020_03/2003161m.html

© 2020 Google
© 2020 Google
© 2020 GeoBasis-DE/BKG
47°21'45.28" N 8°43'55.88" O Höhe 501

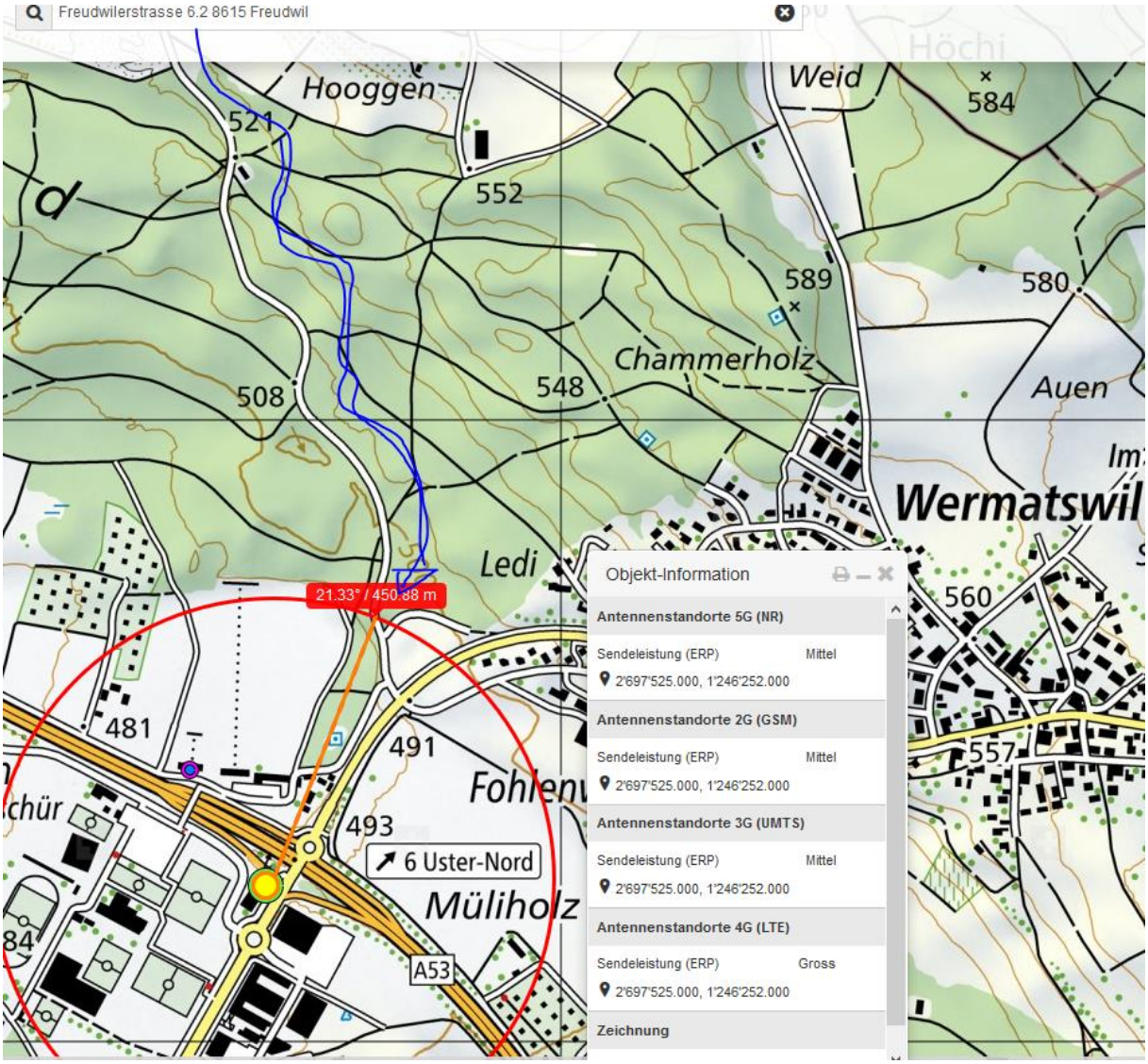
Freudwilerstrasse 6.2 8615 Freudwil
Hooggen
Weid
584
521
552
589
580
Chammerholz
508
548
Auen
Wermatswil
Ledi
21.33° / 450.88 m
560
481
491
557
493
6 Uster-Nord
Müliholz
A53
Objekt-Information
Antennenstandorte 5G (NR)
Sendeleistung (ERP) Mittel
2'697'525.000, 1'246'252.000
Antennenstandorte 2G (GSM)
Sendeleistung (ERP) Mittel
2'697'525.000, 1'246'252.000
Antennenstandorte 3G (UMTS)
Sendeleistung (ERP) Mittel
2'697'525.000, 1'246'252.000
Antennenstandorte 4G (LTE)
Sendeleistung (ERP) Gross
2'697'525.000, 1'246'252.000
Zeichnung

© 2020 Google
© 2020 Google
© 2020 GeoBasis-DE/BKG
47°21'35.56" N 8°43'46.14" O Höh

Street View beenden

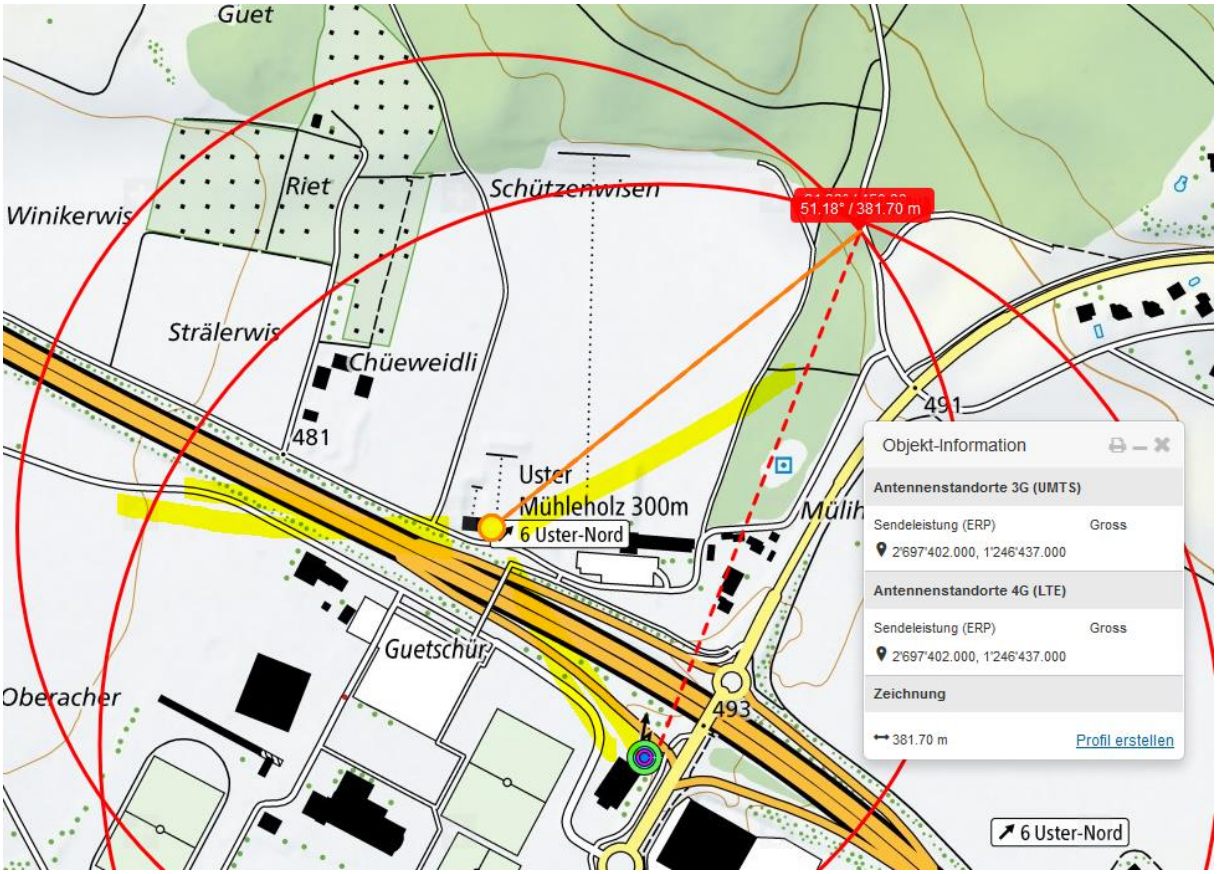


Der Sender im Westen ist nicht erkennbar auf google earth - Aufnahme vom Juni 2018

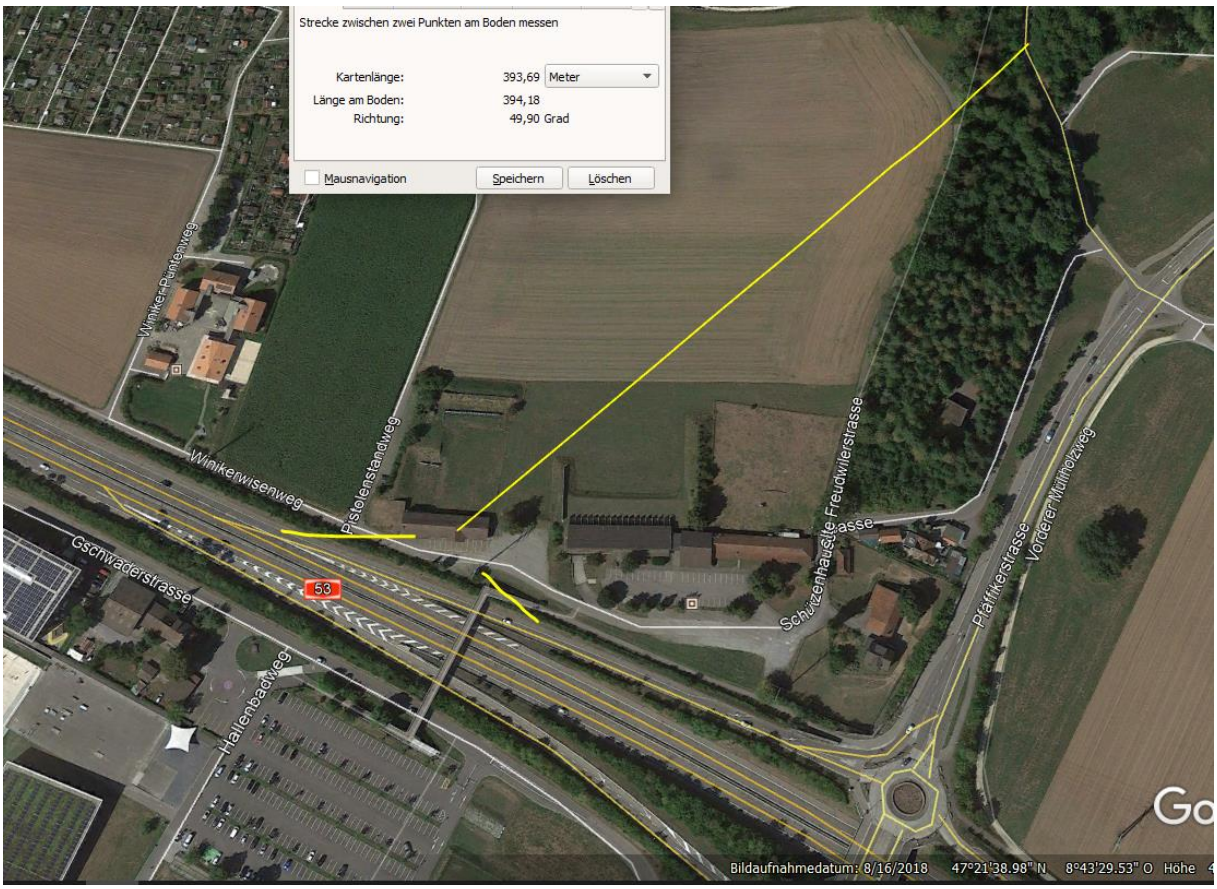

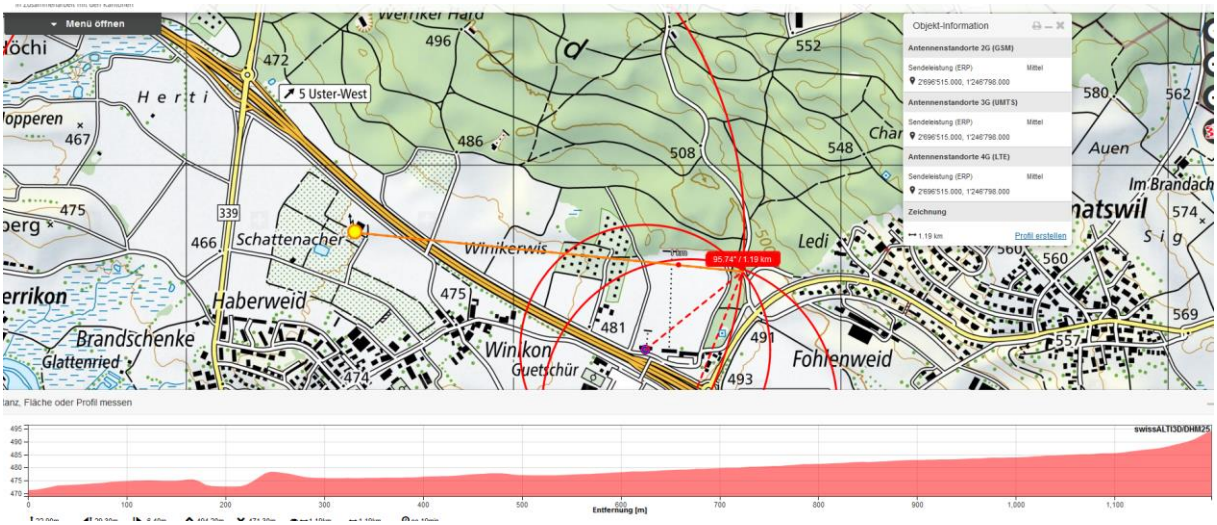


Er hat aber zwei Betreiber und eine eindeutige SR zur Autobahn:

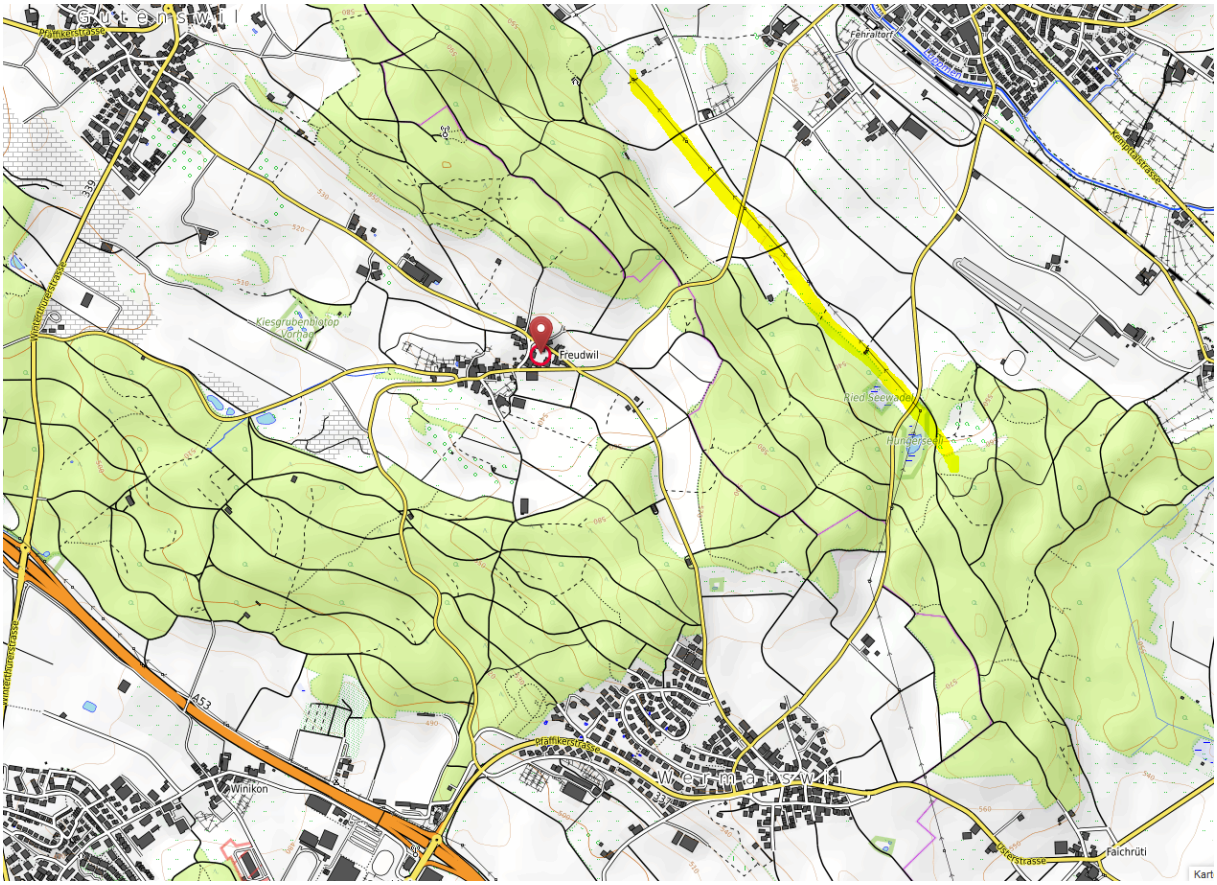


## Zum Verständnis der neurologischen Abläufe bei solchen Unfällen:

Niels Kuster et al. **NFP 57** http://www.snf.ch/SiteCollectionDocuments/nfp/nfp57/nfp57_synthese_d.pdf
Mobilfunk bewirkt Veränderungen der Hirnströme

«Der unklare Unfall in der Verkehrsmedizin» (AGU-Seminar 2015) Dr. Ulfert Grimm Fachbereich Verkehrsmedizin Institut für Rechtsmedizin St.Gallen http://agu.ch/1.0/pdf/agu-seminar15.pdf

«Wirkungen des Mobil- und Kommunikationsfunks» Eine Schriftenreihe der Kompetenzinitiative zum Schutz von Mensch, Umwelt und Demokratie e.V.

https://www.diagnose-funk.org/publikationen/dokumente-downloads/kompetenzinitiative-broschuerenreihe

Wirkungen von Elektrosmog auf Verkehrsunfälle: https://www.hansuelistettler.ch/elektrosmog/elektrosmog-im-verkehr/studie

Zum Thema Herzrhytmus hat Prof. Magda Havas, Trent University, publiziert https://magdahavas.com/pick-of-the-week-24-microwave-radiation-affects-the-heart/

**Hansueli Stettler.Bauökologie.Funkmesstechnik.Lindenstrasse 132.9016 St.Gallen.www.hansuelistettler.ch.info@hansuelistettler.ch**