Verkehrsunfälle übers Wochenende - Velofahrer verstorben - zwei Verletzte

Am vergangenen Wochenende haben sich vier gravierende Verkehrsunfälle ereignet . Ein Velofahrer ist an den Unfallfolgen im Spital verstorben. Zwei weitere Personen mussten verletzt in ein Spital gebracht werden. Bei den Unfällen entstand Sachschaden in der Höhe vorn Rund 36'700 Franken.

Horw
Am Samstagmittag, 24.06.2017, 14:30 Uhr fuhr ein Auto mit Wohnwagen auf der A2 in Richtung Norden. Ein in gleiche Richtung fahrender Personenwagenlenker touchierte den Wohnwagen. In der Folge kam der Wohnanhänger ins Schlingern und das Zugfahrzeug kollidierte mit der Mittelleitplanke. Beide Fahrspuren waren blockiert, weshalb es vorübergehend zu einem Rückstau kam.

Ermensee

Am Samstagabend, 24.06.2017, 22:30 Uhr ist ein Velofahrer auf dem Heimweg auf der Rankstrasse gestürzt. Dabei hat er sich schwer verletzt. Mit einem Rettungshelikopter wurde der 36-jährige Mann in ein Spital gebracht wo er später verstarb.

Der Unfall in Ermensee passierte in folgendem Bereich: 660778 / 230883

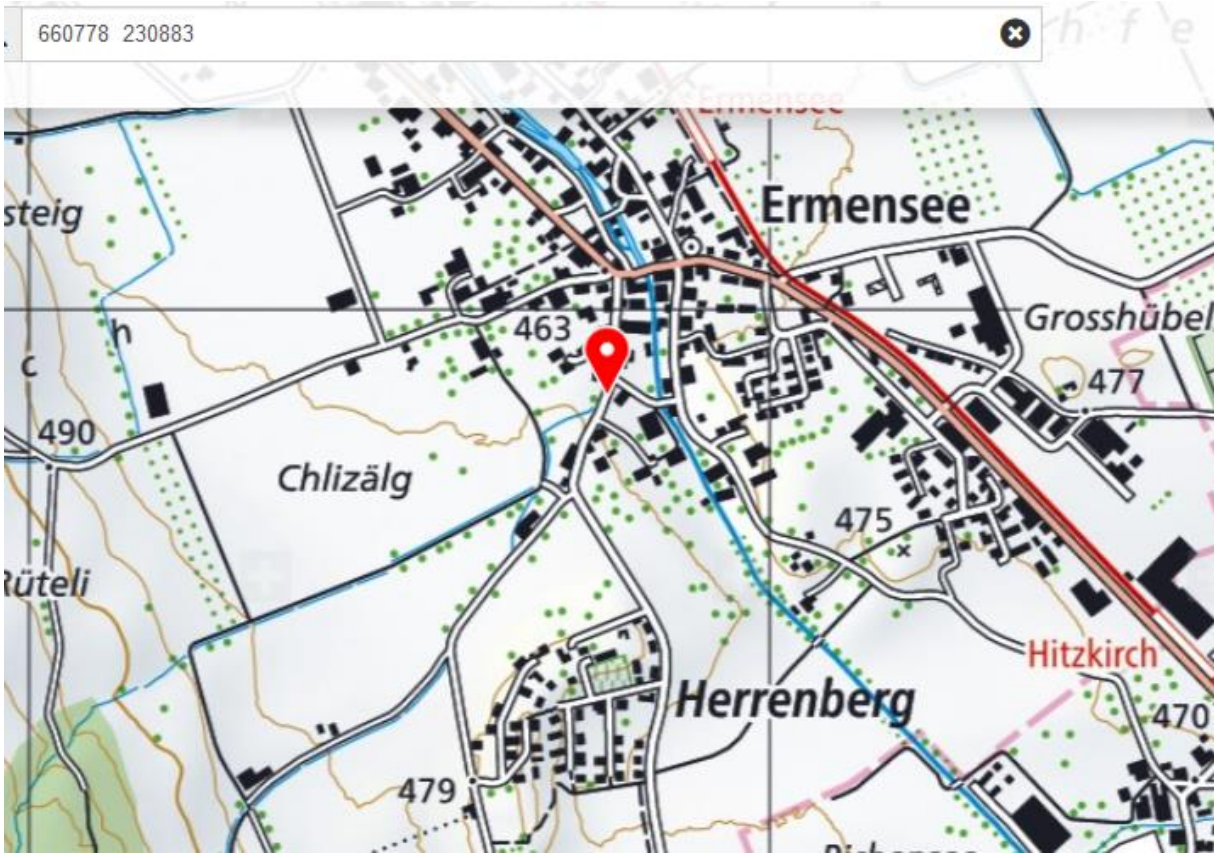

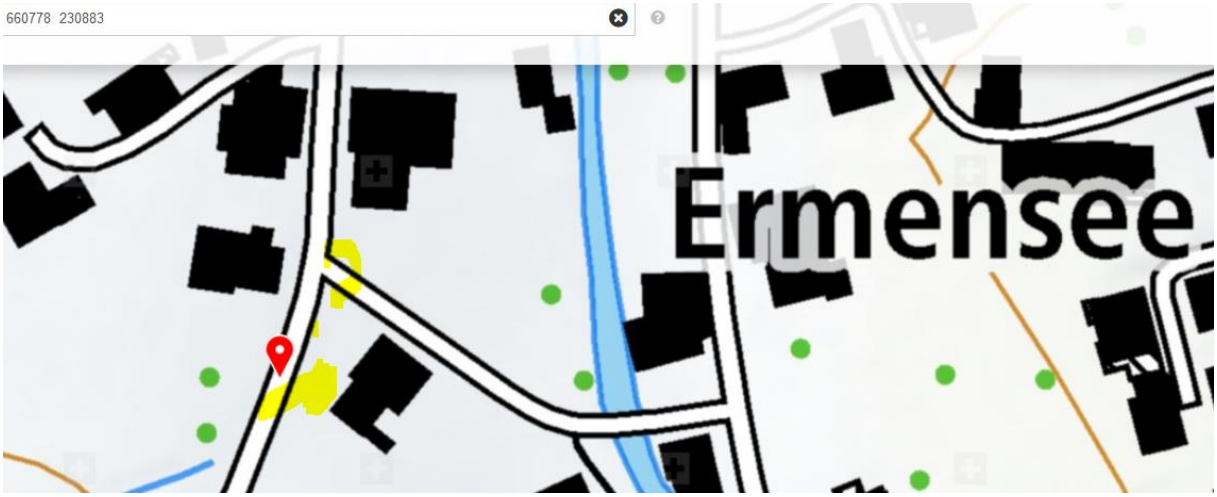

Fahrrichtung nicht bekannt, aber exposition am Kopf ungeschützt.

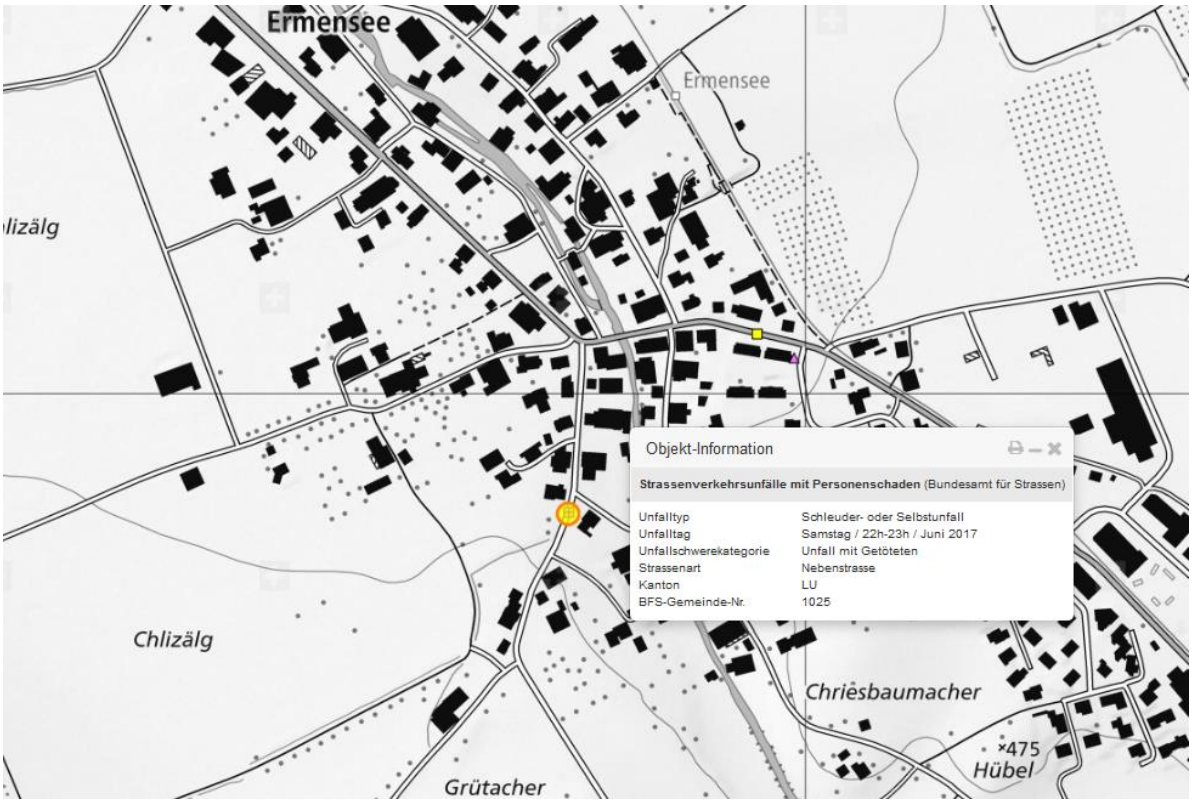
Ermensee
Ermensee
lizälg
Objekt-Information
Strassenverkehrsunfälle mit Personenschaden (Bundesamt für Strassen)
Unfalltyp Schleuder- oder Selbstunfall
Unfalltag Samstag / 22h-23h / Juni 2017
Unfallschwerekategorie Unfall mit Getöteten
Strassenart Nebenstrasse
Kanton LU
BFS-Gemeinde-Nr. 1025
Chlizälg
Chriesbaumacher
475
Hübel
Grütacher

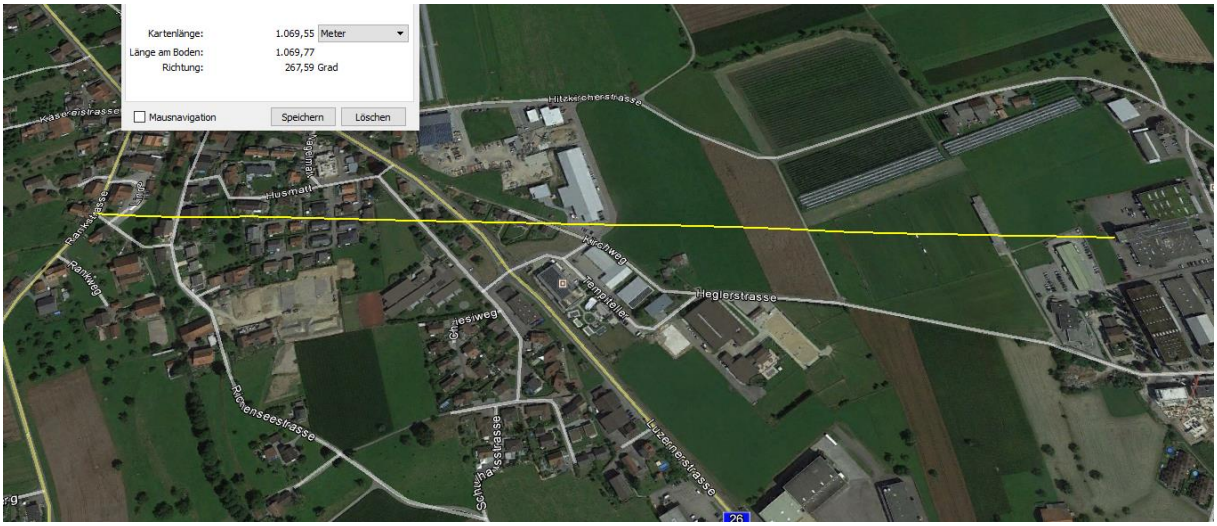
Kartenlänge: 1.069,55 Meter
Länge am Boden: 1.069,77
Richtung: 267,59 Grad
Mausnavigation
Speichern
Löschen
Kasseiserstrasse
Hitzkircherstrasse
Rankestrasse
Rankeweg
Kirchweg
Tempelier
Hieglerstrasse
Johannesweg
Richenseestrasse
Schulhausstrasse
Luzernerstrasse

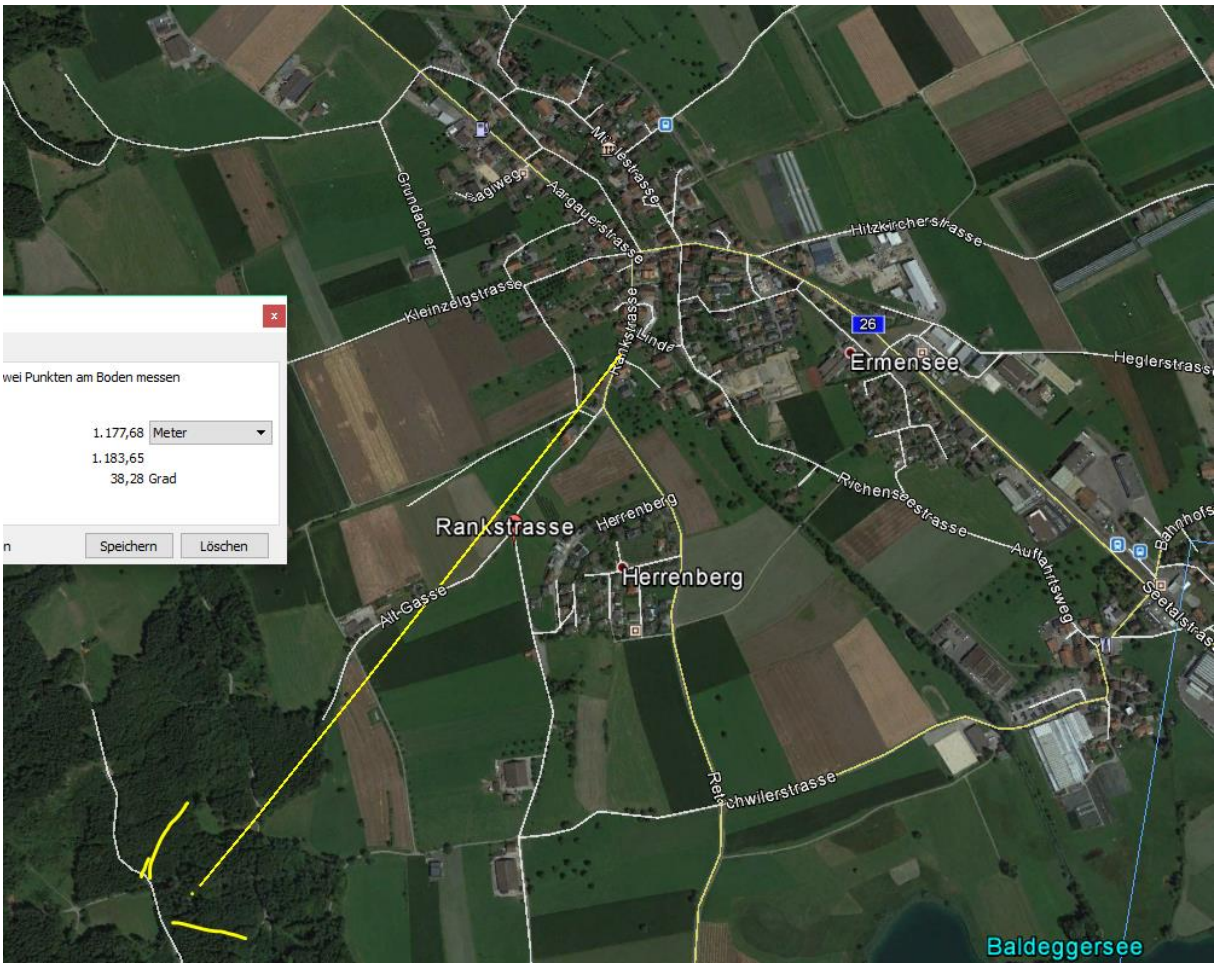
wei Punkten am Boden messen
1.177,68 Meter
1.183,65
38,28 Grad
Speichern
Löschen
Grundacher
Aargauerstrasse
Hitzkircherstrasse
Kleinzelgstrasse
Rankstrasse
Ermensee
26
Heglerstrass
Rankstrasse
Herrenberg
Herrenberg
Richenseestrasse
Auffahrtsweg
Alt-Gasse
Baldeggersee

1.177,68 Meter
1.183,65
38,28 Grad
Speichern
Löschen
80 m

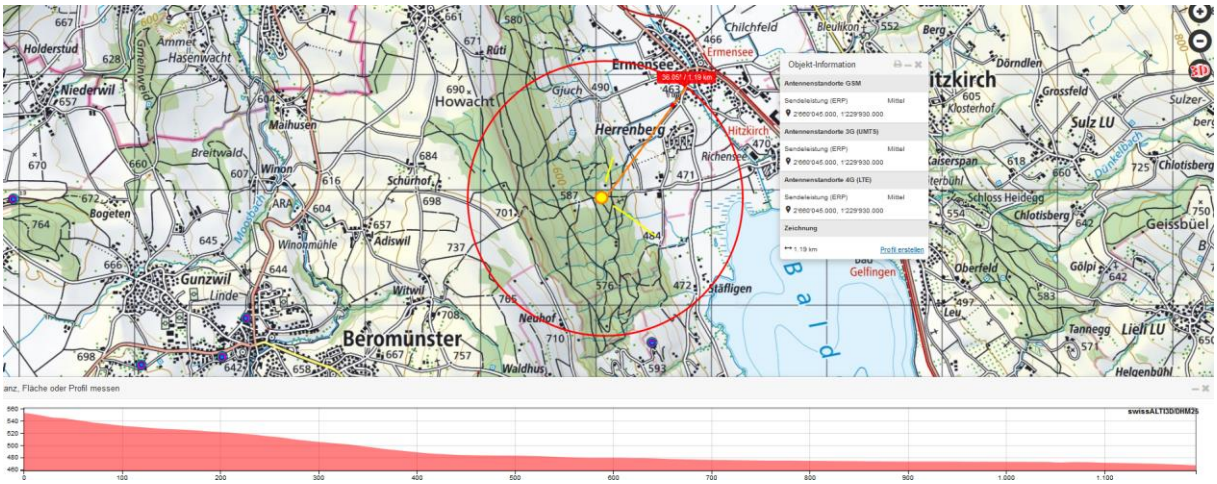
Objekt-Information
Antennenstandorte GSM
Sendeleistung (ERP) Mittel
2'660'045.000, 1'229'930.000
Antennenstandorte 3G (UMTS)
Sendeleistung (ERP) Mittel
2'660'045.000, 1'229'930.000
Antennenstandorte 4G (LTE)
Sendeleistung (ERP) Mittel
2'660'045.000, 1'229'930.000
Zeichnung
1.19 km
Profil erstellen
Ermensee
Herrenberg
Hitzkirch
Beromünster
Gunzwil
swissALTI3D/DHM25

Se 2

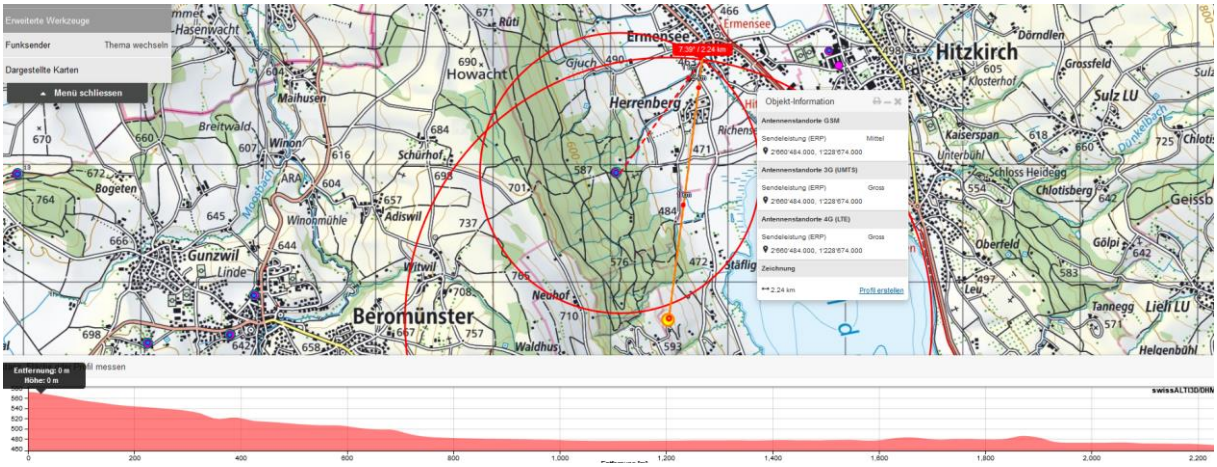
Erweiterte Werkzeuge
Funksender
Thema wechseln
Dargestellte Karten
Menü schliessen
Objekt-Information
Antennenstandorte GSM
Sendeleistung (ERP) Mittel
2'660'484.000, 1'228'674.000
Antennenstandorte 3G (UMTS)
Sendeleistung (ERP) Gross
2'660'484.000, 1'228'674.000
Antennenstandorte 4G (LTE)
Sendeleistung (ERP) Gross
2'660'484.000, 1'228'674.000
Zeichnung
2.24 km
Profil erstellen
Ermensee
Herrenberg
Hitzkirch
Beromünster
Gunzwil
Entfernung: 0 m
Höhe: 0 m
swissALTI3D/DHM


© 2018 Google
Bildaufnahmedatum: 6/2013 47°13'34.94" N 8°14'28.07" O Höhe

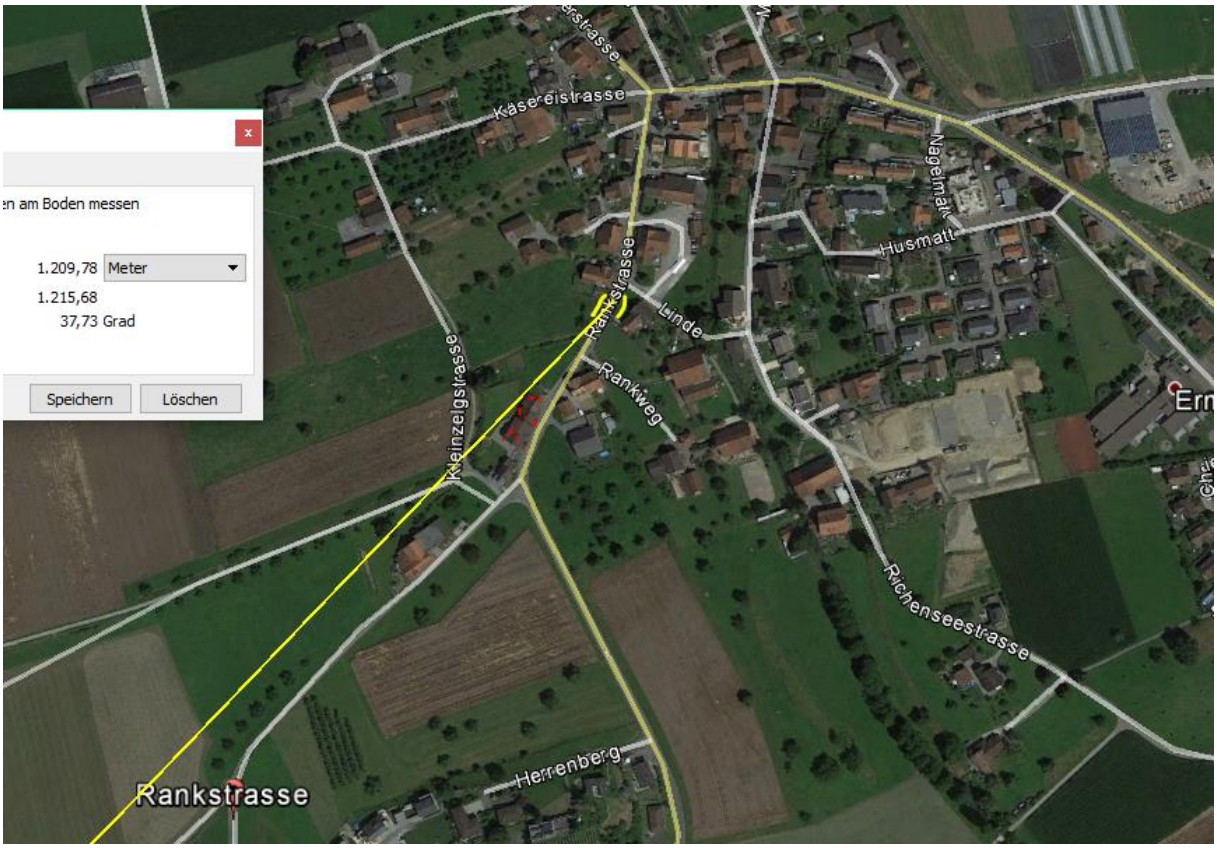
en am Boden messen
1.209,78 Meter
1.215,68
37,73 Grad
Speichern
Löschen
Käsereistrasse
Nägelimatt
Husmatt
Rankstrasse
Linde
Rankweg
Kleinzelgstrasse
Richenseestrasse
Herrenberg
Rankstrasse

© 2019 Google
Bildaufnahmedatum: 6/2013

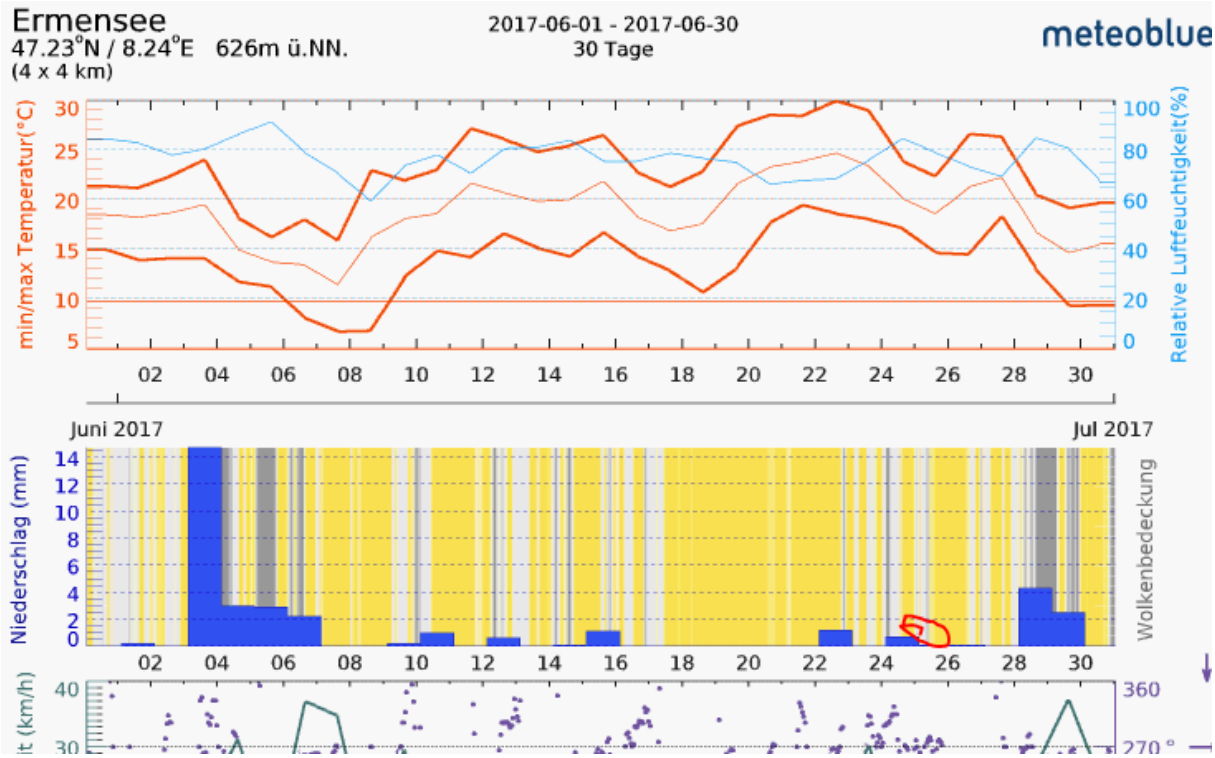

Abends / So morgen Trocken, verm. Tagesgangwetter