Wallisellen: Frontalkollision fordert Schwerverletzten

Bei einem frontalen Zusammenstoss mit einem Personenwagen ist am frühen Mittwochabend (06.05.2020) in Wallisellen ein Motorradfahrer schwer verletzt worden.

Um 18.15 Uhr war ein 24-jähriger Lenker mit seinem Personenwagen auf der Weststrasse in Richtung Wallisellen unterwegs. Aus derzeit noch unklarer Ursache geriet er in einer leichten Rechtskurve mit seinem Wagen über die Sicherheitslinie auf die Gegenfahrbahn, wo es zum frontalen Zusammenstoss mit einem entgegenkommenden Motorrad kam. Der 58-jährige Zweiradlenker verletzte sich schwer und musste mit einem Rettungswagen ins Spital gebracht werden.

Die genaue Unfallursache wird durch die Kantonspolizei Zürich in enger Zusammenarbeit mit der Staatsanwaltschaft Winterthur/Unterland abgeklärt. Im weiteren standen die Gemeindepolizei Wallisellen sowie für die Verkehrsumleitung die Stützpunktfeuerwehr Wallisellen im Einsatz.

Kantonspolizei Zürich
Mediendienst / Tel. 044 247 36 36
Werner Schaub
https://www.kapo.zh.ch/internet/sicherheitsdirektion/kapo/de/aktuell/medienmitteilungen/2020_05/2005061s.html

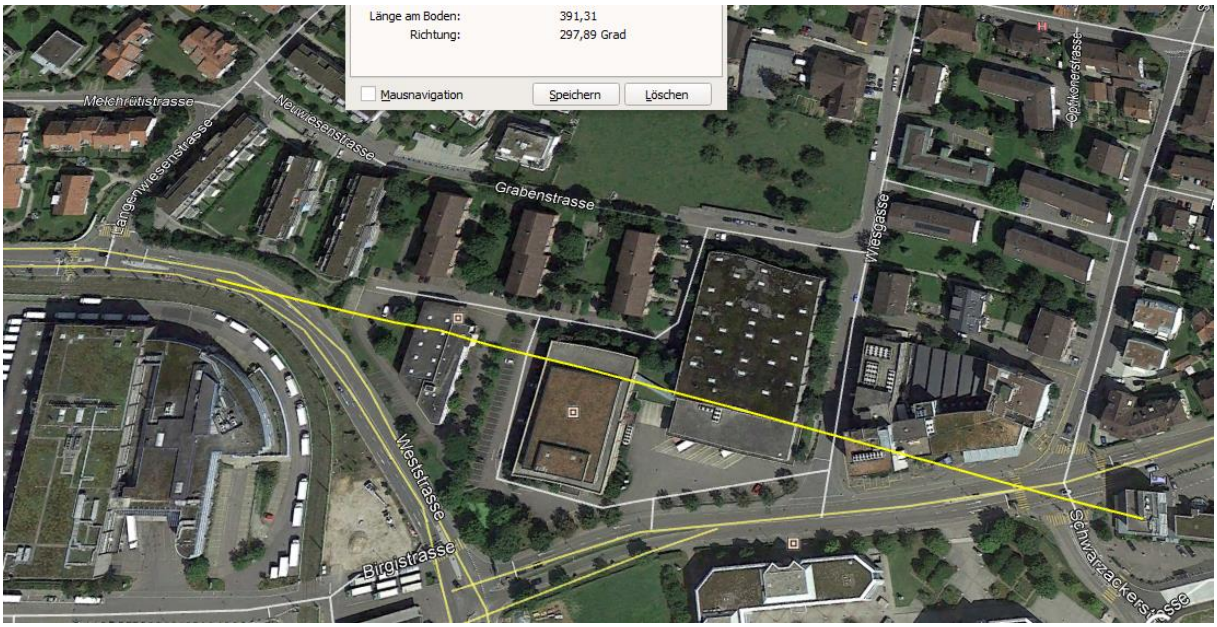

Der Sender frontal zur Fahrrichtung des Verursachers steht auf dem Hotel Belair, 6 Geschosse, 3-4m über Liftüberfahrt

Das Gebäude in der Mitte der Distanz ist +/- 10m hoch, der Strahl geht hier rechts über das Dach



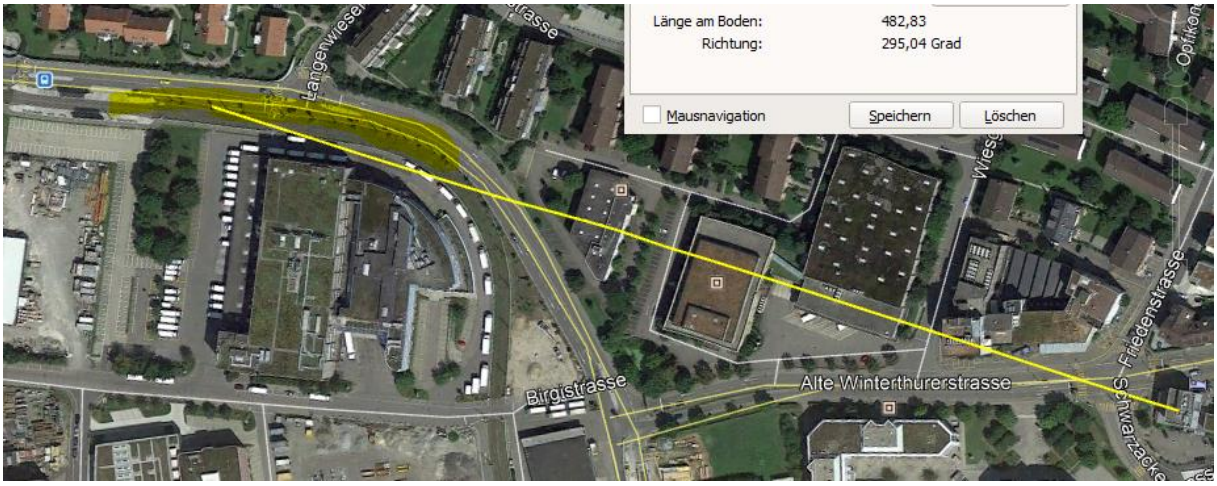

Antennenstandorte 5G (NR)
Sendeleistung (ERP) Mittel
2'686'560.000, 1'252'158.000
Antennenstandorte 2G (GSM)
Sendeleistung (ERP) Sehr Klein
2'686'560.000, 1'252'158.000
Antennenstandorte 3G (UMTS)
Sendeleistung (ERP) Klein
2'686'560.000, 1'252'158.000
Antennenstandorte 4G (LTE)
Sendeleistung (ERP) Mittel
2'686'560.000, 1'252'158.000
Zeichnung
Herti
427
296.77° / 377.45 m
428
Belair

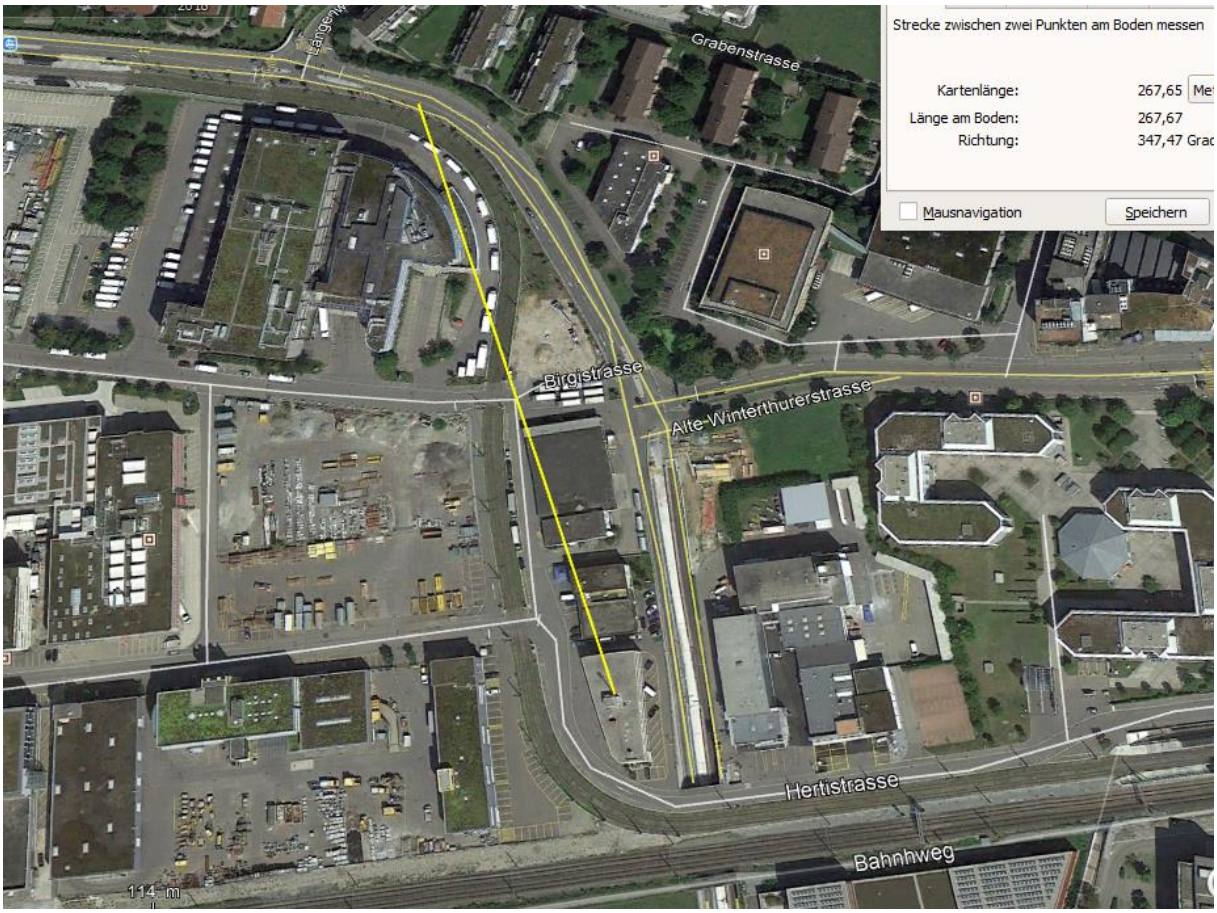
Strecke zwischen zwei Punkten am Boden messen
Kartenlänge: 267,65
Länge am Boden: 267,67
Richtung: 347,47
Mausnavigation
Speichern
Grabenstrasse
Birgistrasse
Alte Winterthurerstrasse
Hertistrasse
Bahnhweg
114 m

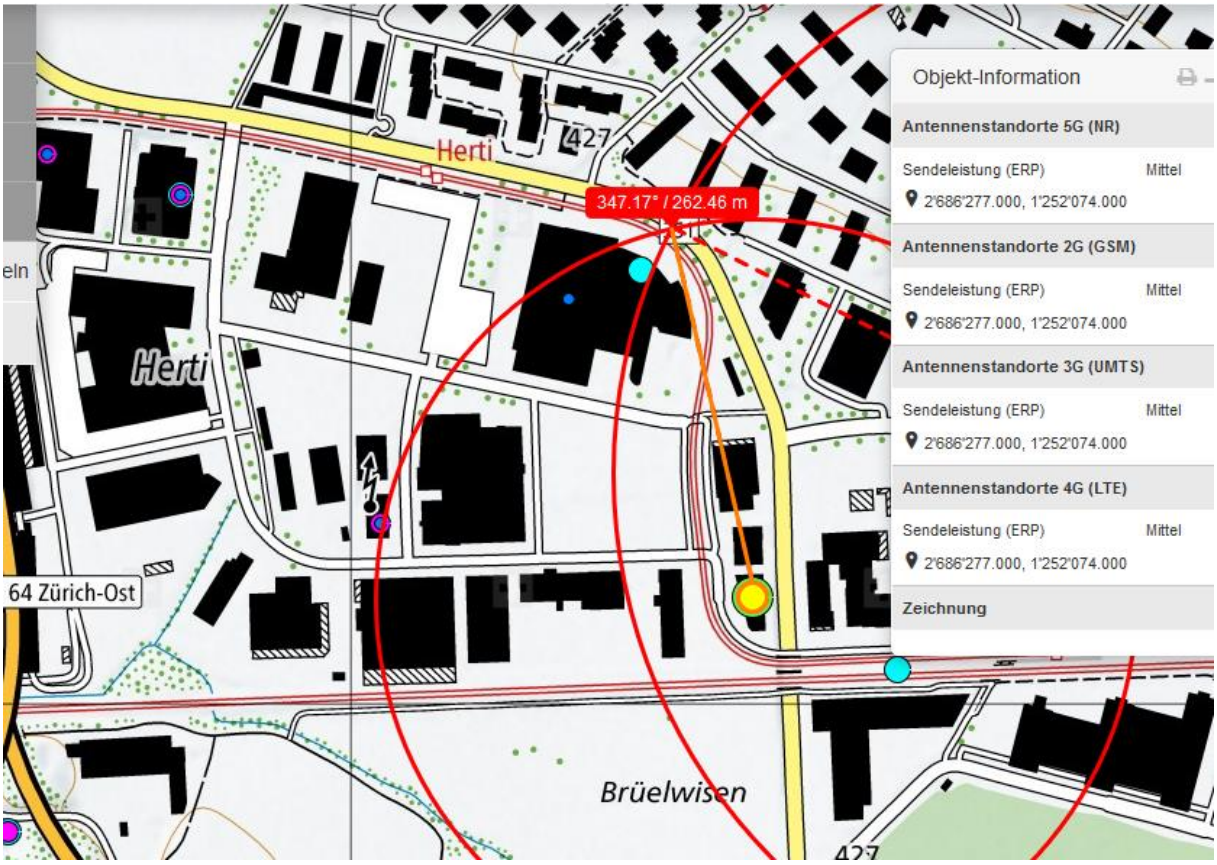
Objekt-Information
Antennenstandorte 5G (NR)
Sendeleistung (ERP) Mittel
2'686'277.000, 1'252'074.000
Antennenstandorte 2G (GSM)
Sendeleistung (ERP) Mittel
2'686'277.000, 1'252'074.000
Antennenstandorte 3G (UMTS)
Sendeleistung (ERP) Mittel
2'686'277.000, 1'252'074.000
Antennenstandorte 4G (LTE)
Sendeleistung (ERP) Mittel
2'686'277.000, 1'252'074.000
Zeichnung
347.17° / 262.46 m
Herti
427
Herti
64 Zürich-Ost
Brüelwisen

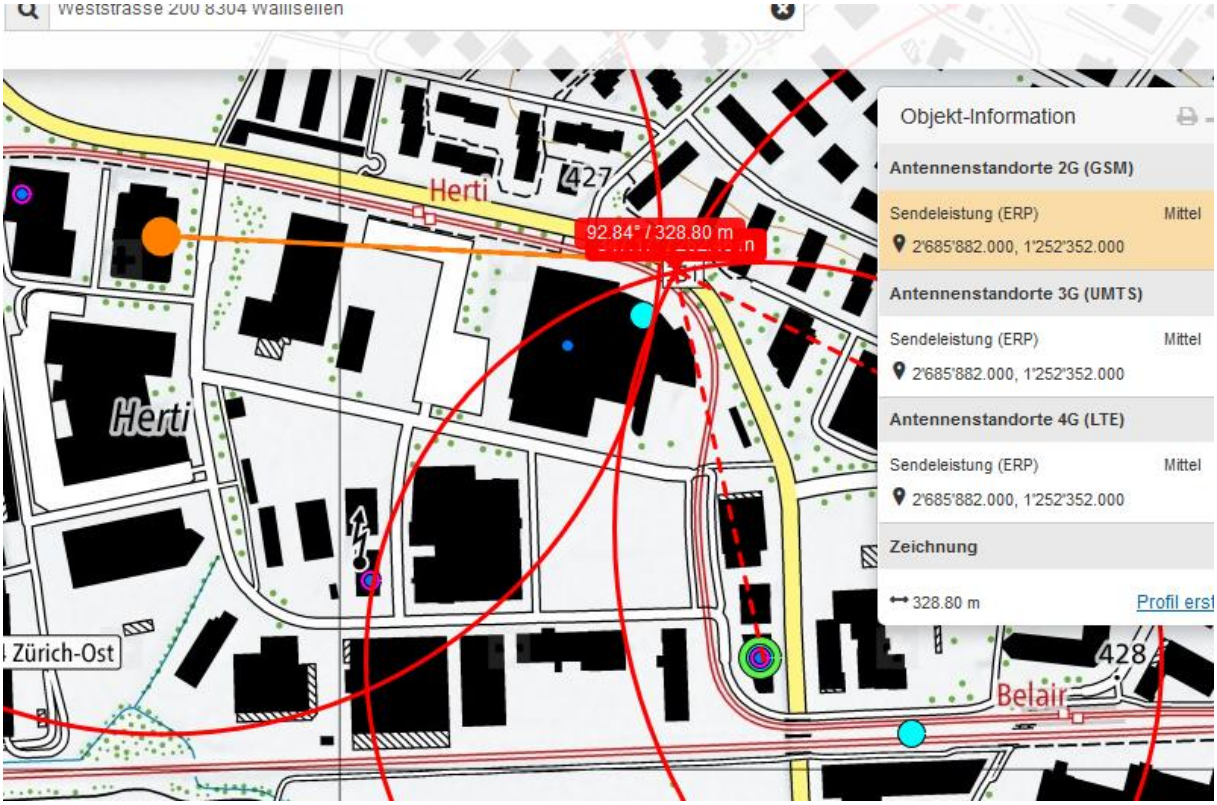
Weststrasse 200 8304 Wallisellen
Objekt-Information
Antennenstandorte 2G (GSM)
Sendeleistung (ERP) Mittel
2'685'882.000, 1'252'352.000
Antennenstandorte 3G (UMTS)
Sendeleistung (ERP) Mittel
2'685'882.000, 1'252'352.000
Antennenstandorte 4G (LTE)
Sendeleistung (ERP) Mittel
2'685'882.000, 1'252'352.000
Zeichnung
328.80 m
92.84° / 328.80 m
Herti
427
Herti
Zürich-Ost
428
Belair

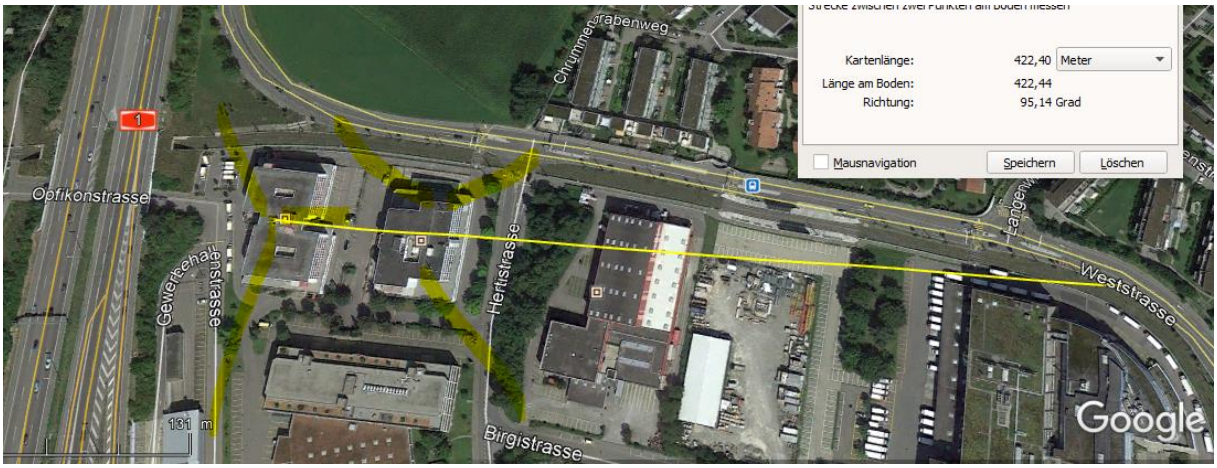

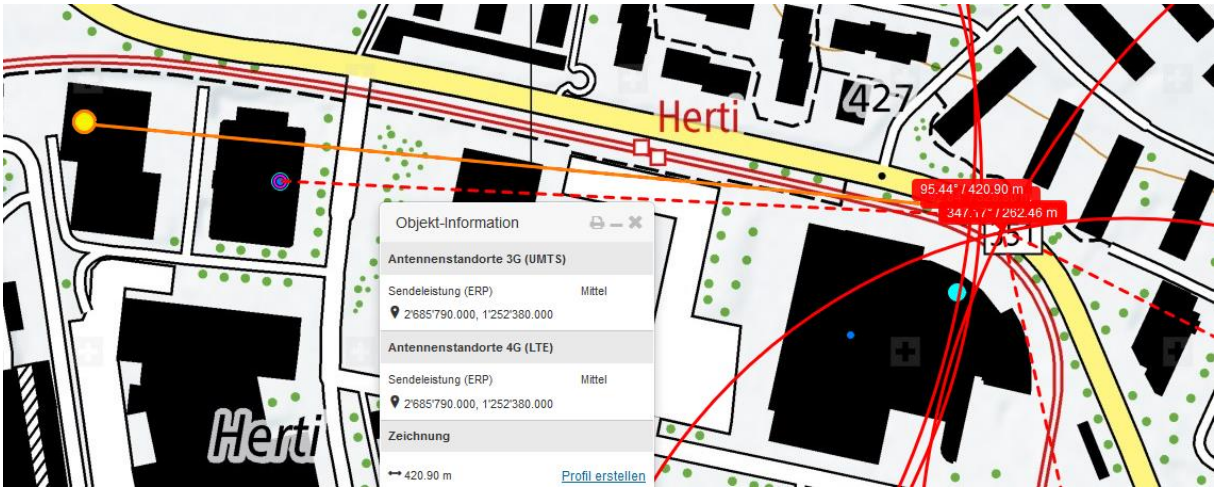

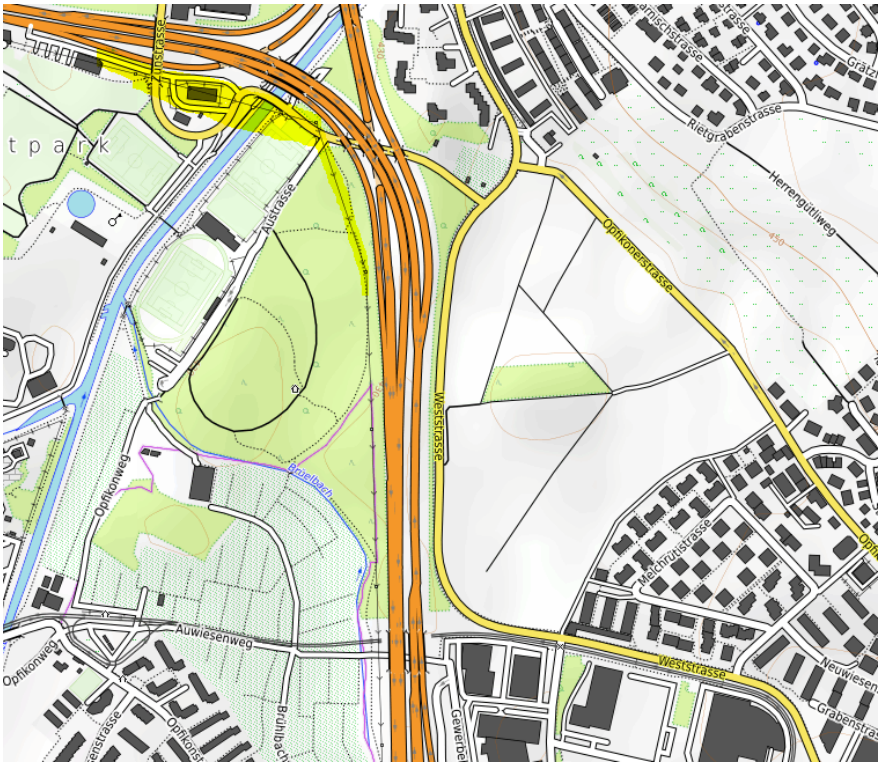

Falls von Glattbrugg via Zunstrasse, hätte er 3 x die Hochspannungsleitung gequert

Zum Verständnis der neurologisch/medizinischen Abläufe bei solchen Unfällen:

Niels Kuster et al. **NFP 57** http://www.snf.ch/SiteCollectionDocuments/nfp/nfp57/nfp57_synthese_d.pdf
Mobilfunk bewirkt Veränderungen der Hirnströme

«Der unklare Unfall in der Verkehrsmedizin» (AGU-Seminar 2015) Dr. Ulfert Grimm Fachbereich Verkehrsmedizin Institut für Rechtsmedizin St.Gallen http://agu.ch/1.0/pdf/agu-seminar15.pdf
«Wirkungen des Mobil- und Kommunikationsfunks» Eine Schriftenreihe der Kompetenzinitiative zum Schutz von Mensch, Umwelt und Demokratie e.V.
https://www.diagnose-funk.org/publikationen/dokumente-downloads/kompetenzinitiative-broschuerenreihe
Wirkungen von Elektrosmog auf Verkehrsunfälle: https://www.hansuelistettler.ch/elektrosmog/elektrosmog-im-verkehr/studie
Zum Thema Herzrhytmus hat Prof. Magda Havas, Trent University, publiziert https://magdahavas.com/pick-of-the-week-24-microwave-radiation-affects-the-heart/
Hochspannungsleitungen und Magnetfelder am Boden: http://people.ee.ethz.ch/~pascal/Hochspann/BBoden.gif

Hansueli Stettler.Bauökologie.Funkmesstechnik.Lindenstrasse 132.9016 St.Gallen.www.hansuelistettler.ch.info@hansuelistettler.ch