Bollingen: Mit Velo verunfallt

Am Freitag (24.04.2020), kurz vor 16:15 Uhr, ist ein 47-jähriger Mann mit seinem Velo auf dem Strandweg verunfallt. Er verletzte sich dabei unbestimmt.

Der 47-Jährige war mit seinem Velo in Richtung Schmerikon unterwegs. Aus bislang unbekannten Gründen stürzte er. Der Velofahrer wurde mit unbestimmten Verletzungen durch einen Rettungswagen ins Spital gebracht.

https://www.sg.ch/news/sgch_kantonspolizei/2020/04/bollingen--mit-velo-verunfallt.html

Sehr geehrte Herren, ich bitte um die Koordinate des Radfahrersturzes von Bollingen vom vergangenen Freitag:

Bollingen
Wurmsbach
Schweiz
Strandweg, Höhe Staff..
Ost: 708519
Nord: 230697

Vielen Dank und freundliche Grüsse

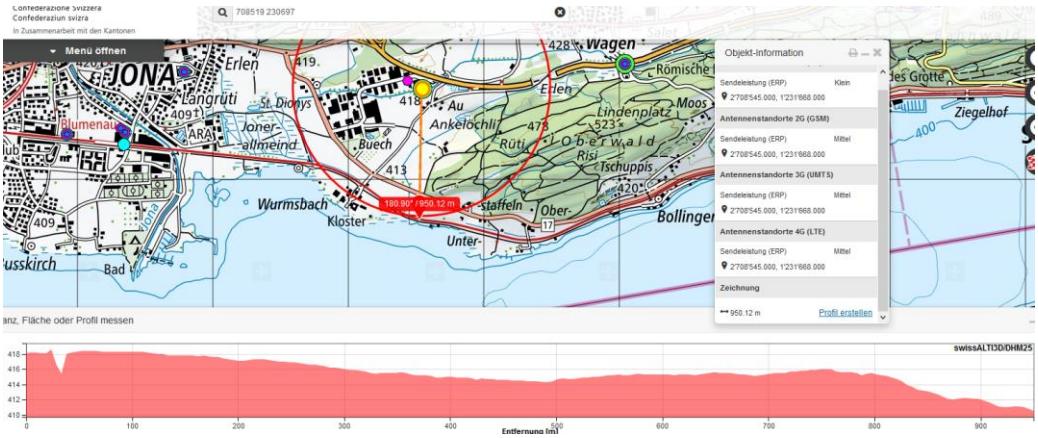

Fall / Sturz 1 an dieser Route 135 m nach dem Bahnübergang, aktueller Sturz 65 m nach Bachdole

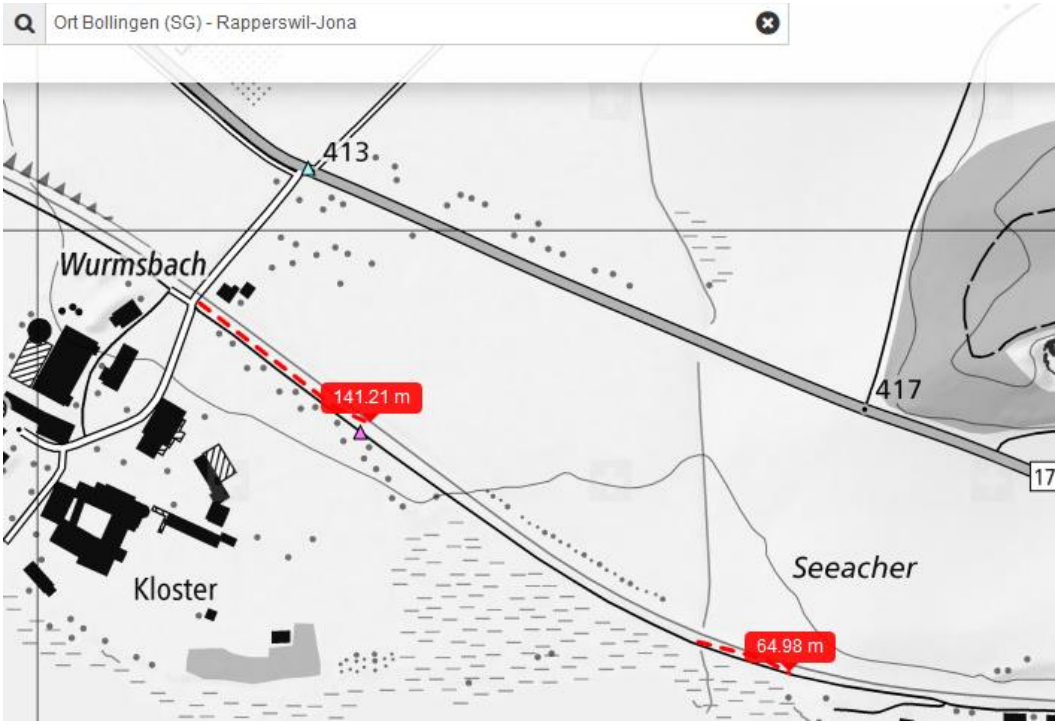

Die Strecke ist im Bereich der Kurve und der Bachdole etwa 4m tiefer als die Hügelkuppe

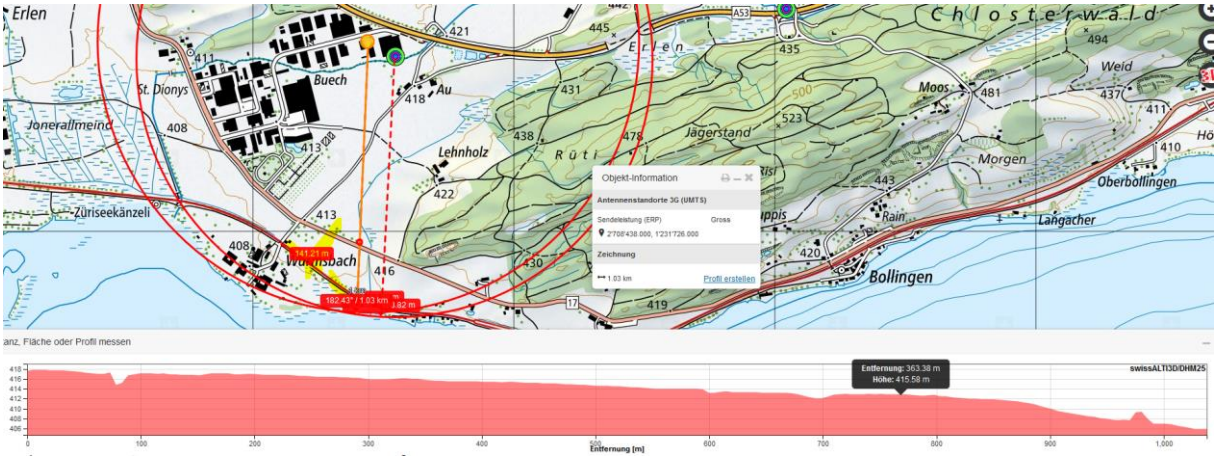

Die Radfahrer sind im gelben Bereich exponiert, anschliessend ist die Bahnböschung über die Kopfhöhe erhöht.



Die Sender stehen an der Strasse



Ein Doppelstandort

beim Kieswerk

Anfang des Radwegs sehr tiefe Werte

An dieser Stelle ist beim Baumgarten ein Hot-spot mit über 200 uW/m2 zu messen:

Die erste Allebaumreihe zeigt hier schwere Schäden und wurde bereits teilweise - erfolglos - ersetzt.
Am Ende der Allee 162 uW/m2, die dann laufend abnehmen mit zunehmender Vertiefung und Entfernung.

Der Sender Etzel ist hier zu messen

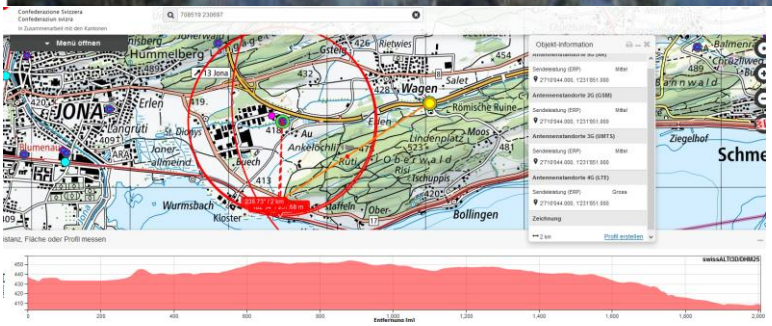
Confederazione Svizzera
Confederaziun svizra
Menü öffnen
Hummelberg
JONA
Erlen
Langrüti
Wurmsbach
Kloster
Wagen
Salet
Römische Ruine
Lindenplatz
Moos
Ankelochli
Buech
Tschuppis
Bollingen
Objekt-Information
Ziegelhof
Schme
Entfernung (m)

13 Jona
428
Bruggenfeld
521
Goldberg
415
489
Wagen
Moos
Buech
Oberwald
481
407
413
Staffeln
Ober-
bollingen
17
Bollingen
urmsbach
Nuolen
Sampel
Buechberg
Wangen-Lachen
515
630
409
A3
Wangen SZ
435
423
Holeneich
Objekt-Information
Antennenstandorte 5G (NR)
Sendeleistung (ERP)
Mitte
2'710'361.000, 1'228'036.000
Antennenstandorte 2G (GSM)
Sendeleistung (ERP)
Klei
2'710'361.000, 1'228'036.000
Antennenstandorte 3G (UMTS)
Sendeleistung (ERP)
Mitte
2'710'361.000, 1'228'036.000
Antennenstandorte 4G (LTE)
Sendeleistung (ERP)
Mitte
2'710'361.000, 1'228'036.000

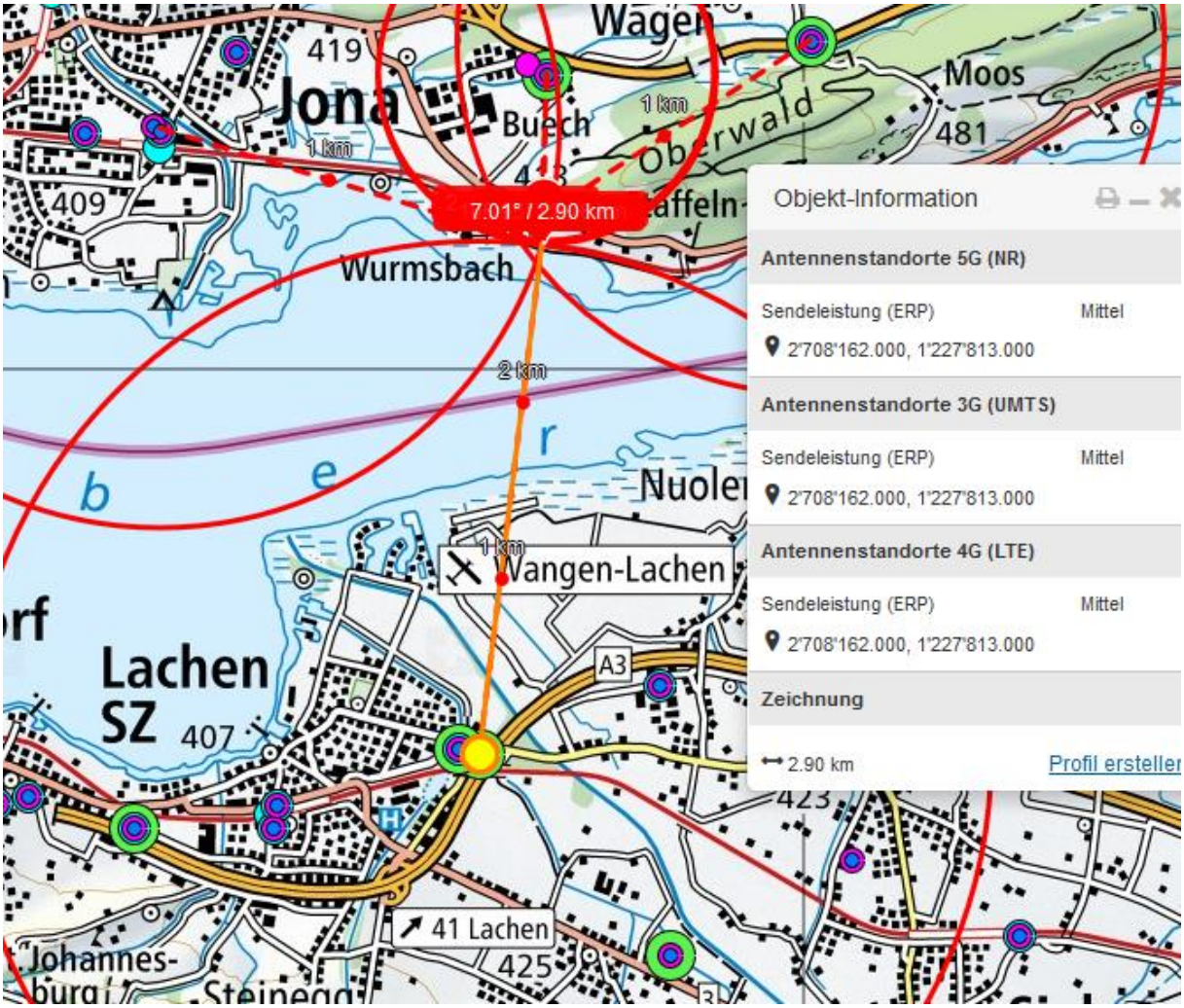

die Antenne westlich ist sichtbar. SR ca 280 und 60

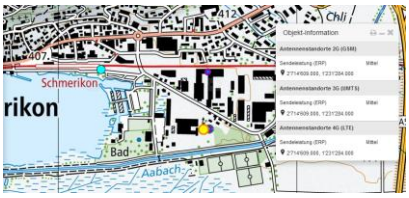
Objekt-Information
Antennenstandorte 2G (GSM)
Sendeleistung (ERP)
Mittel
2714908.000, 1231204.000
Antennenstandorte 3G (UMTS)
Sendeleistung (ERP)
Mittel
2714908.000, 1231204.000
Antennenstandorte 4G (LTE)
Sendeleistung (ERP)
Mittel
2714909.000, 1231204.000
Schmerikon
Bad
Aabach
407
412

Objekt-Information
Antennenstandorte 2G (GSM)
Sendeleistung (ERP)
Klein
2714922.000, 1231206.000
Antennenstandorte 3G (UMTS)
Sendeleistung (ERP)
Mittel
2714922.000, 1231206.000
Antennenstandorte 4G (LTE)
Sendeleistung (ERP)
Mittel
2714922.000, 1231206.000
Schmerikon
Bad
Aabach
407
412
411
Gross Allmeind

Objekt-Information
Antennenstandorte 3G (UMTS)
Sendeleistung (ERP)
Mittel
2714920.000, 1231525.000
Antennenstandorte 4G (LTE)
Sendeleistung (ERP)
Gross
2714920.000, 1231525.000
Schmerikon
Bad
Aabach
Aabachbrücke
407
411

Antennenstandorte 2G (GSM)
Sendeleistung (ERP)
Mittel
2714178.000, 1231536.000
Schmerikon
Bad
Aabach
Härti
Aabachbrücke
407
411