

Incidente della circolazione nel Mendrisotto


30.08.2017

Oggi, poco dopo le 16, un **automobilista 68enne** domiciliato nel Mendrisotto, circolava sull'autostrada A2 in **direzione sud**. Giunto all'altezza dell'area di servizio autostradale a Coldrerio, per cause che l'inchiesta di polizia dovrà stabilire, ha sbandato sulla destra uscendo dal campo stradale, e finendo la sua corsa capovolto a lato della carreggiata. Sul posto, i soccorritori del SAM di Mendrisio e della Croce Verde di Lugano che, dopo aver prestato i primi soccorsi ai feriti li hanno trasportati in ambulanza all'ospedale. Il conducente ha riportato leggere ferite, mentre la passeggera anteriore ha riportato ferite di una certa gravità ad una gamba.

[http://www4.ti.ch/di/pol/comunicazioni/comunicati-stampa/dettaglio-comunicati-stampa/?user_polizia_pi1\[newsId\]=159351](http://www4.ti.ch/di/pol/comunicazioni/comunicati-stampa/dettaglio-comunicati-stampa/?user_polizia_pi1[newsId]=159351)

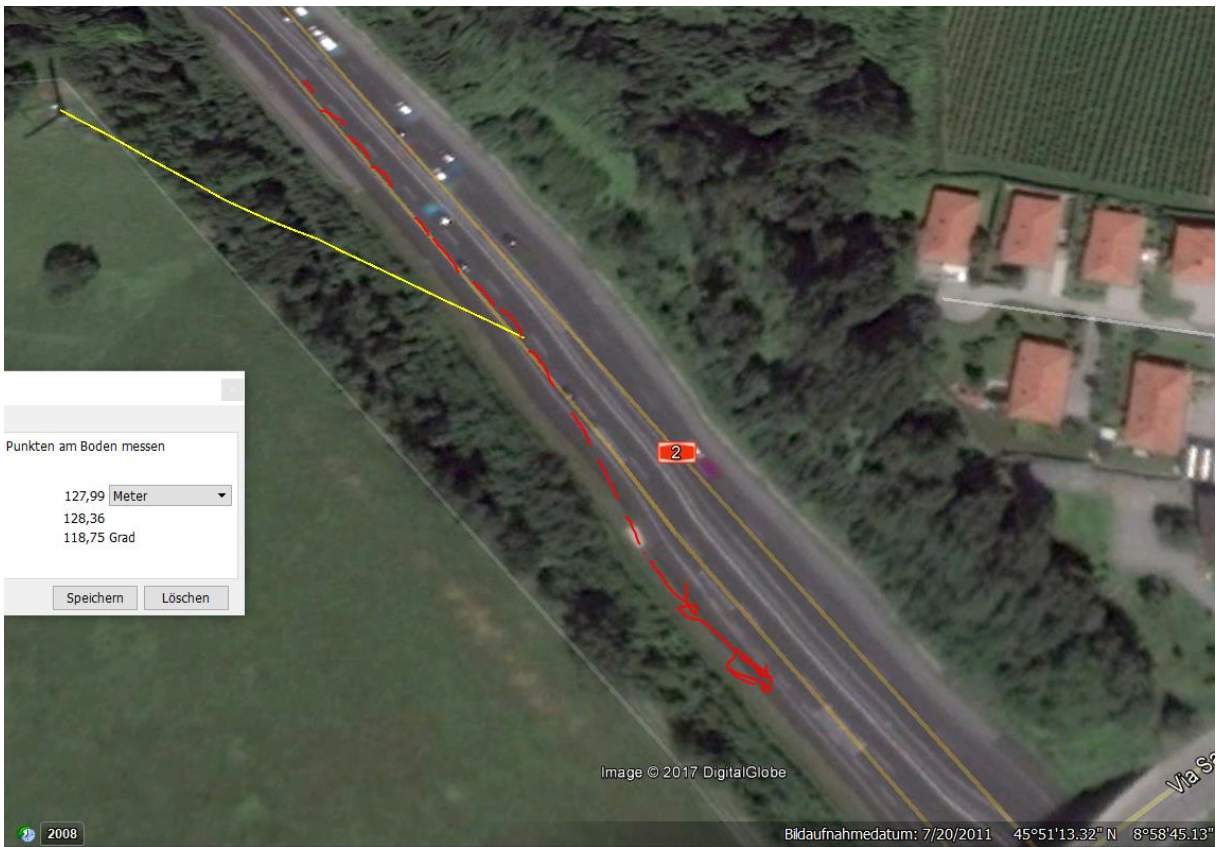

TICINO ONLINE

COLDRETERIO - Un incidente avvenuto verso le 16:10 sull'autostrada A2, tra Mendrisio e l'area di servizio di Coldrerio, sta provocando disagi al traffico.

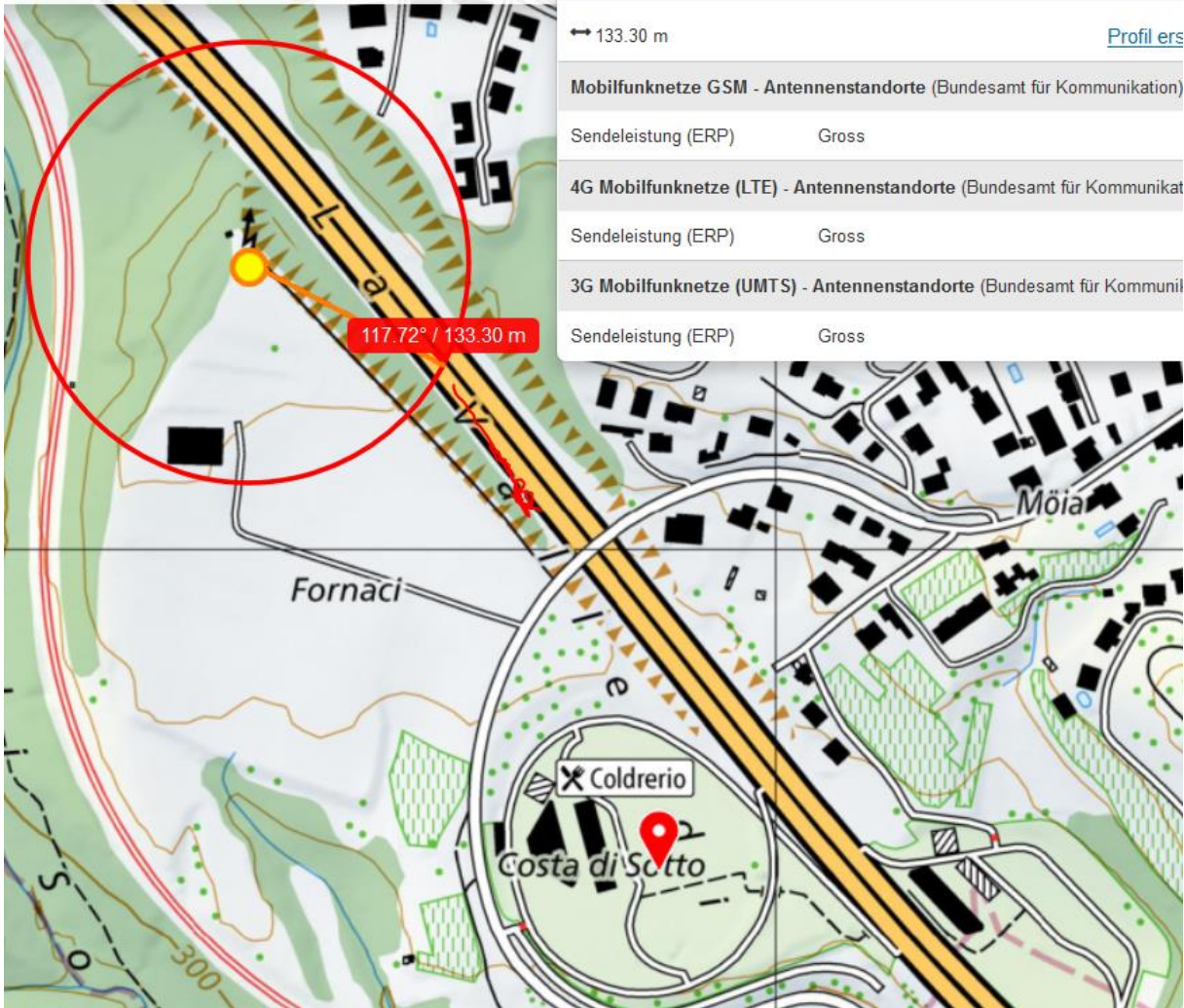


Rescue Media

Nicht in Leitplanke, sondern bereits 20m früher im Gebüsch gelandet.



Rastplatzareal Coldrerio (TI) - Coldrerio



Objektinformationen

Zeichnung

↔ 133.30 m

[Profil ers](#)

Mobilfunknetze GSM - Antennenstandorte (Bundesamt für Kommunikation)

Sendeleistung (ERP) Gross

4G Mobilfunknetze (LTE) - Antennenstandorte (Bundesamt für Kommunikat)

Sendeleistung (ERP) Gross

3G Mobilfunknetze (UMTS) - Antennenstandorte (Bundesamt für Kommunikat)

Sendeleistung (ERP) Gross



idea

© 2017 Google

Bildaufnahmedatum: 11/2014 45°51'08.13" N 8°58'49.68" O Höhe 349

