Selbstunfall: Autolenker kollidiert mit Verkehrsinsel

11.09.2017 15:04

Am Montagmorgen, 11. September 2017, gegen 06.15 Uhr, ereignete sich auf der Hauptstrasse in Tenniken BL ein Selbstunfall eines Autolenkers. Der Mann blieb unverletzt.

Gemäss den bisherigen Erkenntnissen der Polizei Basel-Landschaft fuhr ein 47-jähriger Autolenker von Diegten herkommend auf der Hauptstrasse in Richtung Sissach. Eingangs Tenniken kollidierte der Lenker, aus bisher nicht restlos geklärten Gründen, mit einer begrünten Verkehrsinsel und überfuhr deren beiden Signalisationen. Nach rund 30 Meter kam das Fahrzeug auf der Hauptstrasse zum Stillstand.

Der Lenker blieb beim Unfall unverletzt. Das Auto erlitt Totalschaden und musste durch ein Abschleppunternehmen aufgeladen werden.

Der genaue Unfallhergang wird von Spezialisten der Polizei Basel-Landschaft untersucht. Während der Sachverhaltsaufnahme musste die Hauptstrasse komplett gesperrt werden. Der Verkehr wurde örtlich umgeleitet.



https://www.baselland.ch/politik-und-behorden/direktionen/sicherheitsdirektion/polizei/polizeimeldungen/selbstunfall-autolenker-kollidiert-mit-verkehrsinsel


Google

© 2017 Google
© 2009 GeoBasis-DE/BKG
© 2017 Google
Bildaufnahmedatum: 8/2014 47°26'05.19" N 7°48'

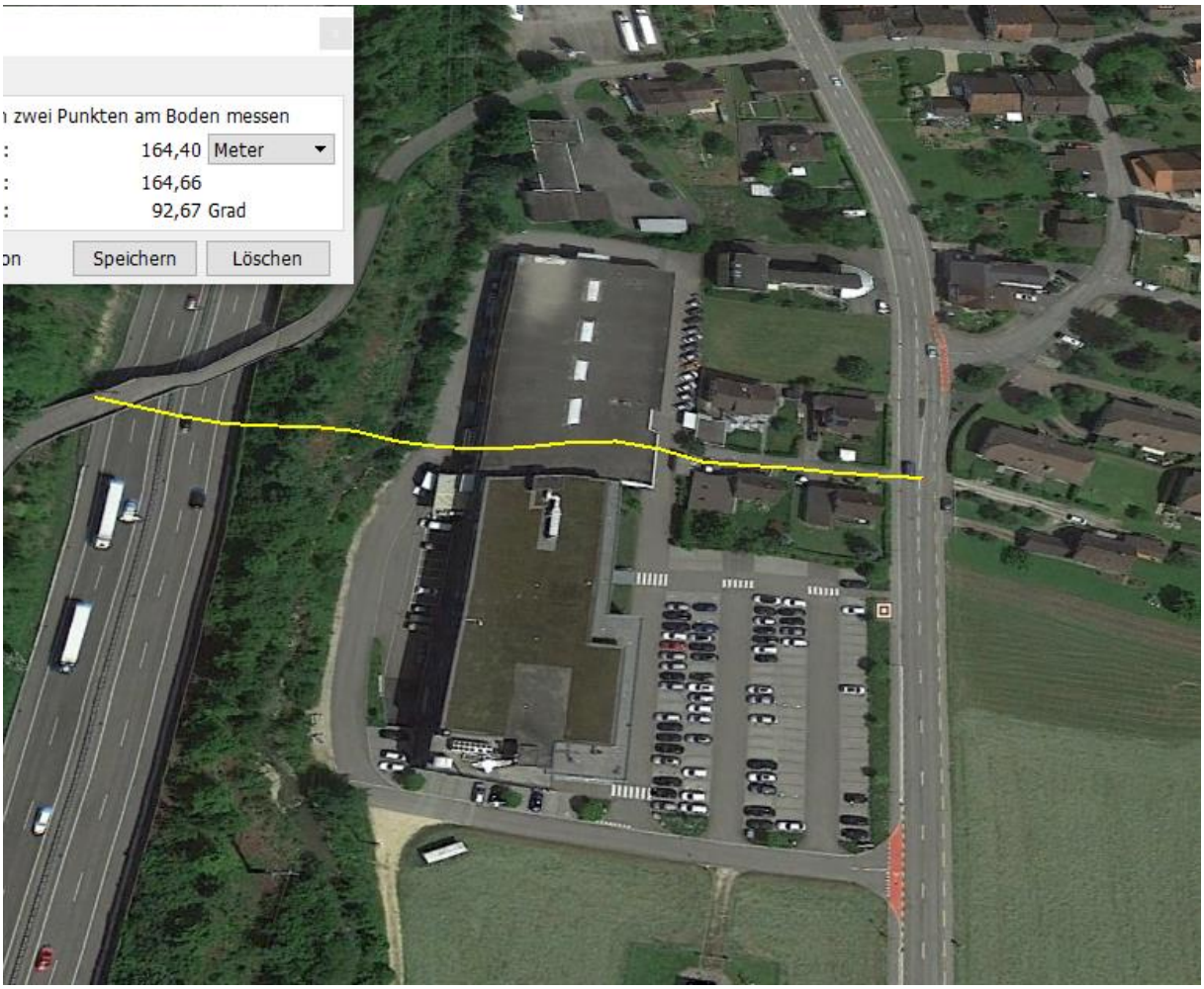
zwei Punkten am Boden messen
164,40 Meter
164,66
92,67 Grad
Speichern
Löschen

© 2017 Google
© 2017 Google
© 2009 GeoBasis-DE/BKG
Problem melden
Google Ea
47°26'04.90" N 7°48'33.64" O Höhe 435 m sichthöhe

Auf dem Industriegebäude sind die Lüftungsanlagen rechts der Erschliessungszone,

Deshalb ist die graue Struktur <u>über dem 2.Fenster die Sendeanlage an der hinteren Böschung</u>.

Biegungen am Dach sind möglich.

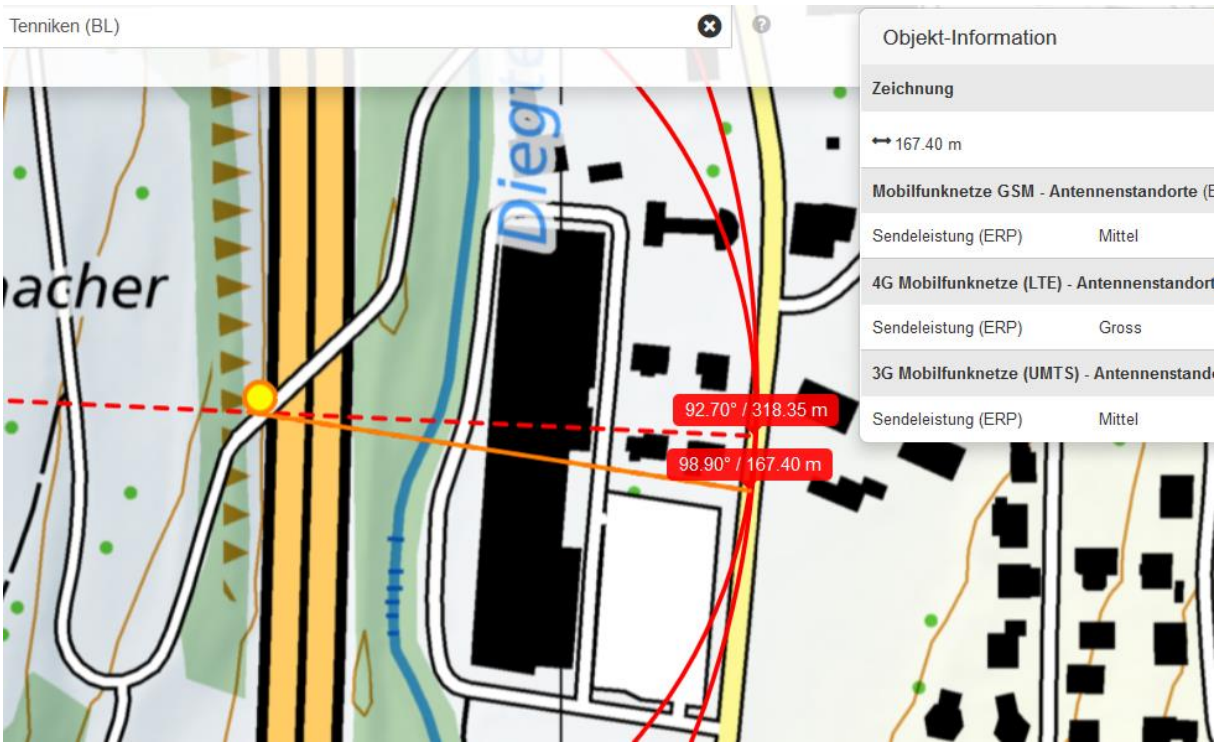

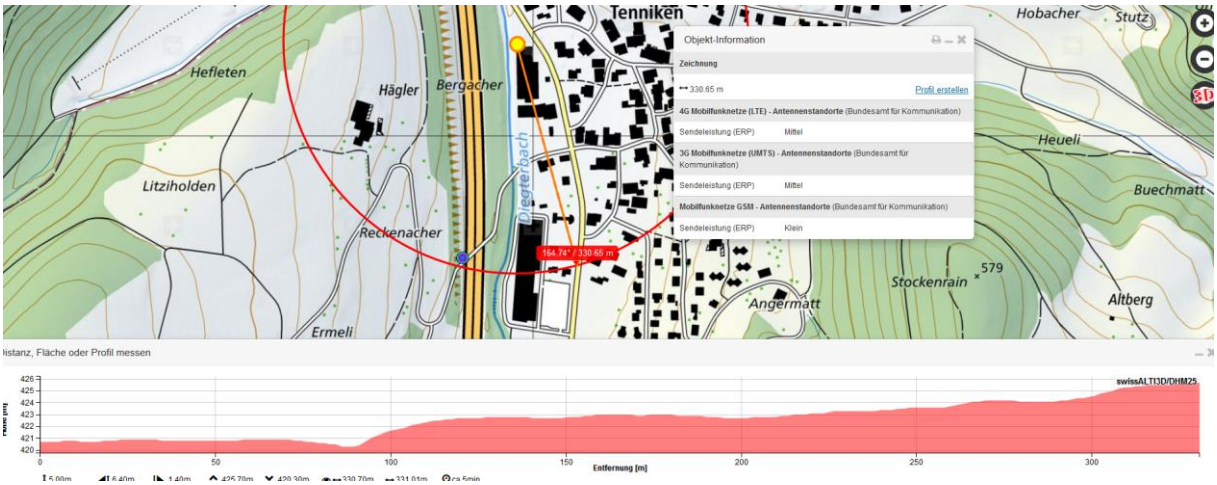

Dieser Sender wird im Bereich kurz vor dem Unfall schattiert.

-4°
© 2017 Google
Google
Bildaufnahmedatum: 8/2014 47°26'16.26" N 7°48'32.88" O Höhe 457 m

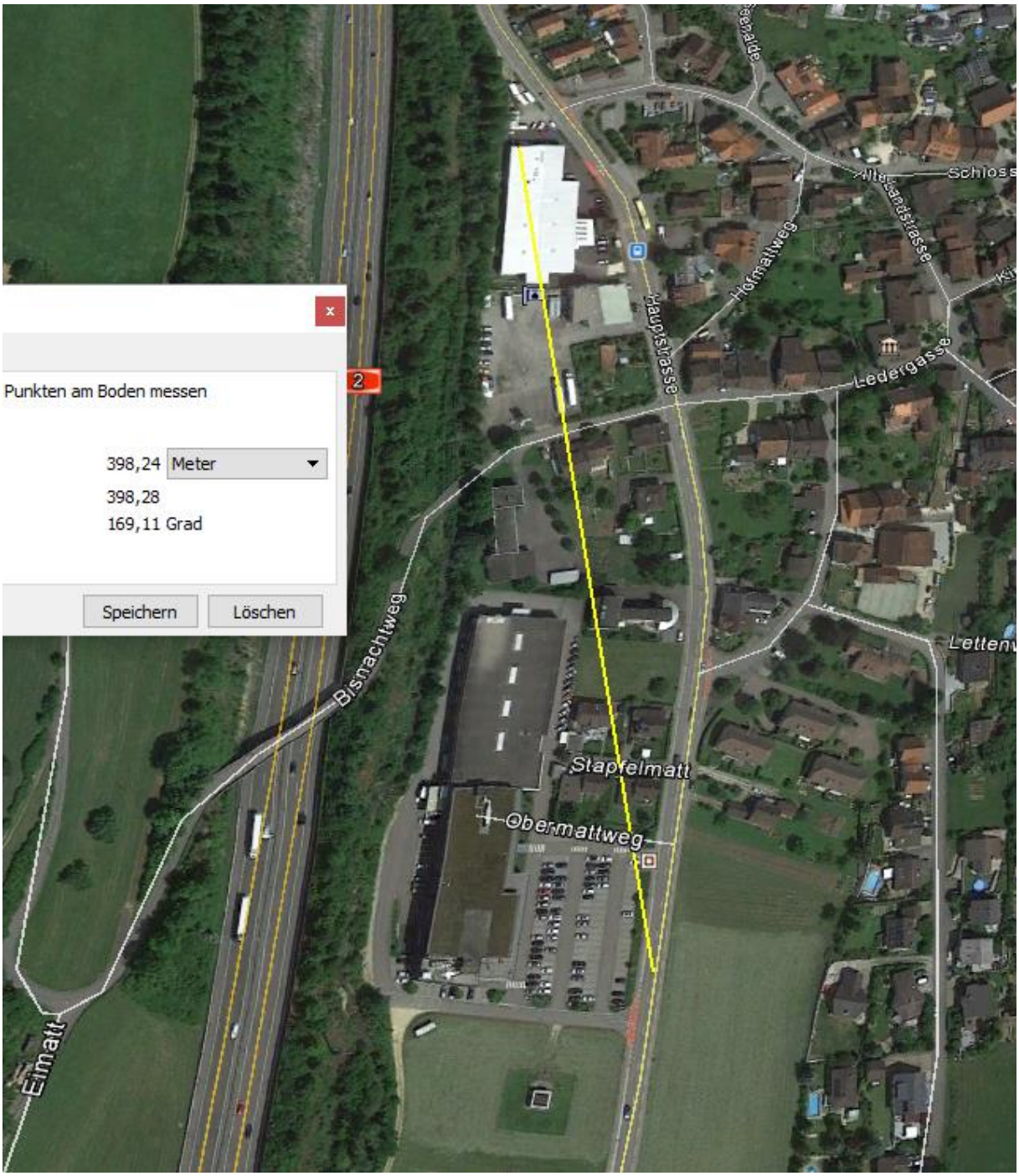
Punkten am Boden messen
398,24 Meter
398,28
169,11 Grad
Speichern
Löschen
Hauptstrasse
Hofmattweg
Ledergasse
Bisnachtweg
Stapfelmatt
Obermattweg
Elmatt