Visperterminen: Verkehrsunfall fordert ein Todesopfer

Am Montag, 29. Juni 2020 gegen 15:45 Uhr, ereignete sich auf einer Forststrasse oberhalb von Visperterminen ein Verkehrsunfall. Ein Mann kam dabei ums Leben.

Ein 48-jähriger Mann fuhr mit seiner Frau und seinem Sohn mit einem Geländewagen auf der Forststrasse vom Weiler Bodmen bergwärts in Richtung Alpe Gritte. Beim Befahren einer leichten Rechtskurve kam der Geländewagen aus derzeit nicht geklärten Gründen von der Fahrbahn ab und rutschte auf der steilen Böschung ab. In der Folge überschlug sich das Fahrzeug mehrmals und kam nach ca. 85 Meter an einem Baum zum Stillstand.

Die 48-jährige Ehefrau und der 18-jährige Sohn wurden verletzt mit einem Helikopter ins Spital Sitten geflogen. Der Fahrzeuglenker erlag noch auf der Unfallstelle seinen schweren Verletzungen.

Beim Opfer handelt es sich um einen 48-jährigen Schweizer mit Wohnsitz im Kanton Solothurn.

Die Staatsanwaltschaft hat in Zusammenarbeit mit der Kantonspolizei Wallis eine Untersuchung eingeleitet.

Eingesetzte Mittel: Kantonspolizei – Feuerwehr Visperterminen – Rettungskolonne – Kantonale Walliser Rettungsorganisation (KWRO) – Notarzt – Air-Zermatt und Air- Glaciers (3 Helikopter)

https://www.polizeiwallis.ch/medienmitteilungen/visperterminen-verkehrsunfall-fordert-ein-todesopfer/

Bonjour Mesdames et Messieurs

je recherche les accidents en relation de possibles influences du reseau mobile.
Dans le cas de l accident du lundi, chemin forestier direction alpe gritte, je vous prie de me nommer les coordonnes de la chute.

Merci ce votre soutien - et une bonne journee.

Guten Tag Herr Stettler
Sie finden untenstehend die Koordinaten zum tödlichen Verkehrsunfall oberhalb Visperterminen.

3932 Visperterminen , Häischalpji Koordinaten: 637237/1123895

Freundliche Grüsse. KANTONSPOLIZEI WALLIS Einheit Kommunikation und Prävention

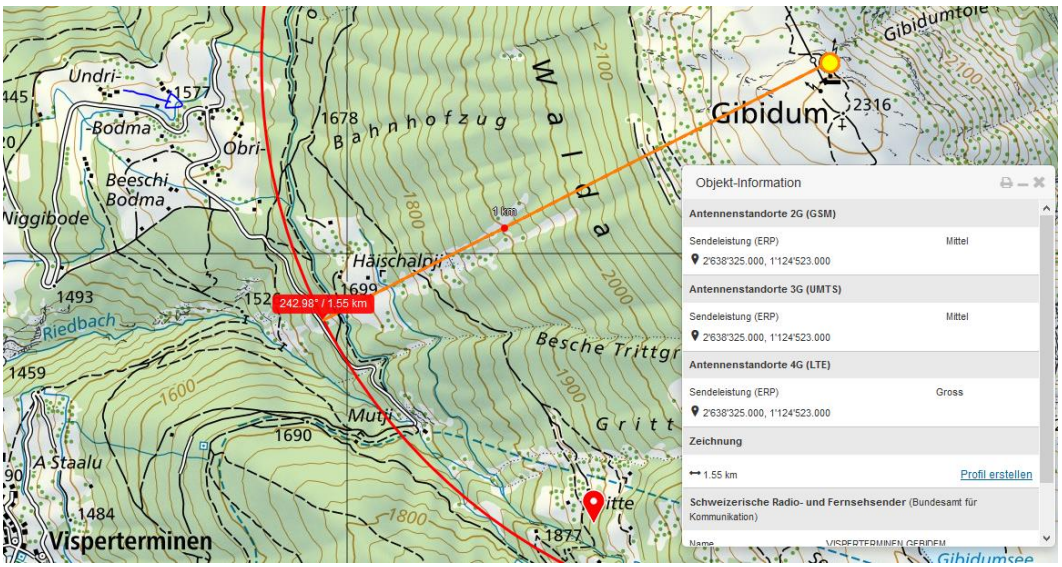

Hier ist von oben fast baumfreie Einstrahlung und die Fallstrecke könnte dem Bild entsprechen.

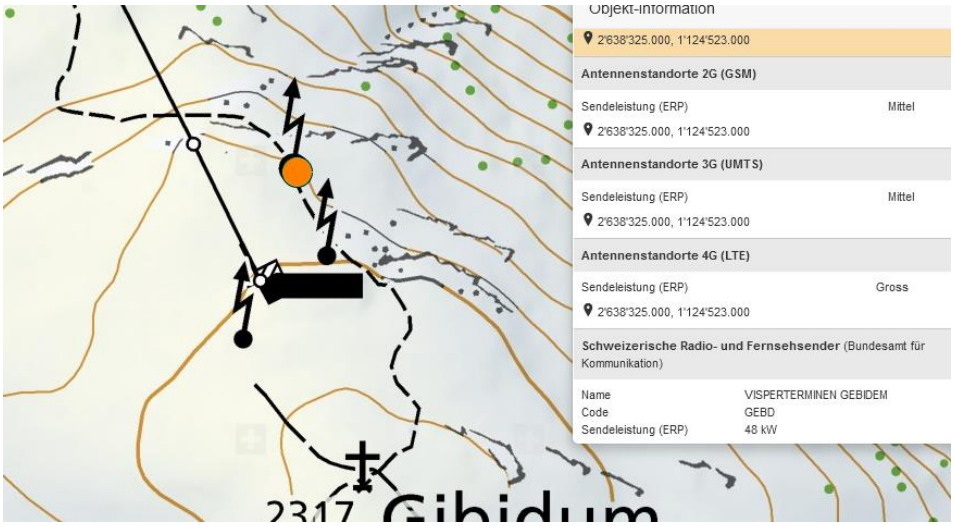

Der aufwendige Gebirgsstandort vereint in der Regel alle Betreiber, siehe Technikinstallationen

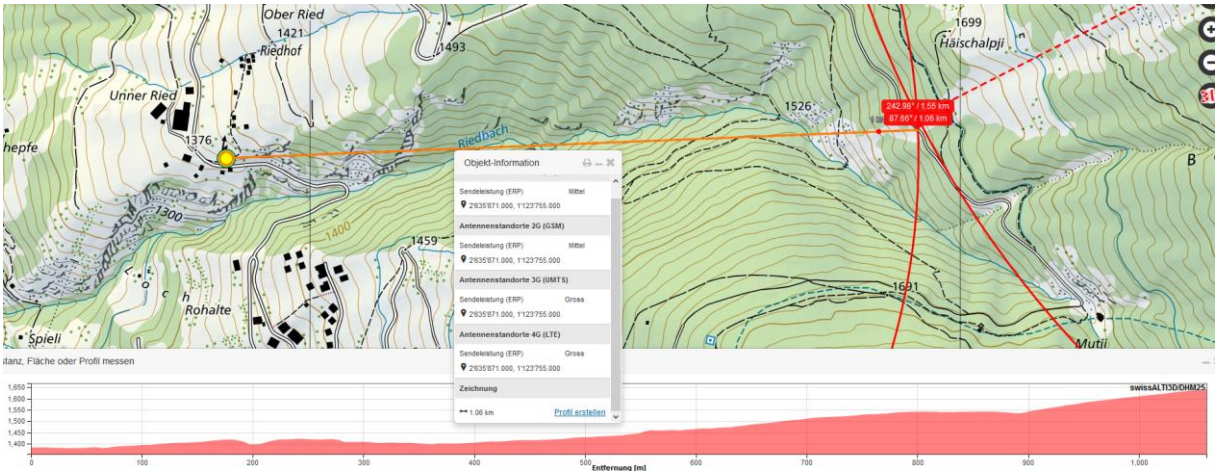

Auch der Sender aus dem Tal strahlt hier ein. Wiese statt abschirmender Wald ist unterhalb.

In der Nacht war Regen, zum Unfallzeitpunkt wieder strahlendes Wetter gemäss Polizeibild.

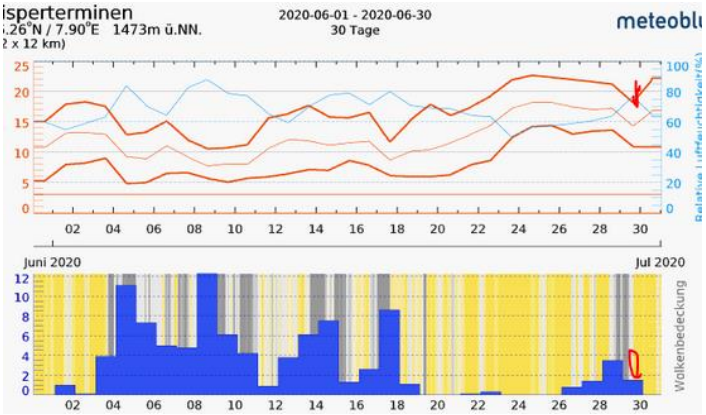

Eine medizinische Ursache ist wahrscheinlicher als eine spontane / unerwartete Verschlechterung der Wegqualität.

Zum Verständnis der neurologisch/medizinischen Abläufe bei solchen Unfällen:

Niels Kuster et al. **NFP 57** http://www.snf.ch/SiteCollectionDocuments/nfp/nfp57/nfp57_synthese_d.pdf Mobilfunk bewirkt Veränderungen der Hirnströme

«Der unklare Unfall in der Verkehrsmedizin» (AGU-Seminar 2015) Dr. Ulfert Grimm Fachbereich Verkehrsmedizin Institut für Rechtsmedizin St.Gallen http://agu.ch/1.0/pdf/agu-seminar15.pdf

«Wirkungen des Mobil- und Kommunikationsfunks» Eine Schriftenreihe der Kompetenzinitiative zum Schutz von Mensch, Umwelt und Demokratie e.V.

https://www.diagnose-funk.org/publikationen/dokumente-downloads/kompetenzinitiative-broschuerenreihe

Wirkungen von Elektrosmog auf Verkehrsunfälle: https://www.hansuelistettler.ch/elektrosmog/elektrosmog-im-verkehr/studie

Zur Möglichkeit der Messung von Sendeleistungen 5G: https://www.gigaherz.ch/5g-alarmierende-resultate-erster-testmessungen/

Zum Thema Herzrhythmus hat Prof. Magda Havas, Trent University, publiziert https://magdahavas.com/pick-of-the-week-24-microwave-radiation-affects-the-heart/

Hochspannungsleitungen und Magnetfelder am Boden: http://people.ee.ethz.ch/~pascal/Hochspann/BBoden.gif

Hansueli Stettler.Bauökologie.Funkmesstechnik.Lindenstrasse 132.9016 St.Gallen.www.hansuelistettler.ch.info@hansuelistettler.ch