Personenwagen landet bei Selbstunfall auf dem Dach

16.09.2017 09:41

Münchenstein BL. In der Nacht von Freitag auf Samstag, am 16. September 2017, gegen 04.25 Uhr, ereignete sich beim Heiligholzkreisverkehr in Münchenstein BL ein Selbstunfall eines Autolenkers. Verletzt wurde niemand.

Gemäss den bisherigen Erkenntnissen der Polizei Basel-Landschaft fuhr der 33-jährige Autolenker auf der Emil Frey Strasse in Münchenstein. Beim Kreisverkehr „“Heiligholz“, kollidierte er aus bisher nicht restlos geklärten Gründen mit der dort befindlichen Betonmauer. Durch die Kollision überschlug sich der Personenwagen. Dieser kam schlussendlich auf den Tramgeleisen, auf dem Dach liegend, zum Stillstand. Der Lenker blieb beim Unfall unverletzt.

Die beim Lenker durchgeführte Atemalkoholmessung ergab einen Wert von 0,79 mg/L. Das Auto erlitt Totalschaden und musste durch ein Abschleppunternehmen aufgeladen und abtransportiert werden.

Der Tramverkehr war während rund einer Stunde unterbrochen.

Der genaue Unfallhergang wird durch die Polizei und Staatsanwaltschaft untersucht.

https://www.baselland.ch/politik-und-behorden/direktionen/sicherheitsdirektion/polizei/polizeimeldungen/personenwagen-landet-bei-selbstunfall-auf-dem-dach


© 2017 Google
© 2009 GeoBasis-DE/BKG
© 2017 Google
Bildaufnahmedatum: 9/2013 47°30'58.01" N 7°36'12.03" O

© 2017 Google
© 2009 GeoBasis-DE/BKG
© 2017 Google
47°30'58.69" N 7°36'13.44" O

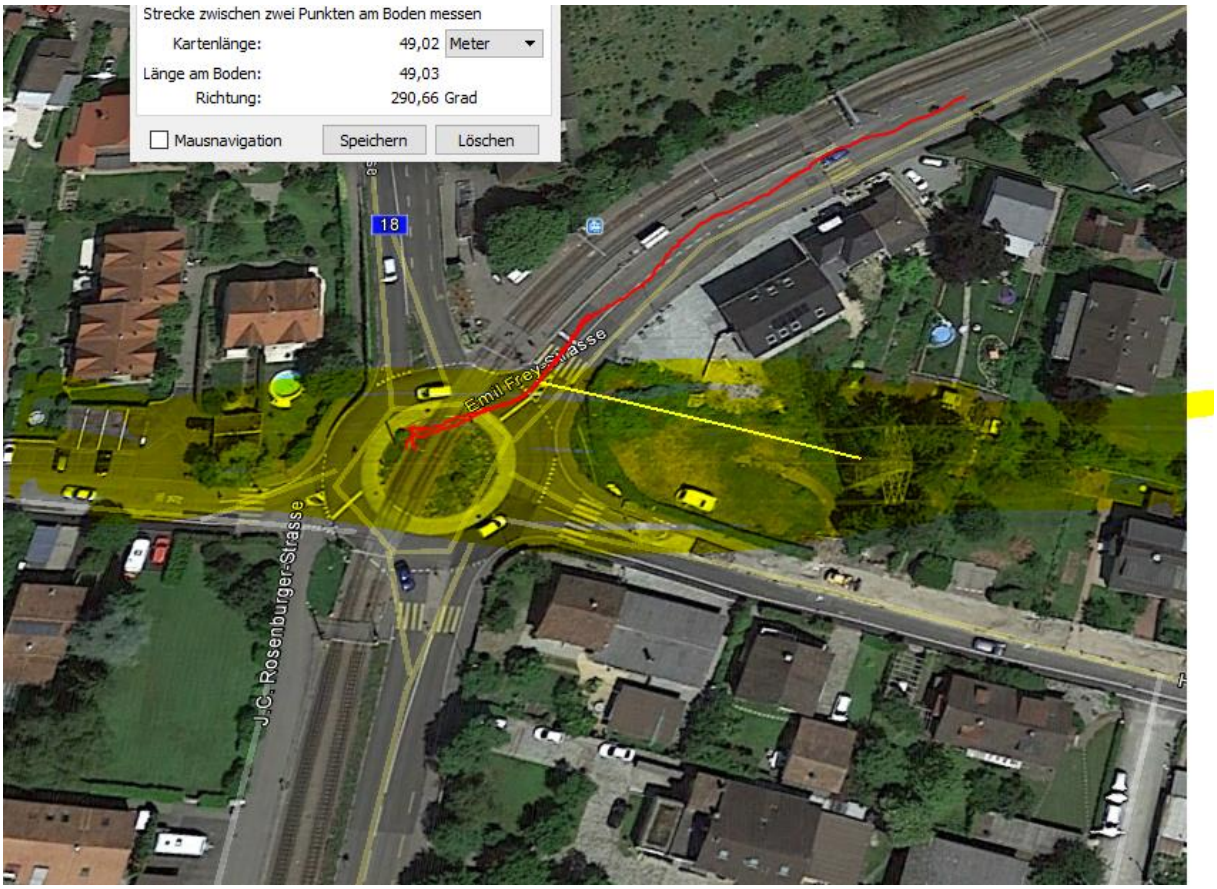
Strecke zwischen zwei Punkten am Boden messen
Kartenlänge: 49,02 Meter
Länge am Boden: 49,03
Richtung: 290,66 Grad
Mausnavigation
Speichern
Löschen
18
Emil Freyer Strasse
J.C. Rosenburger-Strasse

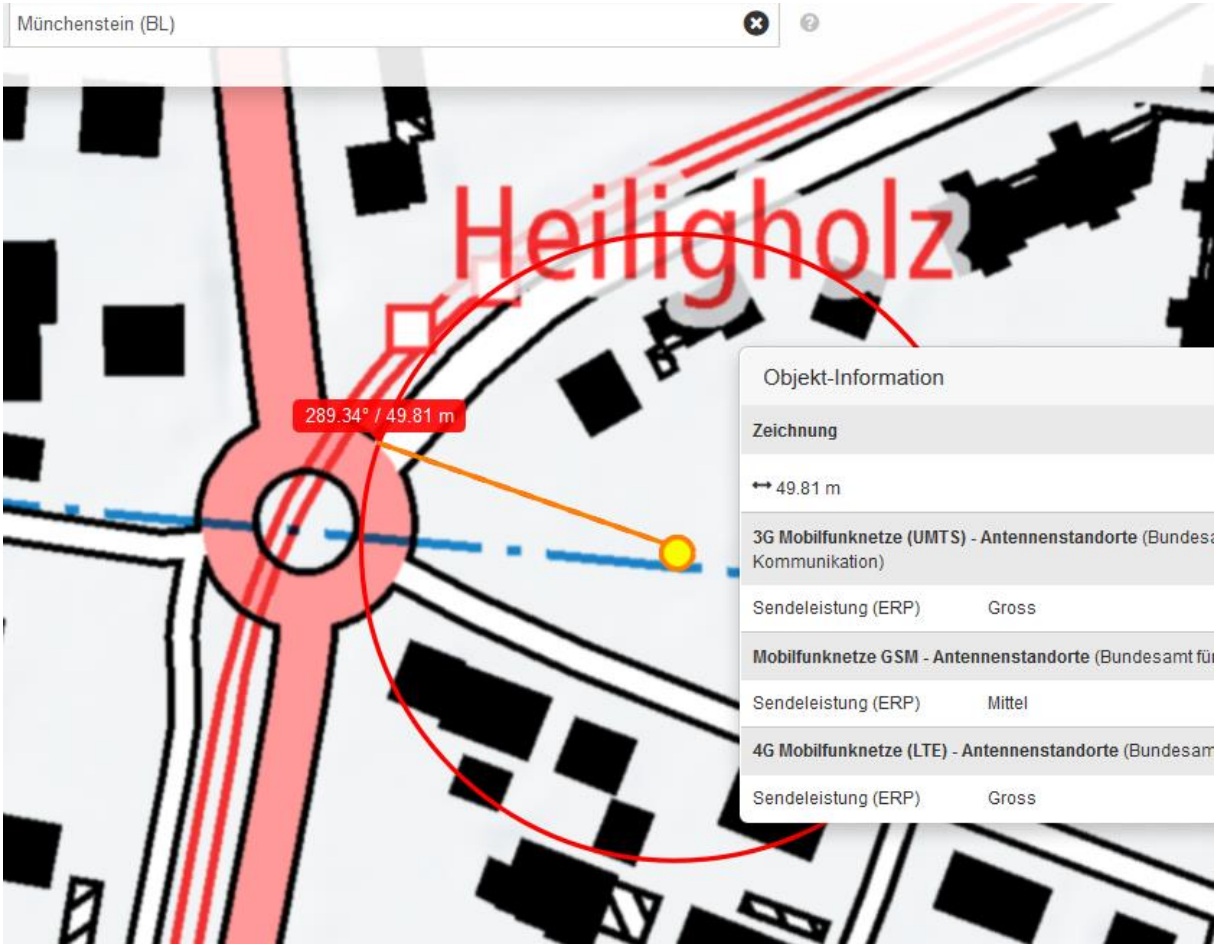
Münchenstein (BL)
Heiligholz
289.34° / 49.81 m
Objekt-Information
Zeichnung
49.81 m
3G Mobilfunknetze (UMTS) - Antennenstandorte (Bundes
Kommunikation)
Sendeleistung (ERP) Gross
Mobilfunknetze GSM - Antennenstandorte (Bundesamt fü
Sendeleistung (ERP) Mittel
4G Mobilfunknetze (LTE) - Antennenstandorte (Bundesam
Sendeleistung (ERP) Gross