Pontresina: Motorradfahrer bei Sturz verletzt

Am späteren Dienstagnachmittag (15.9.20) ist auf der Berninastrasse ein Motorradfahrer gestürzt. Dabei verletzte er sich mittelschwer.

Der 47-Jährige fuhr kurz nach 16.50 Uhr von Pontresina kommend über die Hauptstrasse H29 in Richtung Bernina Hospiz. Nach der Talstation Lagalb geriet das Motorrad in einer Linkskurve rechts neben die Fahrbahn und verliess die Strasse. Dabei stürzten Lenker und Motorrad eine Böschung hinunter, überquerten eine Entwässerungsrinne und blieben schlussendlich nach rund dreissig Metern unter einem Hochspannungsmast liegen. Der Italiener zog sich beim Sturz mittelschwere Verletzungen zu und wurde mit einer Ambulanz des Centro Sanitario Valposchiavo ins Spital nach Samedan überführt. Das Motorrad wurde beschädigt und musste aufgeladen und abtransportiert werden. Die Kantonspolizei Graubünden klär die Unfallursache ab.

https://www.gr.ch/DE/institutionen/verwaltung/djsg/kapo/aktuelles/medien/2020/Seiten/202009162.aspx

Die engere Unfall-Ausgangslage ist faktisch unter der Hochspannungsleitung, die er bereits vor 500m letztmals querte.

Die involvierten Sender haben hier eine Hauptstrahlrichtung zum weiteren Verlauf der Bernina-Strasse, die Ausgangslage befindet sich jeweils in den Hauptstrahlzentren:

Google Earth

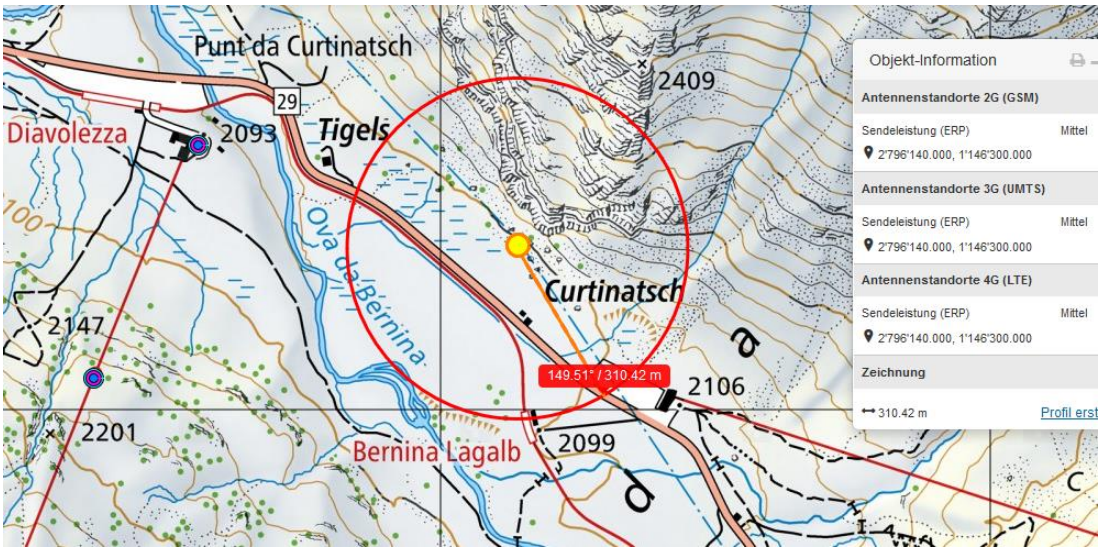
Punt da Curtinatsch
29
Diavolezza
2093
Tigels
2409
Ova da Bernina
Curtinatsch
2147
149.51° / 310.42 m
2106
2201
Bernina Lagalb
2099
Objekt-Information
Antennenstandorte 2G (GSM)
Sendeleistung (ERP)
Mittel
2'796'140.000, 1'146'300.000
Antennenstandorte 3G (UMTS)
Sendeleistung (ERP)
Mittel
2'796'140.000, 1'146'300.000
Antennenstandorte 4G (LTE)
Sendeleistung (ERP)
Mittel
2'796'140.000, 1'146'300.000
Zeichnung
310.42 m
Profil erst

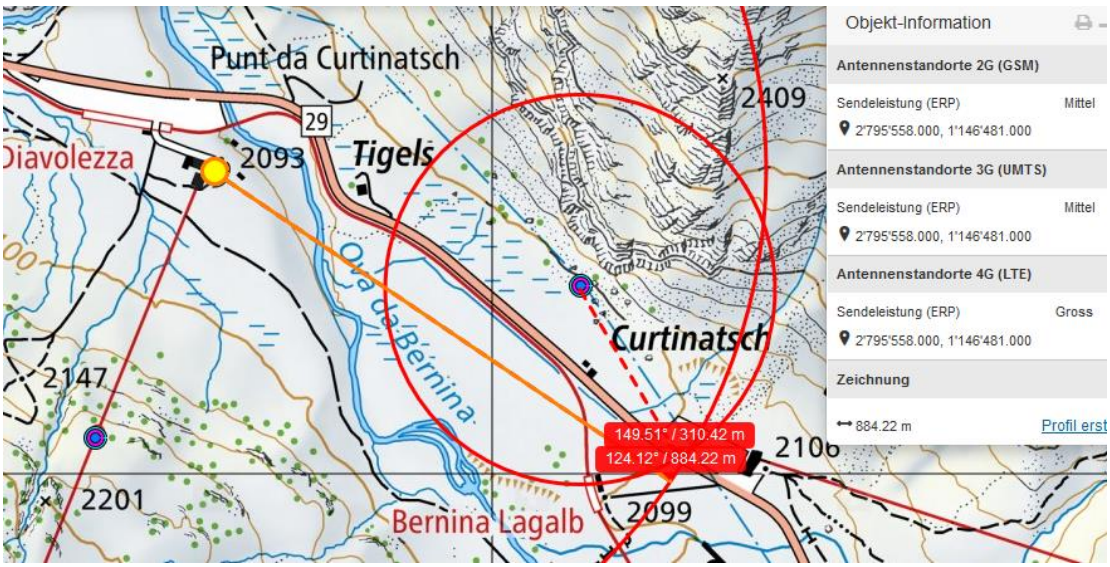
Punt da Curtinatsch
29
Diavolezza
2093
Tigels
2409
Ova da Bernina
Curtinatsch
2147
149.51° / 310.42 m
124.12° / 884.22 m
2106
2201
Bernina Lagalb
2099
Objekt-Information
Antennenstandorte 2G (GSM)
Sendeleistung (ERP)
Mittel
2'795'558.000, 1'146'481.000
Antennenstandorte 3G (UMTS)
Sendeleistung (ERP)
Mittel
2'795'558.000, 1'146'481.000
Antennenstandorte 4G (LTE)
Sendeleistung (ERP)
Gross
2'795'558.000, 1'146'481.000
Zeichnung
884.22 m
Profil erst

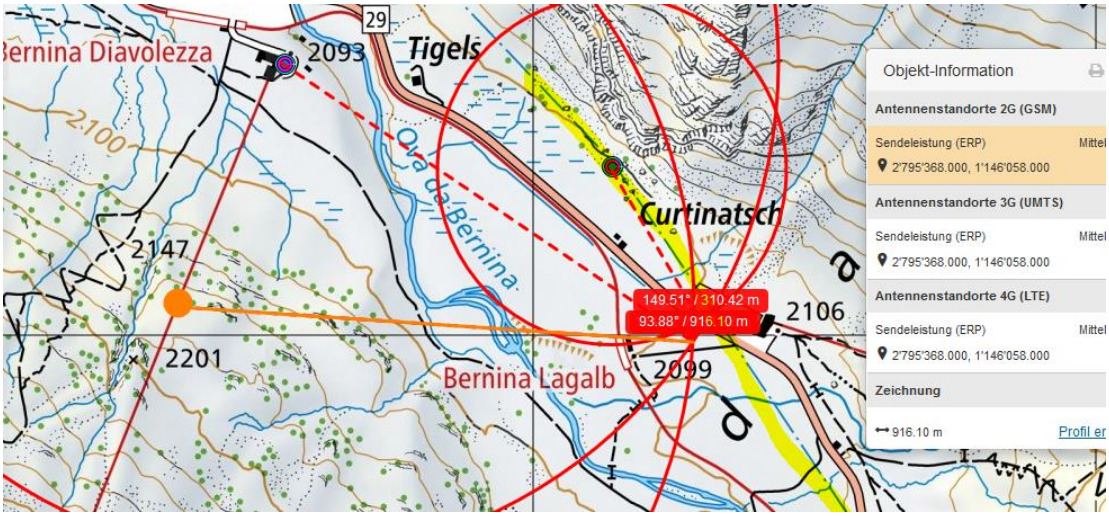

Wetter trocken, Strahlung ungedämpft. Die Transportleitungen der Ebene 1 sind im Gebirge in der Regel permanent im Stromaustausch Nord-Süd aktiv:

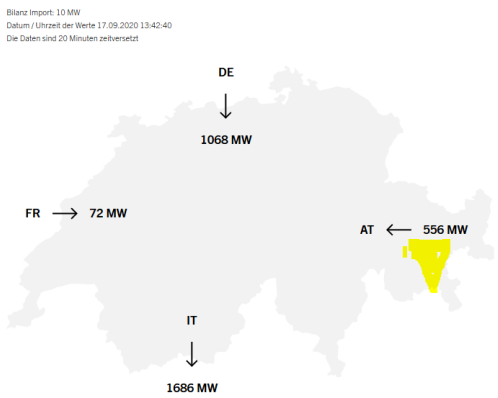

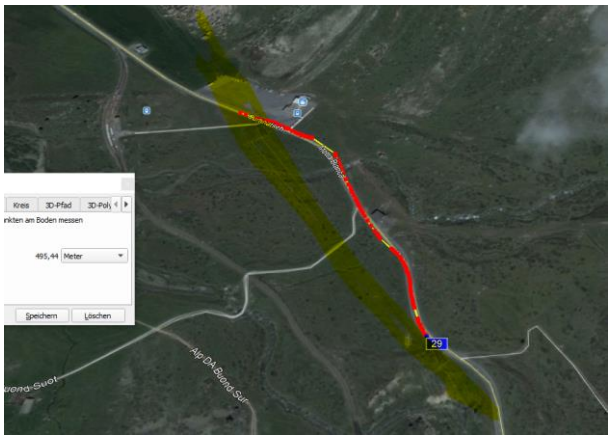

Zum Verständnis der neurologisch/medizinischen Abläufe bei solchen Unfällen:

Niels Kuster et al. **NFP 57** http://www.snf.ch/SiteCollectionDocuments/nfp/nfp57/nfp57_synthese_d.pdf
Mobilfunk bewirkt Veränderungen der Hirnströme

«Der unklare Unfall in der Verkehrsmedizin» (AGU-Seminar 2015) Dr. Ulfert Grimm Fachbereich Verkehrsmedizin Institut für Rechtsmedizin St.Gallen http://agu.ch/1.0/pdf/agu-seminar15.pdf

«Wirkungen des Mobil- und Kommunikationsfunks» Eine Schriftenreihe der Kompetenzinitiative zum Schutz von Mensch, Umwelt und Demokratie e.V.

https://www.diagnose-funk.org/publikationen/dokumente-downloads/kompetenzinitiative-broschuerenreihe

Wirkungen von Elektrosmog auf Verkehrsunfälle: https://www.hansuelistettler.ch/elektrosmog/elektrosmog-im-verkehr/studie

Zum Thema Herzrhythmus hat Prof. Magda Havas, Trent University, publiziert https://magdahavas.com/pick-of-the-week-24-microwave-radiation-affects-the-heart/

Hochspannungsleitungen und Magnetfelder am Boden: http://people.ee.ethz.ch/~pascal/Hochspann/BBoden.gif

Hansueli Stettler.Bauökologie.Funkmesstechnik.Lindenstrasse 132.9016 St.Gallen.www.hansuelistettler.ch.info@hansuelistettler.ch