LKW kippt auf der A12 in Bern-Forsthaus

Auf der A12 ist am Montag im Bereich Forsthaus ein LKW verunglückt. Der Lenker wurde verletzt. Es kam zu erheblichen Verkehrsbehinderungen.

Der LKW verunfallte am Montag im Bereich Forsthaus. Der Lenker wurde verletzt.
Foto: Kapo Bern/zvg

Am Montag kam es gegen 10.35 Uhr zu einem schweren Unfall auf der Autobahn A12 im Bereich Forsthaus. Gemäss aktuellen Erkenntnissen war ein Lastwagen auf der A12 von Bümpliz herkommend in Richtung Zürich unterwegs, als er auf Höhe Forsthaus in einer Rechtskurve die Leitplanke touchierte und kippte.

Der Lastwagen kam quer zur Fahrbahn auf der Seite liegend zum Stillstand, sodass der Pannen- und der Normalstreifen blockiert waren. Das Fahrzeug verlor einen Teil der Ladung. Der Lastwagenlenker wurde beim Unfall verletzt und mit einer Ambulanz ins Spital gebracht.

www.bernerzeitung.ch/lkw-unfall-auf-a12-in-bern-forsthaus-341216572890

https://www.police.be.ch/de/start/themen/news/medienmitteilungen.html?newsID=ade6f107-06e5-4a08-8790-21825eac18e7

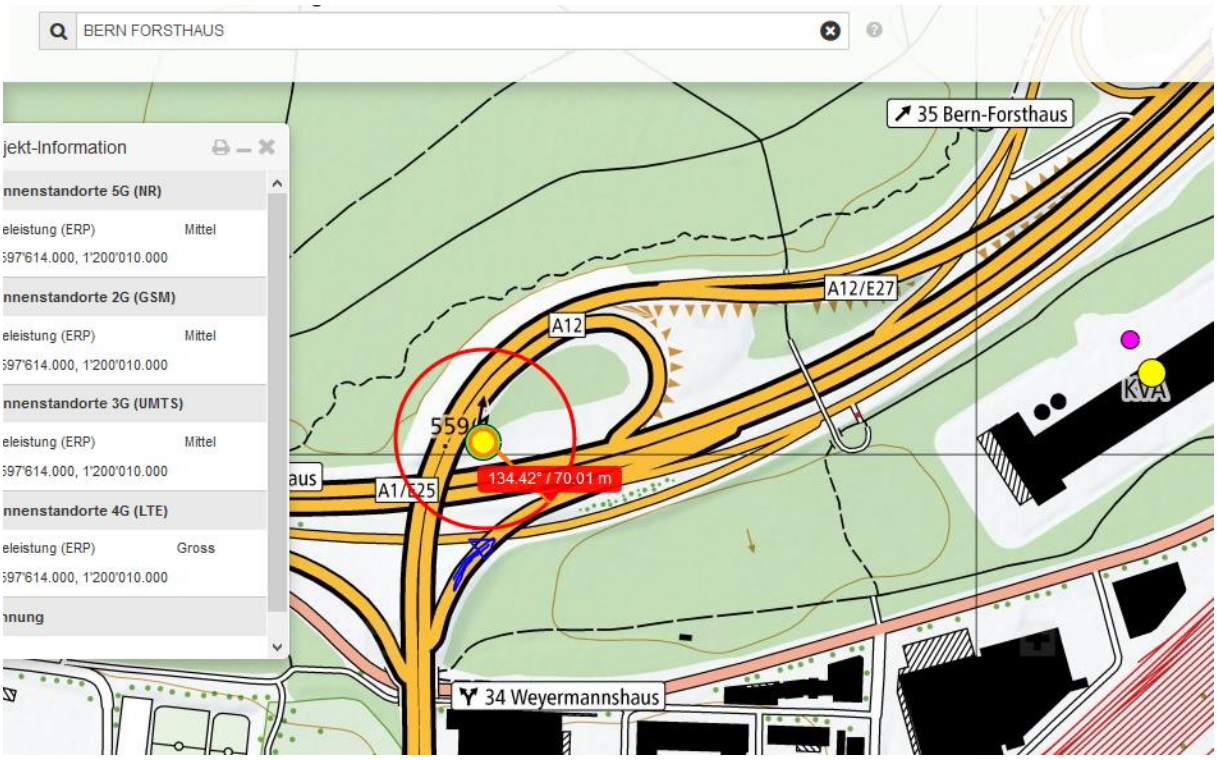
BERN FORSTHAUS
jekt-Information
nnenstandorte 5G (NR)
eleistung (ERP) Mittel
97'614.000, 1'200'010.000
nnenstandorte 2G (GSM)
eleistung (ERP) Mittel
97'614.000, 1'200'010.000
nnenstandorte 3G (UMTS)
eleistung (ERP) Mittel
97'614.000, 1'200'010.000
nnenstandorte 4G (LTE)
eleistung (ERP) Gross
97'614.000, 1'200'010.000
nnung
35 Bern-Forsthaus
A12/E27
A12
559
134.42° / 70.01 m
A1/E25
KVA
34 Weyermannshaus

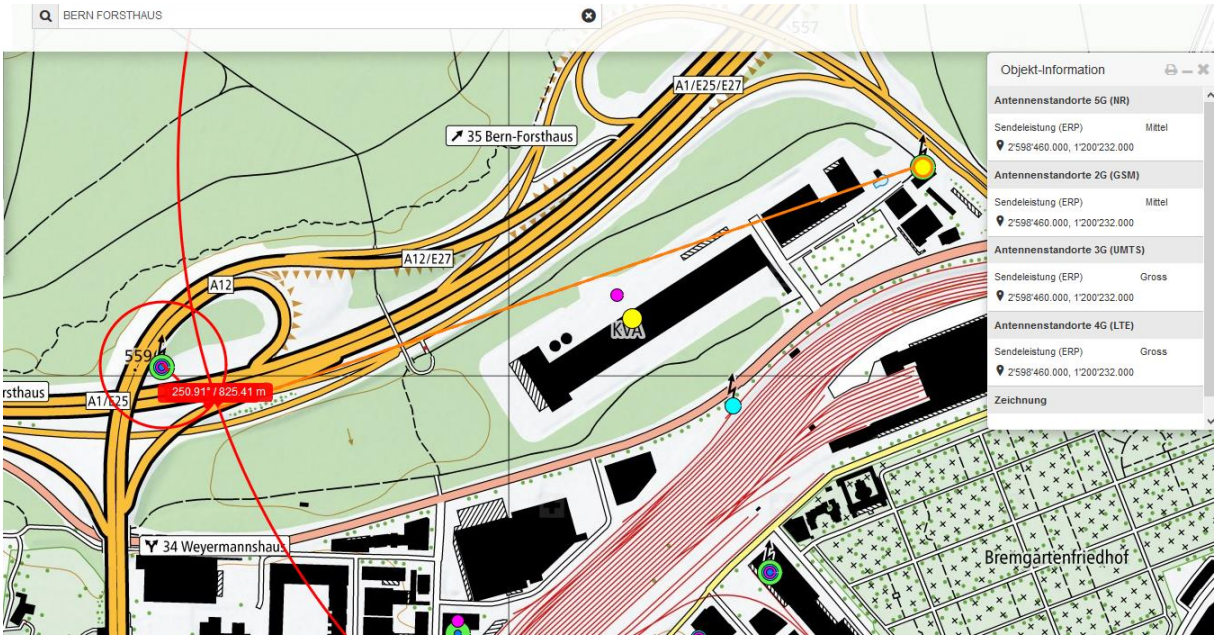
BERN FORSTHAUS
Objekt-Information
Antennenstandorte 5G (NR)
Sendeleistung (ERP) Mittel
2'598'460.000, 1'200'232.000
Antennenstandorte 2G (GSM)
Sendeleistung (ERP) Mittel
2'598'460.000, 1'200'232.000
Antennenstandorte 3G (UMTS)
Sendeleistung (ERP) Gross
2'598'460.000, 1'200'232.000
Antennenstandorte 4G (LTE)
Sendeleistung (ERP) Gross
2'598'460.000, 1'200'232.000
Zeichnung
A1/E25/E27
35 Bern-Forsthaus
A12/E27
A12
559
250.91° / 825.41 m
A1/E25
KVA
34 Weyermannshaus
Bremgartenfriedhof


Bern
Street View beenden
Zürich Basel
Interlaken
Bern-Neufeld
Zürich Basel
Interlaken
Bern

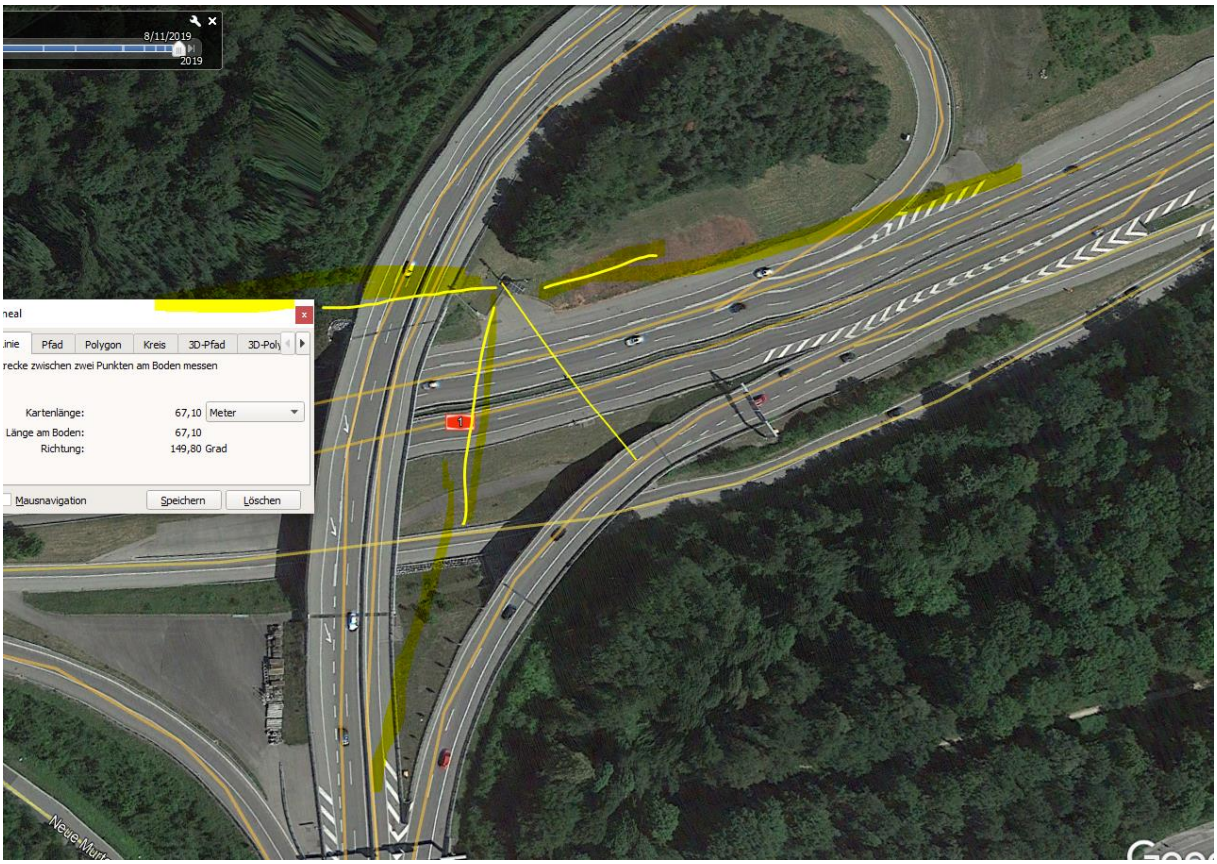
8/11/2019
2019
neal
inie
Pfad
Polygon
Kreis
3D-Pfad
3D-Poly
recke zwischen zwei Punkten am Boden messen
Kartenlänge:
67,10
Meter
Länge am Boden:
67,10
Richtung:
149,80 Grad
Mausnavigation
Speichern
Löschen

Der Sender hat eine Hauptsenderichtung nach Süden, zu Weyermannshaus. Hier hätte er die Geschwindigkeit anpassen müssen, im Bewusstsein, dass er einen hohen Schwerpunkt hat.

Falls er linear in die LP gefahren ist, hatte er dabei einen Sekundenschlaf, der bereits beim Befahren der Kurve mit frontaler Exposition eingetreten sein kann.

Oder er hat wegen Schläfrigkeit eine abrupte Lenkkorrektur vornehmen müssen.

Die Kapo BE macht keine weiteren Angaben, auch keine Altersangaben.

Zum Verständnis der neurologisch/medizinischen Abläufe bei solchen Unfällen:

Niels Kuster et al. **NFP 57** http://www.snf.ch/SiteCollectionDocuments/nfp/nfp57/nfp57_synthese_d.pdf
Mobilfunk bewirkt Veränderungen der Hirnströme

«Der unklare Unfall in der Verkehrsmedizin» (AGU-Seminar 2015) Dr. Ulfert Grimm Fachbereich Verkehrsmedizin Institut für Rechtsmedizin St.Gallen http://agu.ch/1.0/pdf/agu-seminar15.pdf

«Wirkungen des Mobil- und Kommunikationsfunks» Eine Schriftenreihe der Kompetenzinitiative zum Schutz von Mensch, Umwelt und Demokratie e.V.

https://www.diagnose-funk.org/publikationen/dokumente-downloads/kompetenzinitiative-broschuerenreihe

Wirkungen von Elektrosmog auf Verkehrsunfälle: https://www.hansuelistettler.ch/elektrosmog/elektrosmog-im-verkehr/studie

Zum Thema Herzrhythmus hat Prof. Magda Havas, Trent University, publiziert https://magdahavas.com/pick-of-the-week-24-microwave-radiation-affects-the-heart/

Hochspannungsleitungen und Magnetfelder am Boden: http://people.ee.ethz.ch/~pascal/Hochspann/BBoden.gif

Hansueli Stettler.Bauökologie.Funkmesstechnik.Lindenstrasse 132.9016 St.Gallen.www.hansuelistettler.ch.info@hansuelistettler.ch