Lavin: Autolenker bei Selbstunfall verletzt

10.07.2017

Auf der Engadinerstrasse ist es am frühen Montagmorgen zu einem Selbstunfall gekommen. Der Autolenker wurde leicht verletzt.

Ein 36-jähriger Mann fuhr am Montagmorgen um sechs Uhr von Susch kommend auf der Engadinerstrasse H27 in Richtung Giarsun. Auf der Umfahrungsstrasse Lavin geriet er aus unbekannten Gründen über die Gegenfahrspur, verliess die Fahrbahn und fuhr die ansteigende Böschung hoch. Danach überquerte das Auto erneut die Strasse und kollidierte mit der Leitplanke. Der leicht verletzte Autolenker wurde durch das Ambulanzteam Zernez betreut und ins Spital nach Scuol transportiert. Der Personenwagen wurde total beschädigt und musste abtransportiert werden.

Auto mit hochgestellter Heckscheibe. Einwirkung des Senders von hinten Höhe Stützmauer sehr wahrscheinlich (Geländeprofil)
Zusätzlich Sender Betriebsfunk in Talrichtung von RhB, einwirkend am Ausgangspunkt frontal in Hauptstrahlrichtung

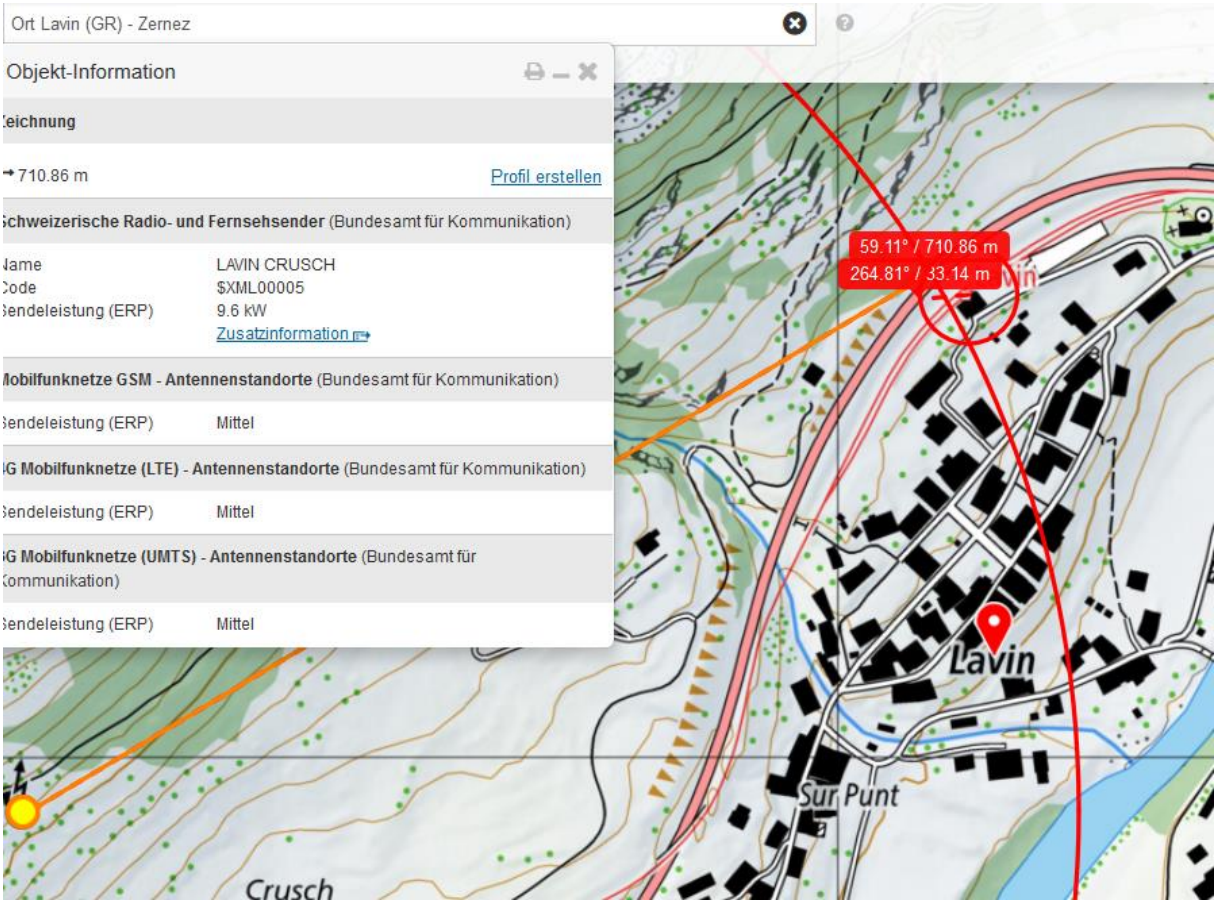
Ort Lavin (GR) - Zernez
Objekt-Information
eichnung
710.86 m
Profil erstellen
chweizerische Radio- und Fernsehsender (Bundesamt für Kommunikation)
lame
LAVIN CRUSCH
ode
$XML00005
endeleistung (ERP)
9.6 kW
Zusatzinformation
obilfunknetze GSM - Antennenstandorte (Bundesamt für Kommunikation)
endeleistung (ERP)
Mittel
G Mobilfunknetze (LTE) - Antennenstandorte (Bundesamt für Kommunikation)
endeleistung (ERP)
Mittel
G Mobilfunknetze (UMTS) - Antennenstandorte (Bundesamt für
ommunikation)
endeleistung (ERP)
Mittel
59.11° / 710.86 m
264.81° / 33.14 m
Lavin
Sur Punt
Crusch

© 2017 Google
Google Earth
Bildaufnahmedatum: 9/2014 46°46'09.59" N 10°06'39.89" O Höhe 1480 m sichthöhe 1.44 km

© 2017 Google
Google Earth
Bildaufnahmedatum: 9/2014 46°46'09.59" N 10°06'39.89" O Höhe 1480 m sichthöhe 1.44 km

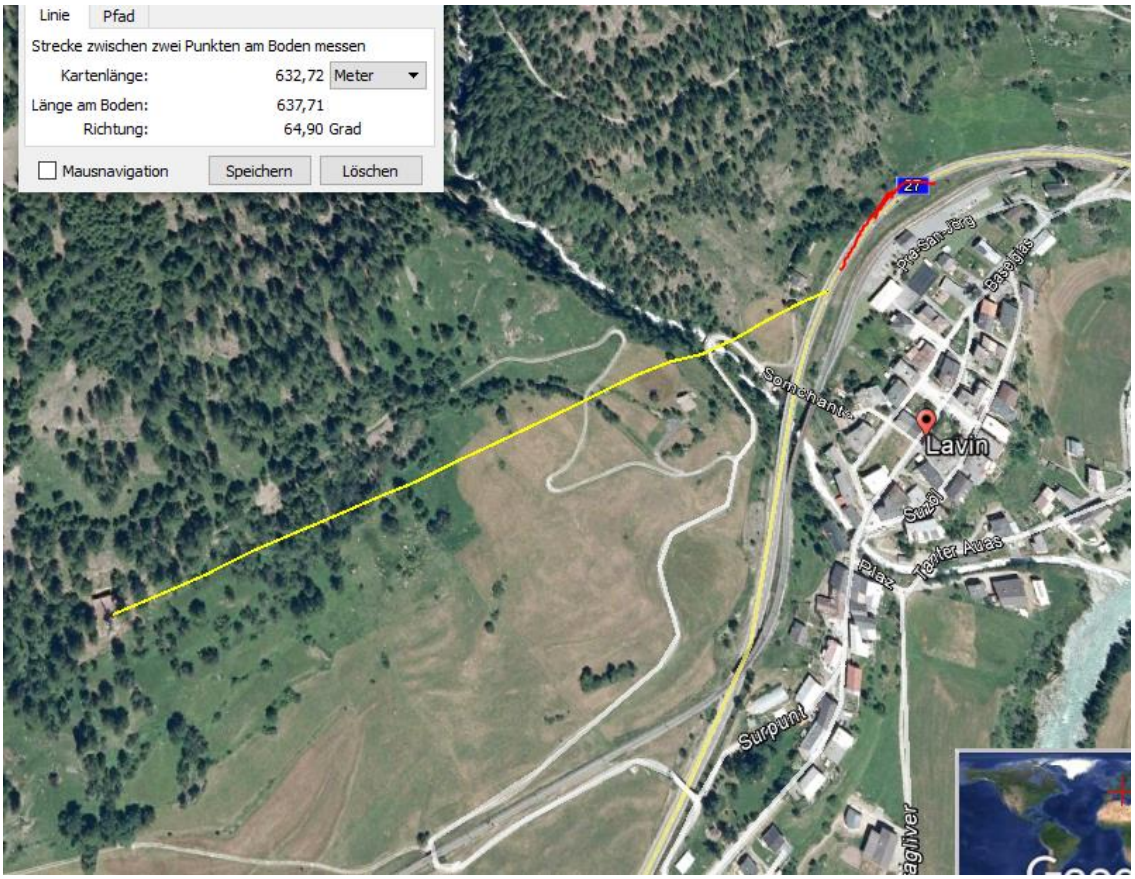
Linie
Pfad
Strecke zwischen zwei Punkten am Boden messen
Kartenlänge: 632,72 Meter
Länge am Boden: 637,71
Richtung: 64,90 Grad
Mausnavigation
Speichern
Löschen
27
Lavin
Surpunt

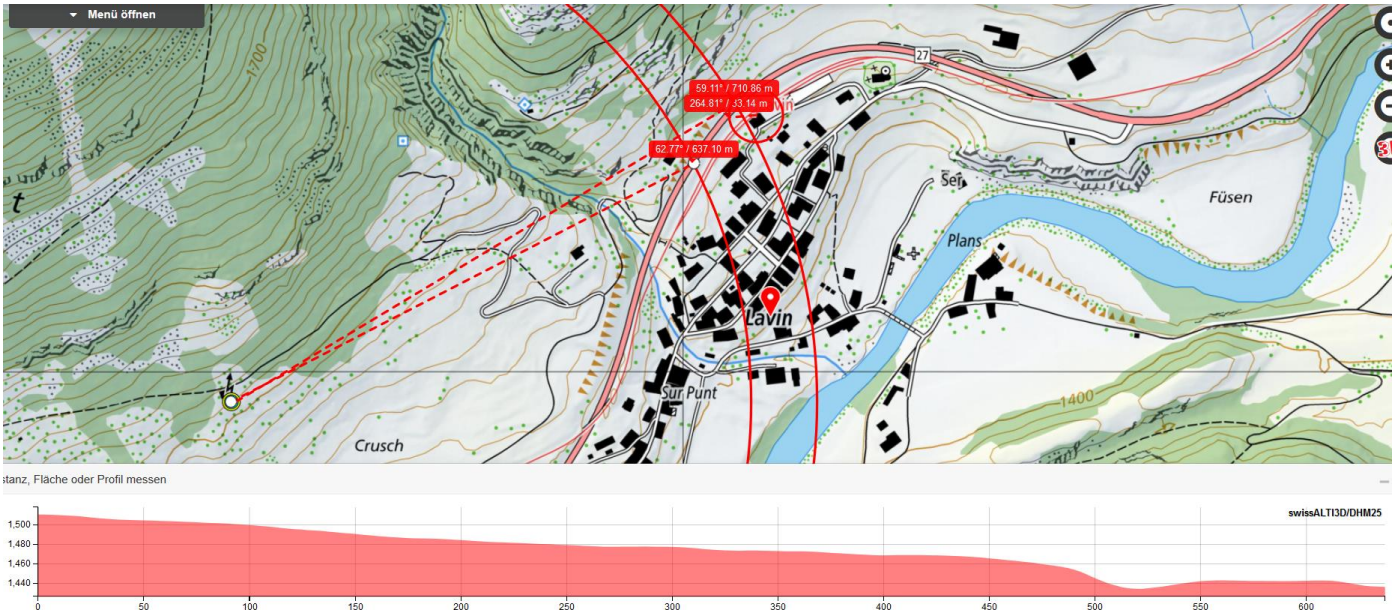
Menü öffnen
59.11° / 710.86 m
264.81° / 33.14 m
62.77° / 637.10 m
27
Lavin
Sur Punt
Crusch
Plans
Füsen
1400
stanz, Fläche oder Profil messen
swissALTI3D/DHM25
1,500
1,480
1,460
1,440
0
50
100
150
200
250
300
350
400
450
500
550
600

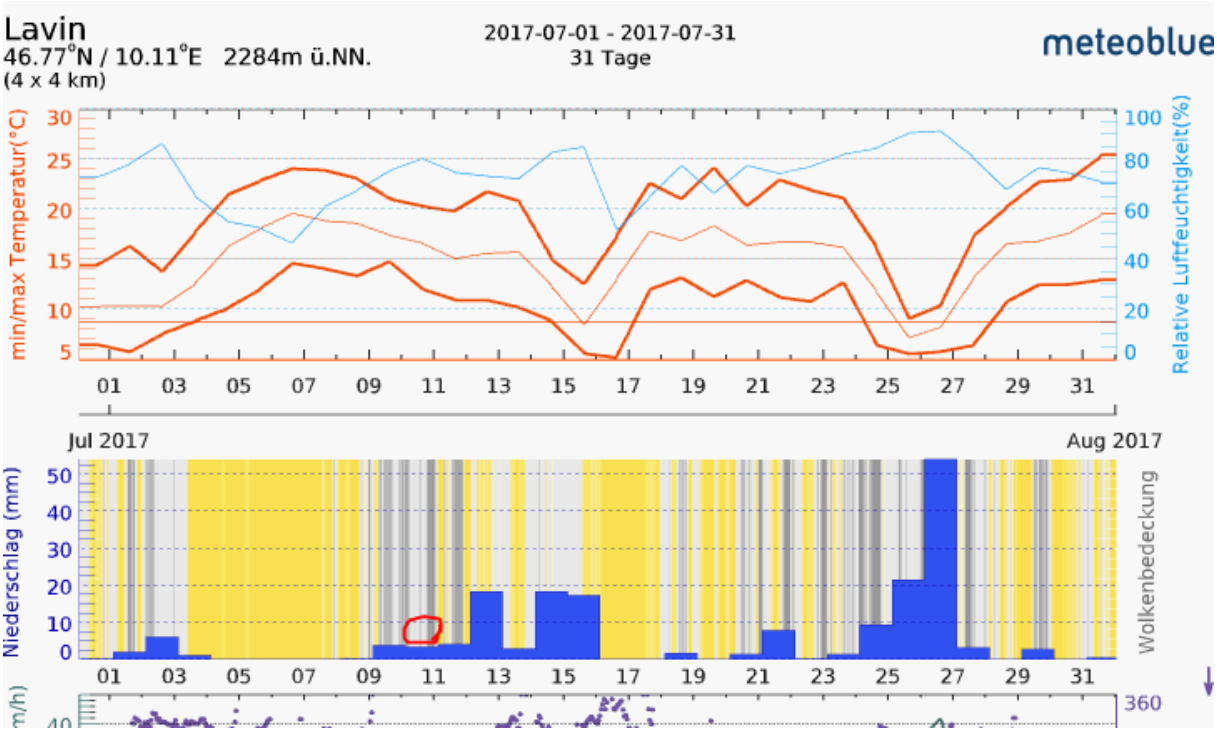
Lavin
46.77°N / 10.11°E 2284m ü.NN.
(4 x 4 km)
2017-07-01 - 2017-07-31
31 Tage
meteoblue
min/max Temperatur(°C)
Relative Luftfeuchtigkeit(%)
Jul 2017
Aug 2017
Niederschlag (mm)
Wolkenbedeckung