Möhlin: Mit Fahrrad gestürzt (Zeugenaufruf)

Der Unfall ereignete sich am Donnerstag, 10. September 2020, zwischen 0930 Uhr und 1030 Uhr. Ein 43-jähriger Fahrradlenker stürzte in Möhlin auf dem Radweg am Rhein angrenzend an das Naturschutzgebiet Haumättli. Der Grund des Sturzes ist unklar. Der Lenker selbst kann sich an den Unfallhergang nicht erinnern.

Der Lenker wurde mit mittelschweren Verletzungen ins Spital überführt. Am Fahrzeug entstand leichter Sachschaden.

Der Unfallhergang ist unklar. Die Kantonspolizei Aargau hat ihre Ermittlungen aufgenommen. Personen, welche Angaben zum Unfallhergang machen können, werden gebeten, sich bei der Mobilen Polizei in Schafisheim (Tel. 062 886 88 88) zu melden.

Kapo AG angefragt nach Lokalisierung.

Der FR-Lenker fuhr in allgemeine Richtung Wallbach. Koordinaten Unfallstelle: E 2'633'524 / N 1'270'773 Freundliche Grüsse Stephan Schneider

Hier ist ein kurzes Gefälle, nicht hoch

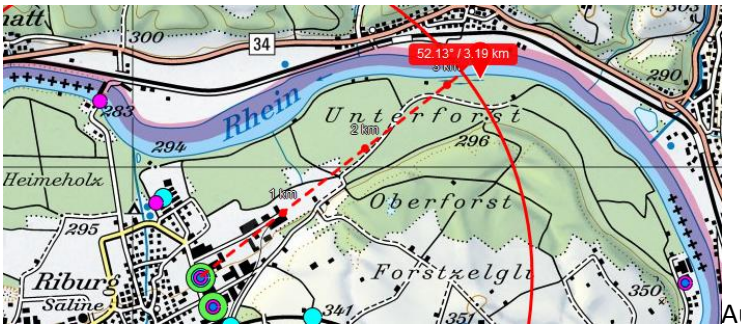

Aufgrund des Waldes kaum Einfluss der Sender aus der Schweiz.

Deutsche Bundesnetzagentur zeigt hier im Standort 3 einen Sender.

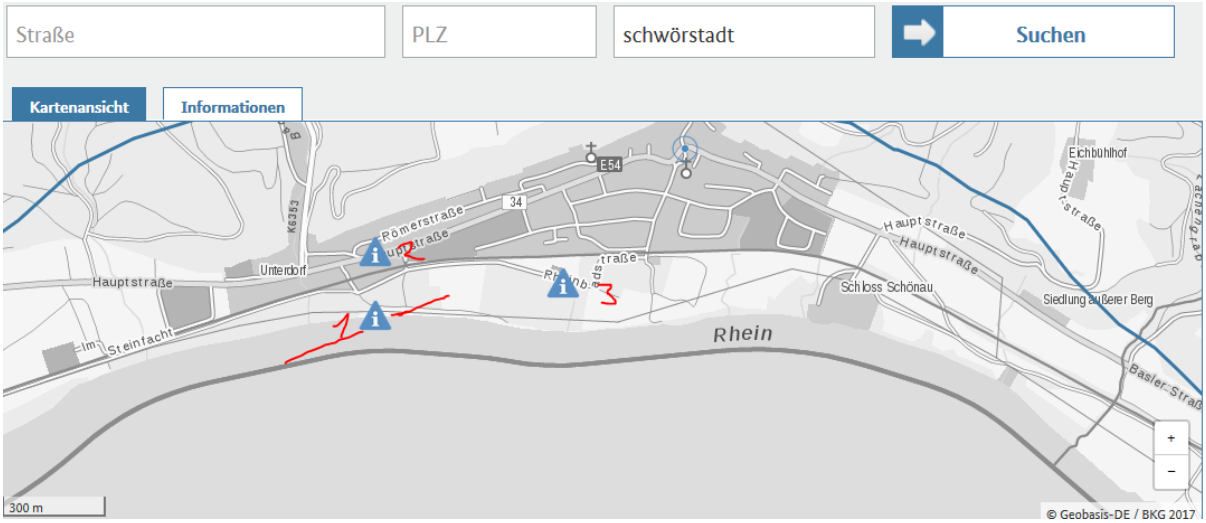

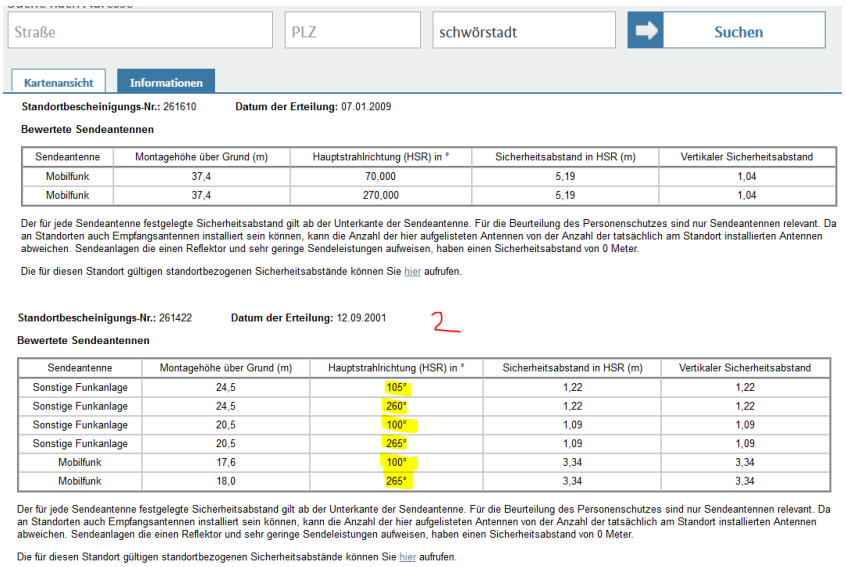

Straße | PLZ | schwörstadt | Suchen

Kartenansicht | Informationen

Standortbescheinigungs-Nr.: 261610 **Datum der Erteilung:** 07.01.2009

Bewertete Sendeantennen

Sendeantenne	Montagehöhe über Grund (m)	Hauptstrahlrichtung (HSR) in °	Sicherheitsabstand in HSR (m)	Vertikaler Sicherheitsabstand
Mobilfunk	37,4	70,000	5,19	1,04
Mobilfunk	37,4	270,000	5,19	1,04

Der für jede Sendeantenne festgelegte Sicherheitsabstand gilt ab der Unterkante der Sendeantenne. Für die Beurteilung des Personenschutzes sind nur Sendeantennen relevant. Da an Standorten auch Empfangsantennen installiert sein können, kann die Anzahl der hier aufgelisteten Antennen von der Anzahl der tatsächlich am Standort installierten Antennen abweichen. Sendeanlagen die einen Reflektor und sehr geringe Sendeleistungen aufweisen, haben einen Sicherheitsabstand von 0 Meter.

Die für diesen Standort gültigen standortbezogenen Sicherheitsabstände können Sie hier aufrufen.

Standortbescheinigungs-Nr.: 261422 **Datum der Erteilung:** 12.09.2001 2

Bewertete Sendeantennen

Sendeantenne	Montagehöhe über Grund (m)	Hauptstrahlrichtung (HSR) in °	Sicherheitsabstand in HSR (m)	Vertikaler Sicherheitsabstand
Sonstige Funkanlage	24,5	105°	1,22	1,22
Sonstige Funkanlage	24,5	260°	1,22	1,22
Sonstige Funkanlage	20,5	100°	1,09	1,09
Sonstige Funkanlage	20,5	265°	1,09	1,09
Mobilfunk	17,6	100°	3,34	3,34
Mobilfunk	18,0	265°	3,34	3,34

Der für jede Sendeantenne festgelegte Sicherheitsabstand gilt ab der Unterkante der Sendeantenne. Für die Beurteilung des Personenschutzes sind nur Sendeantennen relevant. Da an Standorten auch Empfangsantennen installiert sein können, kann die Anzahl der hier aufgelisteten Antennen von der Anzahl der tatsächlich am Standort installierten Antennen abweichen. Sendeanlagen die einen Reflektor und sehr geringe Sendeleistungen aufweisen, haben einen Sicherheitsabstand von 0 Meter.

Die für diesen Standort gültigen standortbezogenen Sicherheitsabstände können Sie hier aufrufen.

Der <u>Standort 3 bestrahlt mit der Hauptsenderichtung 70° (+60° Sektorbreite...130°) auch die Strecke des Radfahrers.</u>

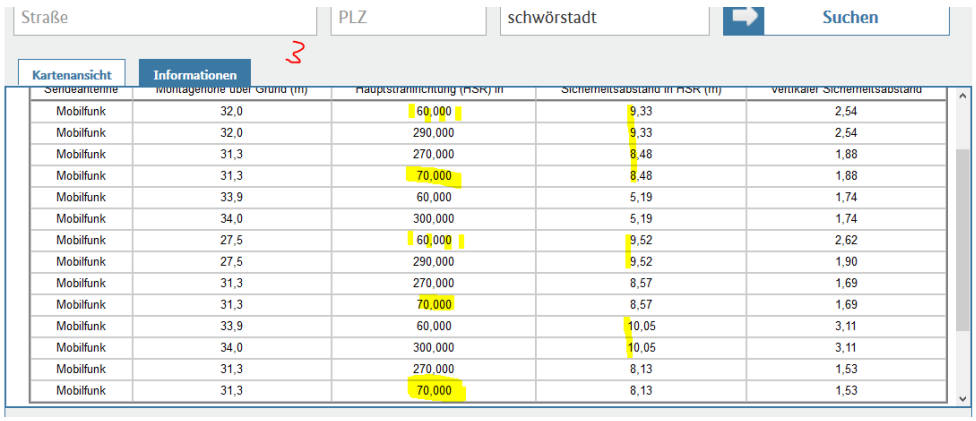

Straße | PLZ | schwörstadt | Suchen

3

Kartenansicht | Informationen

Sendeantenne	Montagehöhe über Grund (m)	Hauptstrahlrichtung (HSR) in	Sicherheitsabstand in HSR (m)	Vertikaler Sicherheitsabstand
Mobilfunk	32,0	60,000	9,33	2,54
Mobilfunk	32,0	290,000	9,33	2,54
Mobilfunk	31,3	270,000	8,48	1,88
Mobilfunk	31,3	70,000	8,48	1,88
Mobilfunk	33,9	60,000	5,19	1,74
Mobilfunk	34,0	300,000	5,19	1,74
Mobilfunk	27,5	60,000	9,52	2,62
Mobilfunk	27,5	290,000	9,52	1,90
Mobilfunk	31,3	270,000	8,57	1,69
Mobilfunk	31,3	70,000	8,57	1,69
Mobilfunk	33,9	60,000	10,05	3,11
Mobilfunk	34,0	300,000	10,05	3,11
Mobilfunk	31,3	270,000	8,13	1,53
Mobilfunk	31,3	70,000	8,13	1,53

Eine Überprüfung an Ort ist allerdings notwendig, um die Einflüsse der Vegetation zu definieren.



Der Mast scheint eine grosse Höhe zu haben, doppelt so hoch als die Beleuchtungsmasten des nahen Sportplatzes - im obigen Standortdatenblatt mit 31 und 32 m angegeben.

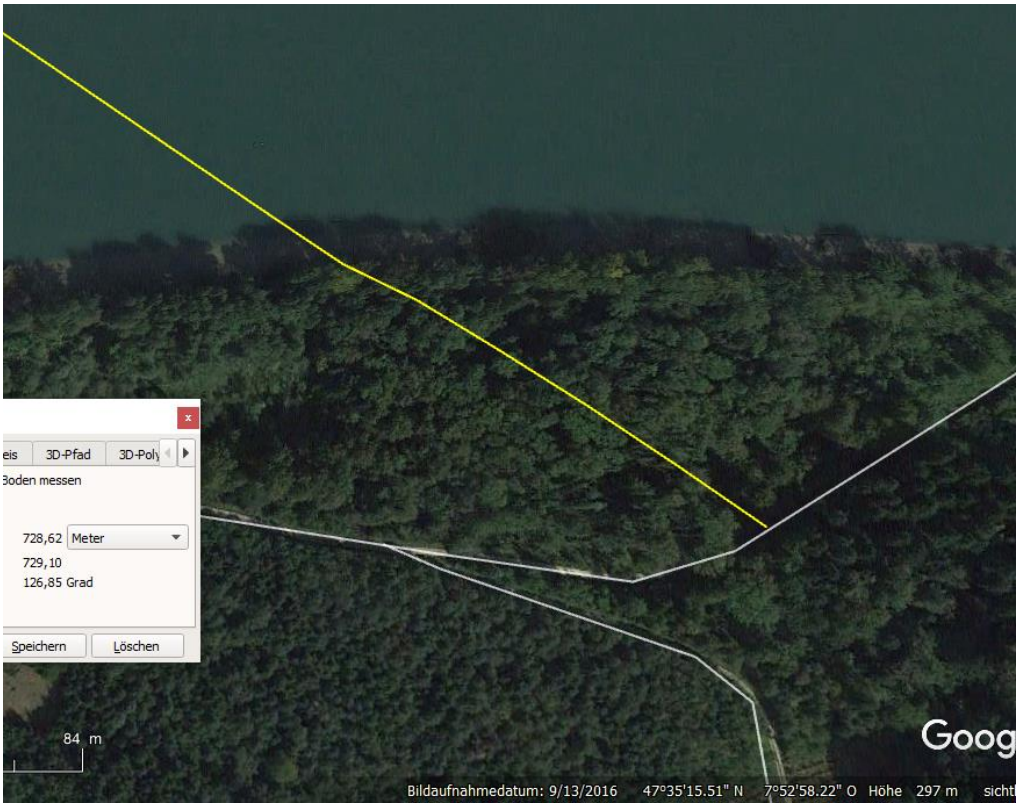

Die Vegetation ist lockerer Auenwald / buschig

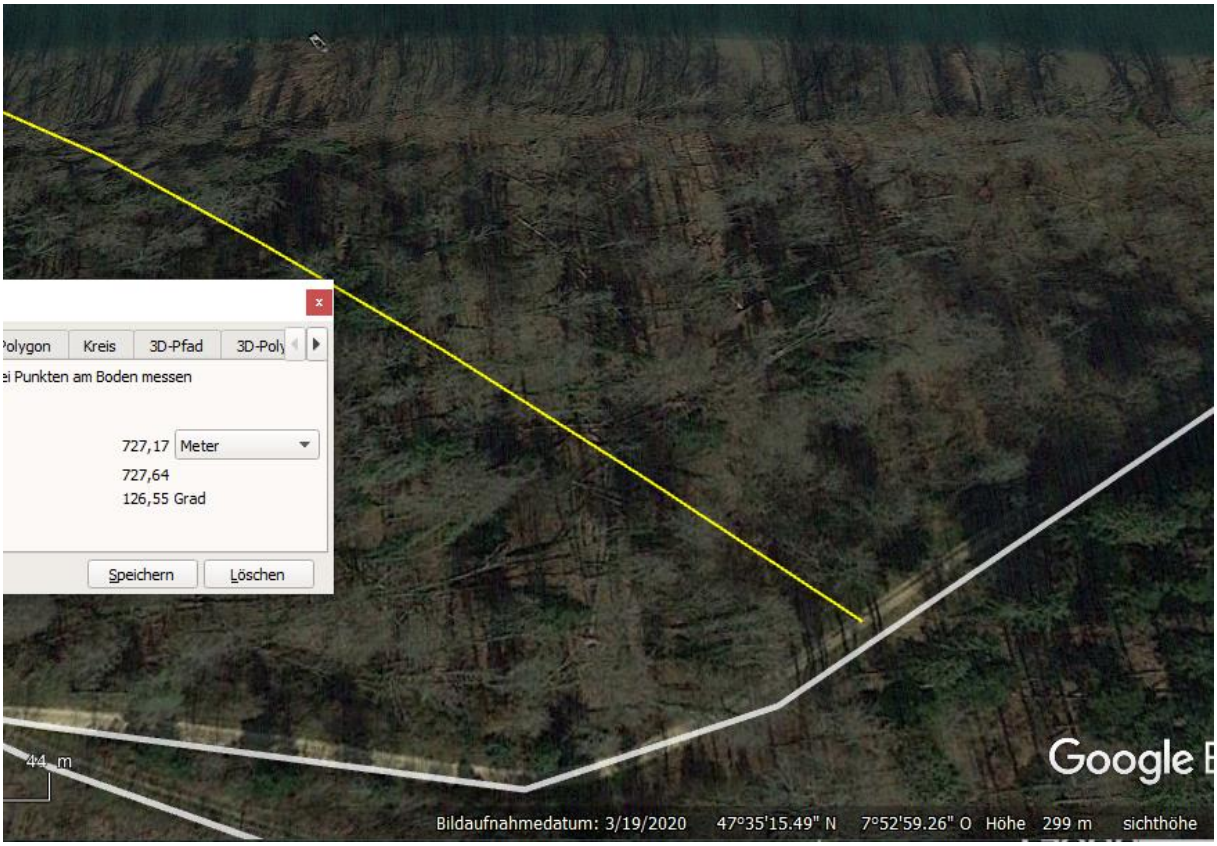

Da keine Aussagen über die Qualität des Radwegs vorliegen, sind keine weiteren Schlüsse über diesen Sturz möglich.

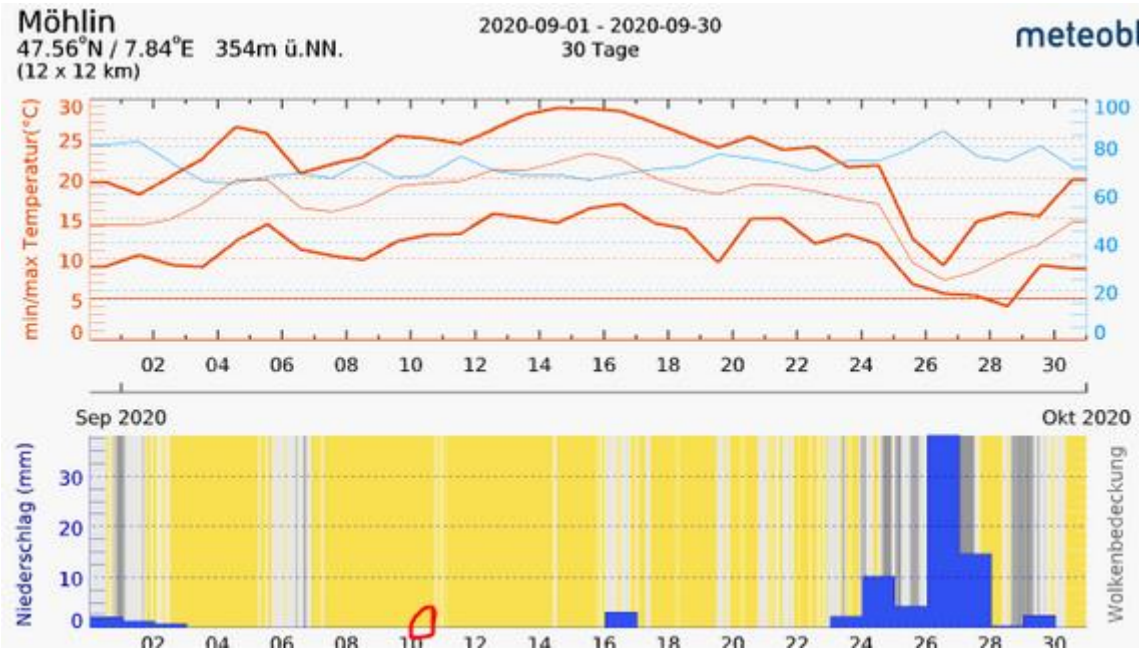

Wetter trocken, Strahlung ungedämpft (ausser eventuell Vegetation)