Wittenbach: Streifkollision mit anschliessender Frontalkollision – zwei Verletzte

Am Montagabend (19.10.2020), kurz vor 17:40 Uhr, ist es auf der St. Gallerstrasse zu einem Verkehrsunfall mit vier beteiligten Autos gekommen. Dabei zogen sich eine 71-jährige und eine 60-jährige Autofahrerin leichte Verletzungen zu. Sie wurden von der Rettung ins Spital gebracht.

Ein 42-jähriger Mann fuhr mit seinem Auto von Wittenbach Zentrum in Richtung St.Gallen. In der Rechtskurve geriet es auf die Gegenfahrbahn. Folglich kam es zu einer Streifkollision mit dem entgegenkommenden Auto einer 71-jährigen Frau und anschliessend zur Frontalkollision mit dem Auto der ihr nachfahrenden 60-Jährigen. Durch den heftigen Aufprall wurde deren Auto zurückgestossen und in ein weiteres geschoben. Die beiden Frauen wurden durch die Kollisionen leicht verletzt. Die Rettung brachte sie ins Spital. Der Gesamtschaden beläuft sich auf über 40'000 Franken.

https://www.sg.ch/news/sgch_kantonspolizei/2020/10/wittenbach--streifkollision-mit-anschliessender-frontalkollision.html

Eigene Aufnahme der Endlage

die Kurve wurde leicht eingeleitet

Im folgenden Bild der Sender, der dieses Manöver beeinflusste:



und hier - durch das trockene Laub stärker einstrahlend als im Sommer - auch der Sender 2:

Beide Sender bestrahlen die Kurve mit dem Senkundenschlaf intensiv:

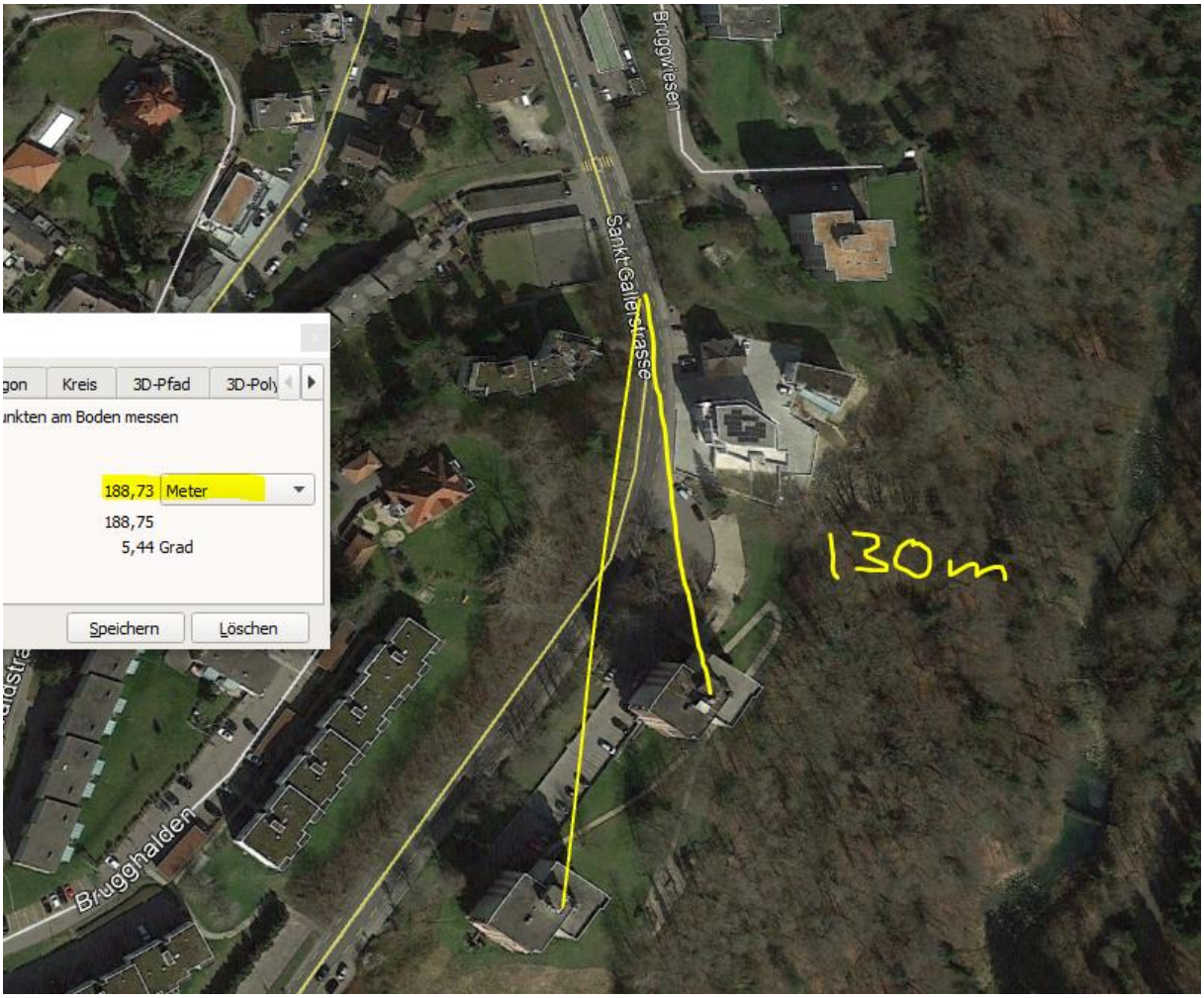

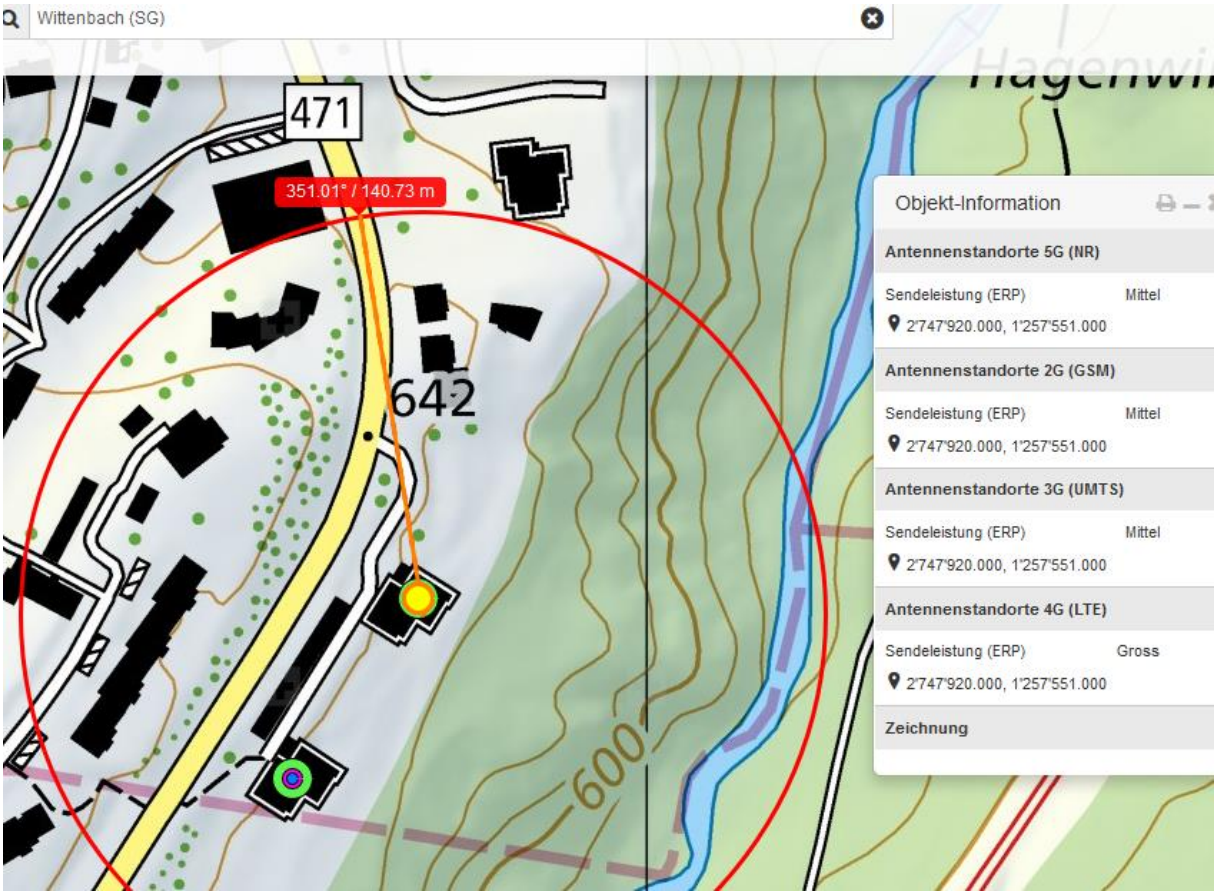
Wittenbach (SG)
471
351.01° / 140.73 m
642
600
Objekt-Information
Antennenstandorte 5G (NR)
Sendeleistung (ERP) Mittel
2'747'920.000, 1'257'551.000
Antennenstandorte 2G (GSM)
Sendeleistung (ERP) Mittel
2'747'920.000, 1'257'551.000
Antennenstandorte 3G (UMTS)
Sendeleistung (ERP) Mittel
2'747'920.000, 1'257'551.000
Antennenstandorte 4G (LTE)
Sendeleistung (ERP) Gross
2'747'920.000, 1'257'551.000
Zeichnung

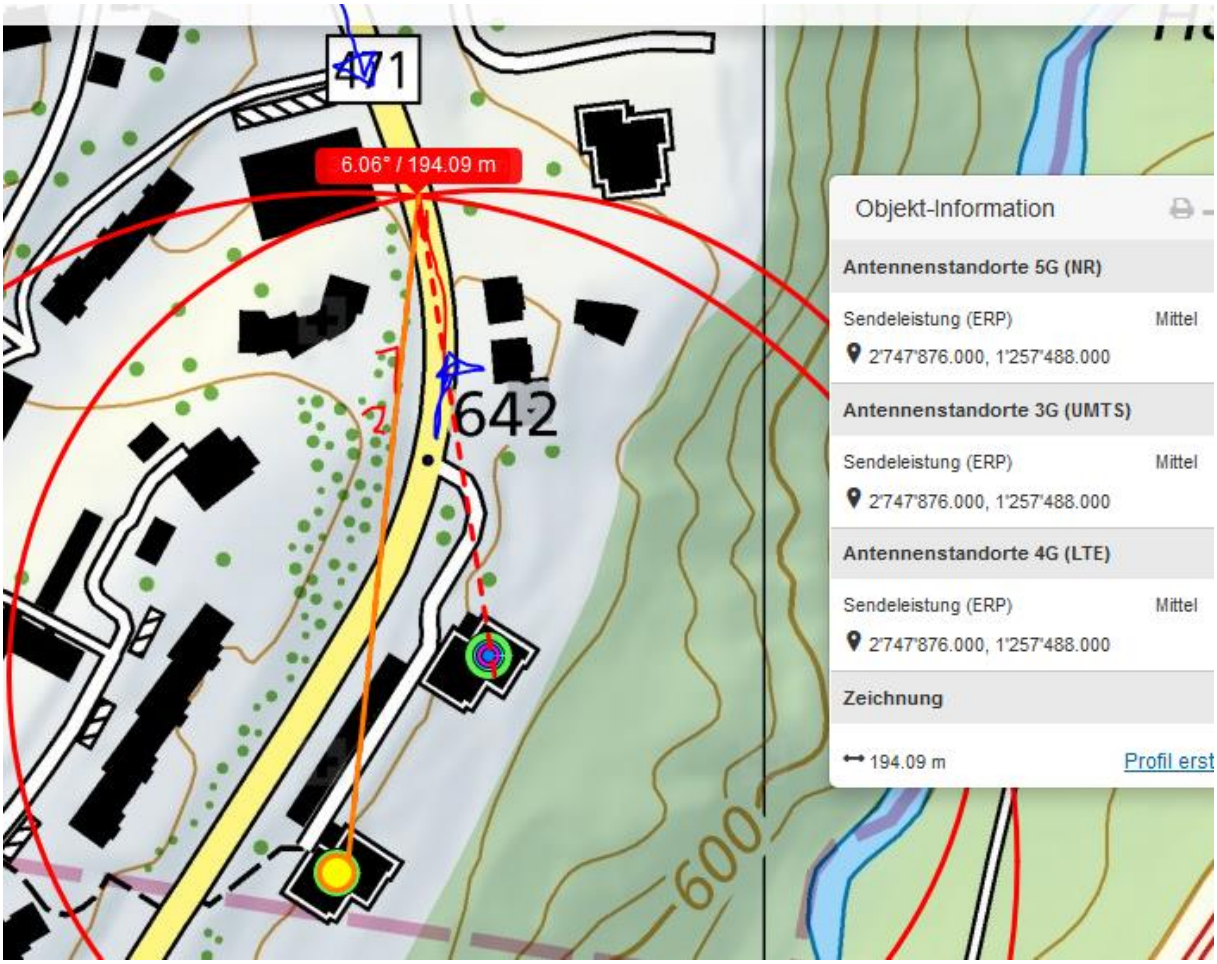
471
6.06° / 194.09 m
642
600
Objekt-Information
Antennenstandorte 5G (NR)
Sendeleistung (ERP) Mittel
2'747'876.000, 1'257'488.000
Antennenstandorte 3G (UMTS)
Sendeleistung (ERP) Mittel
2'747'876.000, 1'257'488.000
Antennenstandorte 4G (LTE)
Sendeleistung (ERP) Mittel
2'747'876.000, 1'257'488.000
Zeichnung
194.09 m
Profil erst

Der Sender Guggeien-Höchst strahlt hier auch ein

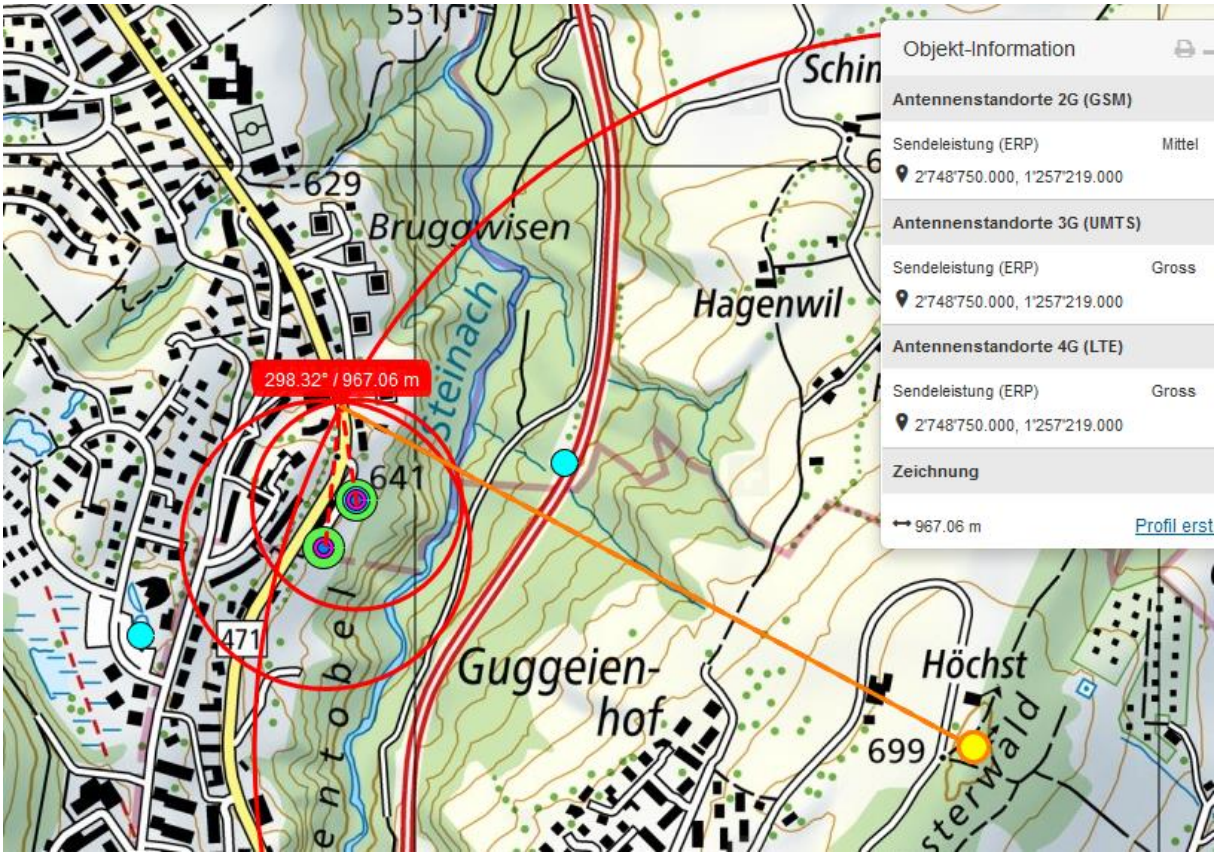

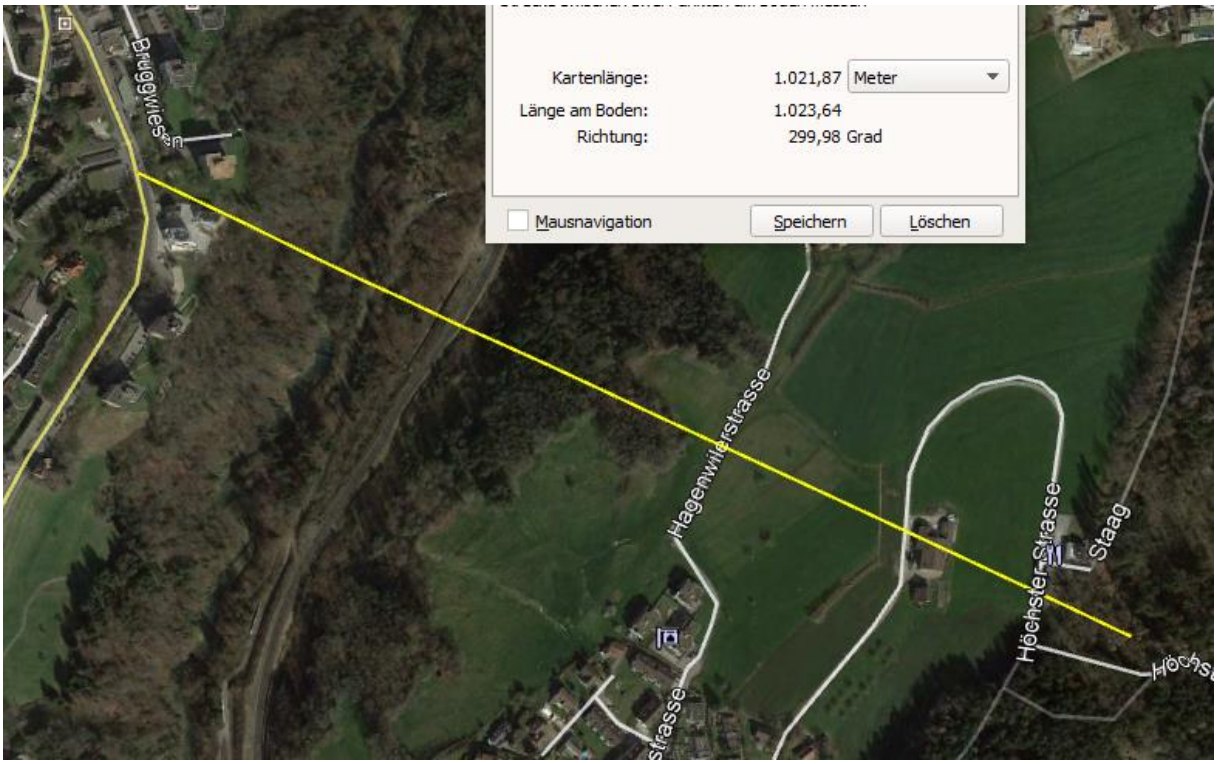

2019/2020 Massiv ausgelichtete, stark geschädigte Waldzone

Wetter Trocken, gemäss Polizeibild. Strahlung ungedämpft

Zum Verständnis der neurologisch/medizinischen Abläufe bei solchen Unfällen:

Niels Kuster et al. NFP 57
http://www.snf.ch/SiteCollectionDocuments/nfp/nfp57/nfp57_synthese_d.pdf Mobilfunk bewirkt Veränderungen der Hirnströme

«Der unklare Unfall in der Verkehrsmedizin» (AGU-Seminar 2015) Dr. Ulfert Grimm Fachbereich Verkehrsmedizin Institut für Rechtsmedizin St.Gallen http://agu.ch/1.0/pdf/agu-seminar15.pdf

«Wirkungen des Mobil- und Kommunikationsfunks» Eine Schriftenreihe der Kompetenzinitiative zum Schutz von Mensch, Umwelt und Demokratie e.V.

https://www.diagnose-funk.org/publikationen/dokumente-downloads/kompetenzinitiative-broschuerenreihe

Wirkungen von Elektrosmog auf Verkehrsunfälle:
https://www.hansuelistettler.ch/elektrosmog/elektrosmog-im-verkehr/studie

Zum Thema Herzrhythmus hat Prof. Magda Havas, Trent University, publiziert
https://magdahavas.com/pick-of-the-week-24-microwave-radiation-affects-the-heart/

Hochspannungsleitungen und Magnetfelder am Boden:
http://people.ee.ethz.ch/~pascal/Hochspann/BBoden.gif

Hansueli Stettler.Bauökologie.Funkmesstechnik.Lindenstrasse 132.9016 St.Gallen.www.hansuelistettler.ch.info@hansuelistettler.ch