Accident de circulation mortel sur l’autoroute A9, sortie Lausanne-Vennes

Publié le 21.11.17

Mardi 21 novembre 2017, vers 5h20, un conducteur certainement victime d’un malaise a perdu la maîtrise de son auto. Après avoir heurté la berme centrale, celle-ci a fini sa course sur la bande d’arrêt d’urgence. Malgré des soins immédiatement prodigués sur place, il n’a pas pu être réanimé.

Mardi 21 novembre 2017, un automobiliste signalait un véhicule accidenté sur la voie de **sortie de Lausanne-Vennes de l’autoroute A9 direction Vevey**. Il apparaît que la voiture avait heurté la berme centrale pour finir sa course sur la bande d’arrêt d’urgence. Victime **vraisemblablement d’un grave malaise**, le conducteur a été extrait de sa voiture. Malgré les soins prodigués sur place (réanimation) par les intervenants policiers et le personnel d’une ambulance de passage, cet homme de **64 ans domicilié dans le canton de Neuchâtel est décédé au CHUV peu après.**

Le procureur de service a été renseigné. Les investigations pour déterminer les circonstances exactes de l’accident ont été confiées à la Gendarmerie vaudoise.

Cet événement a nécessité l'intervention d’une ambulance de Swiss Care (de passage), d’une ambulance du SPSL de Lausanne, d’un équipage du SMUR et de deux patrouilles de la Gendarmerie mobile.

---

https://www.vd.ch/autorites/departements/dis/police-cantonale/medias/communiques-de-presse/archives/2017/novembre/21/articles/accident-de-circulation-mortel-sur-lautoroute-a9-sortie-lausanne-vennes/

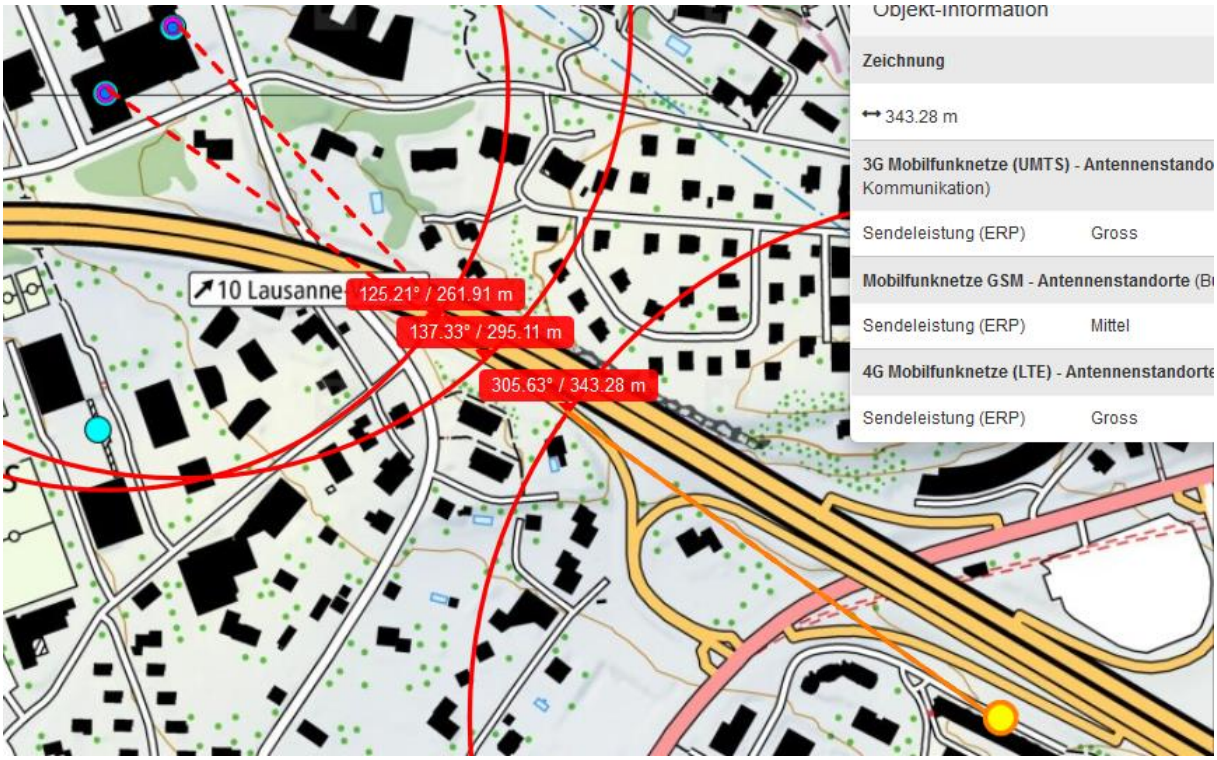
Objekt-Information
Zeichnung
343.28 m
3G Mobilfunknetze (UMTS) - Antennenstando
Kommunikation)
Sendeleistung (ERP) Gross
Mobilfunknetze GSM - Antennenstandorte (B
Sendeleistung (ERP) Mittel
4G Mobilfunknetze (LTE) - Antennenstandorte
Sendeleistung (ERP) Gross
10 Lausanne
125.21° / 261.91 m
137.33° / 295.11 m
305.63° / 343.28 m

Objekt-Information
Zeichnung
295.11 m
4G Mobilfunknetze (LTE) - Antennenstand
Sendeleistung (ERP) Mittel
3G Mobilfunknetze (UMTS) - Antennensta
Kommunikation)
Sendeleistung (ERP) Mittel
Mobilfunknetze GSM - Antennenstandorte
Sendeleistung (ERP) Mittel
10 Lausanne
125.21° / 261.91 m
137.33° / 295.11 m
305.63° / 343.28 m

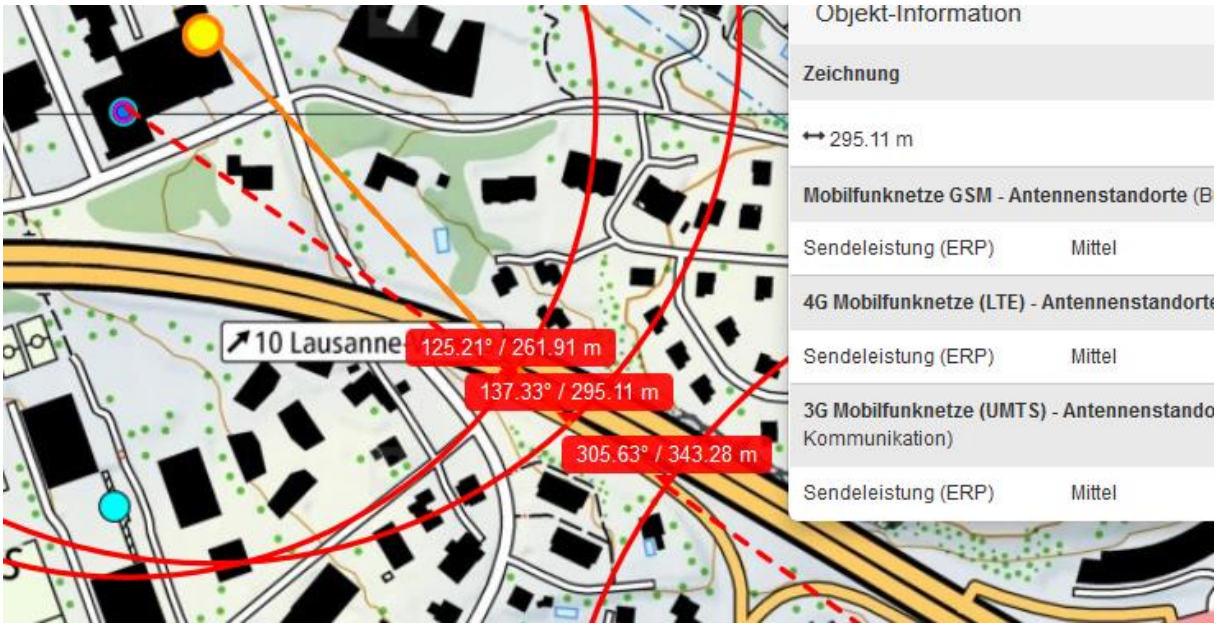
Objekt-Information
Zeichnung
295.11 m
Mobilfunknetze GSM - Antennenstandorte (B
Sendeleistung (ERP) Mittel
4G Mobilfunknetze (LTE) - Antennenstandorte
Sendeleistung (ERP) Mittel
3G Mobilfunknetze (UMTS) - Antennenstando
Kommunikation)
Sendeleistung (ERP) Mittel
10 Lausanne
125.21° / 261.91 m
137.33° / 295.11 m
305.63° / 343.28 m

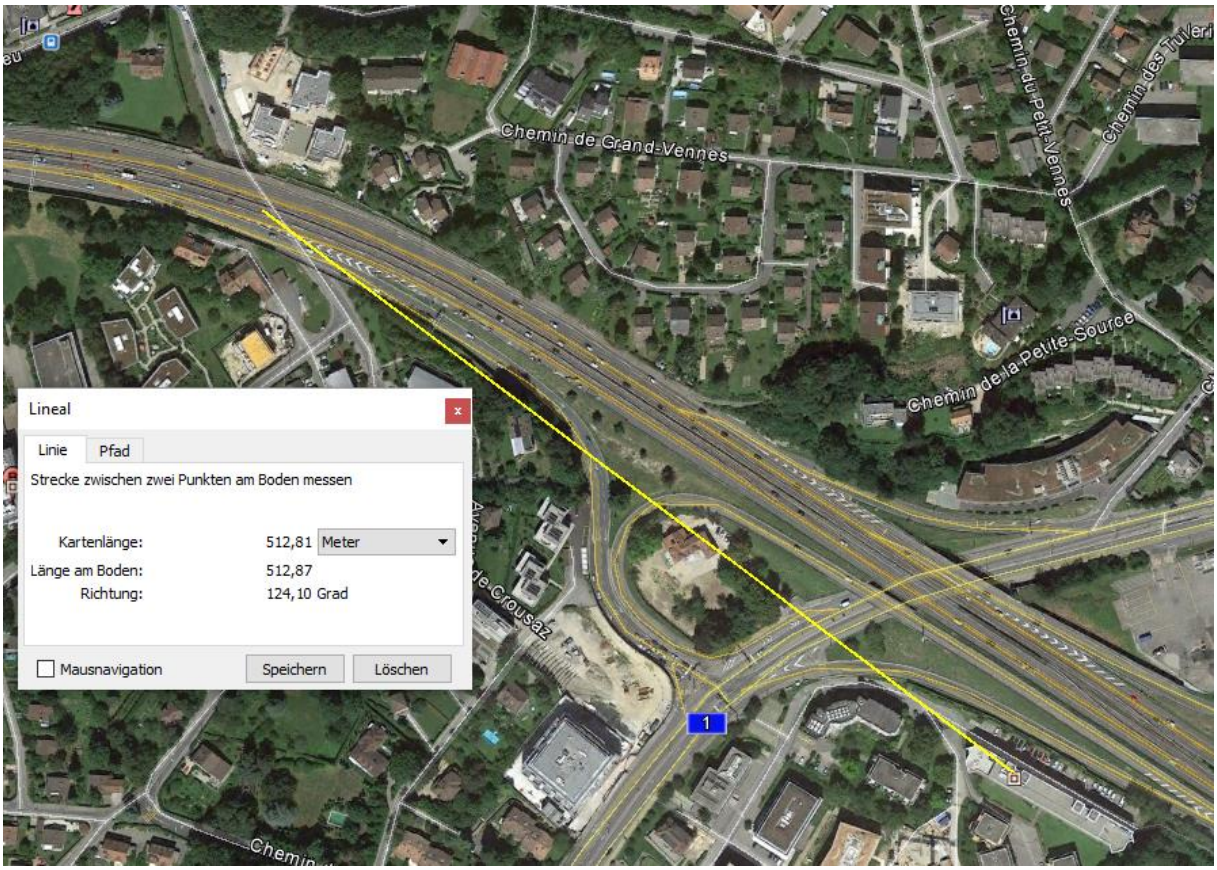
Chemin de Grand-Vennes
Chemin du Petit-Vennes
Chemin de la Petite-Source
Lineal
Linie
Pfad
Strecke zwischen zwei Punkten am Boden messen
Kartenlänge: 512,81 Meter
Länge am Boden: 512,87
Richtung: 124,10 Grad
Mausnavigation
Speichern
Löschen
1

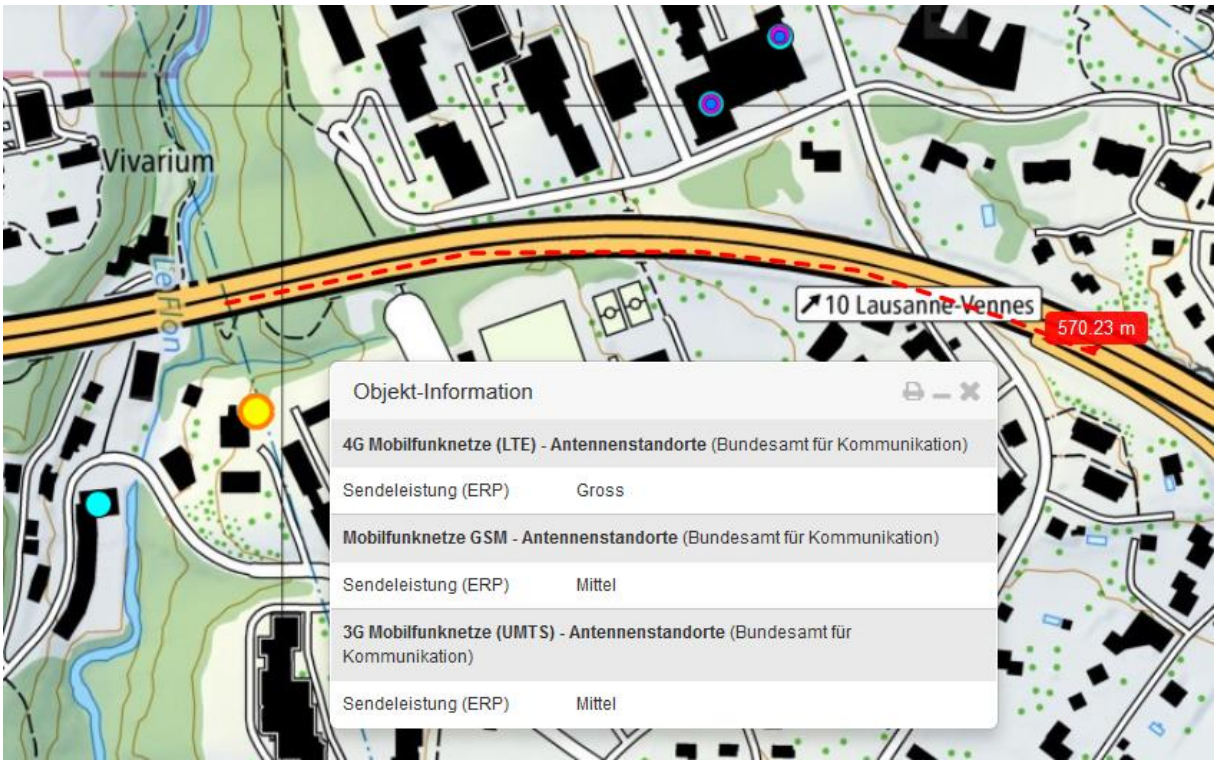
Vivarium
Le Flon
10 Lausanne-Vennes
570.23 m
Objekt-Information
4G Mobilfunknetze (LTE) - Antennenstandorte (Bundesamt für Kommunikation)
Sendeleistung (ERP) Gross
Mobilfunknetze GSM - Antennenstandorte (Bundesamt für Kommunikation)
Sendeleistung (ERP) Mittel
3G Mobilfunknetze (UMTS) - Antennenstandorte (Bundesamt für Kommunikation)
Sendeleistung (ERP) Mittel

© 2017 Google
46°32'32.05" N 6°38'35.09" O Höhe 666 m