29.02.2016

Beim Anschluss der Autostrasse A13 in Roveredo ist es in der Nacht auf Montag zu einer Kollision mit zwei Personenwagen gekommen. Eine Frau wurde dabei verletzt.

Ein 79-jähriger Personenwagenlenker fuhr gegen 23 Uhr auf der Autostrasse A13 in Richtung Bellinzona. In Roveredo verliess er unabsichtlich die Autostrasse. Er wollte den Fehler korrigieren und fuhr geradeaus über eine Kreuzung in Richtung Einfahrt, um wieder auf die A13 zu gelangen. Auf der Kreuzung kollidierte er seitlich-frontal mit einem Personenwagen, der von links kam. Dessen 22-jährige Lenkerin wurde leicht verletzt und mit der Ambulanz ins Ospedale San Giovanni nach Bellinzona überführt. Die beiden total beschädigten Fahrzeuge mussten abgeschleppt werden.

Strassen waren nass, ob Regen vorhanden war, lässt sich nicht zeigen

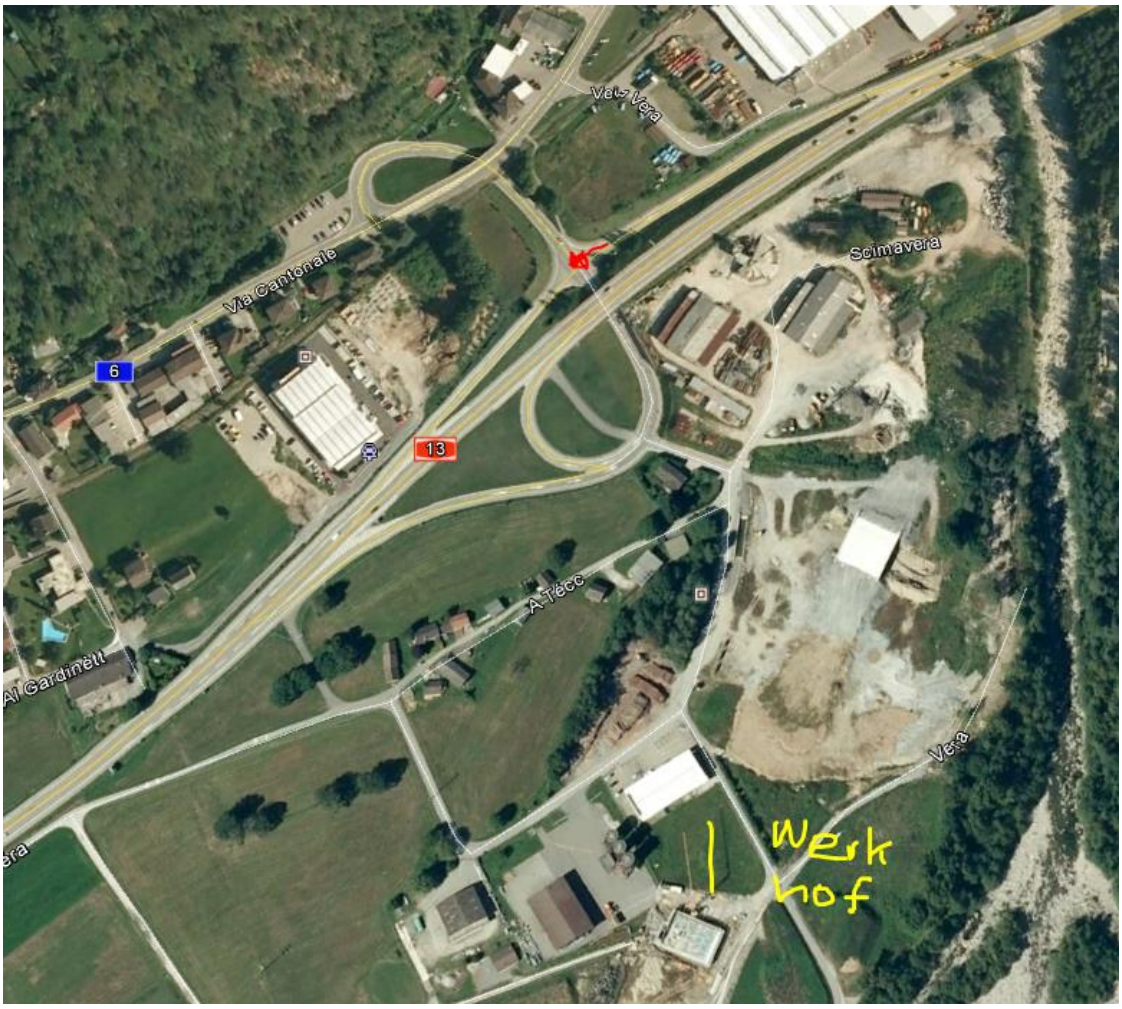
Via Vera
Scimavera
Via Cantonale
6
13
A Tècc
Al Gardinètt
Vera
Werk
hof

© 2018 Google
© 2009 GeoBasis-DE/BKG
US Dept of State Geographer
Bildaufnahmedatum: 10/2013 46°14'18.75" N 9°08'25.61" O Höhe 336 m sichthöhe

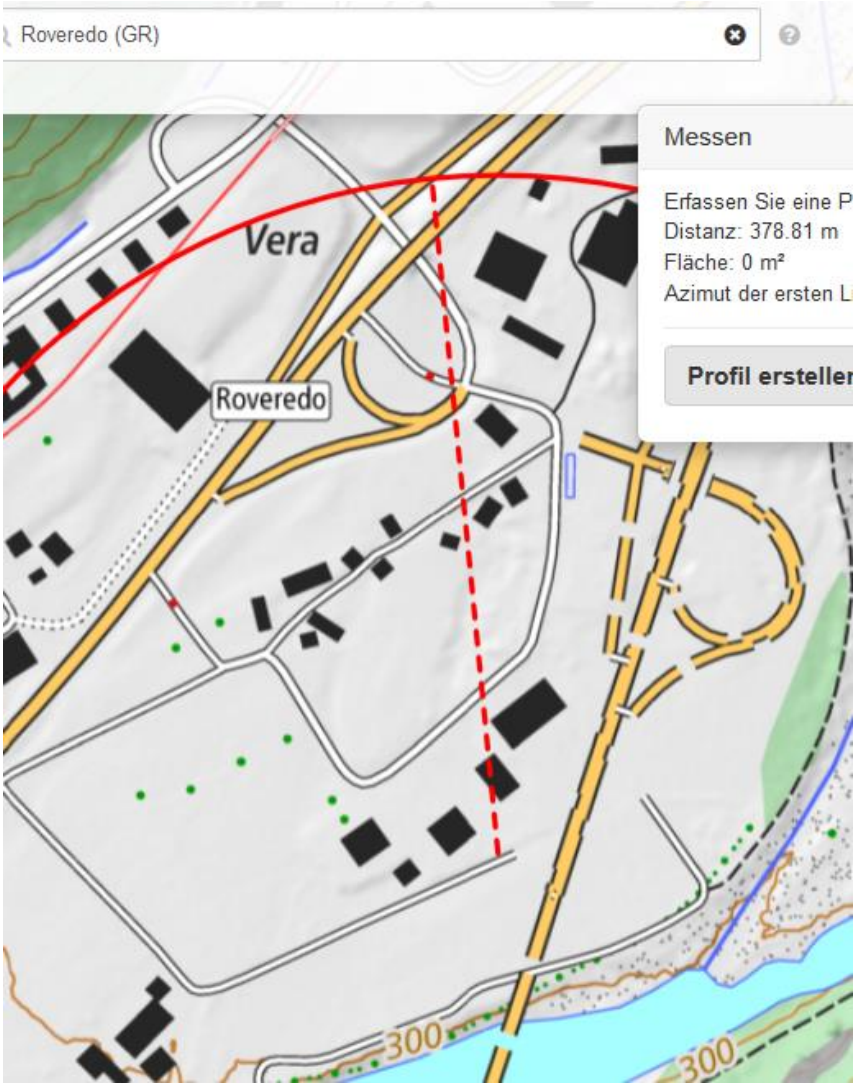
Roveredo (GR)
Messen
Erfassen Sie eine P
Distanz: 378.81 m
Fläche: 0 m²
Azimut der ersten L
Profil ersteller
Vera
Roveredo
300
300

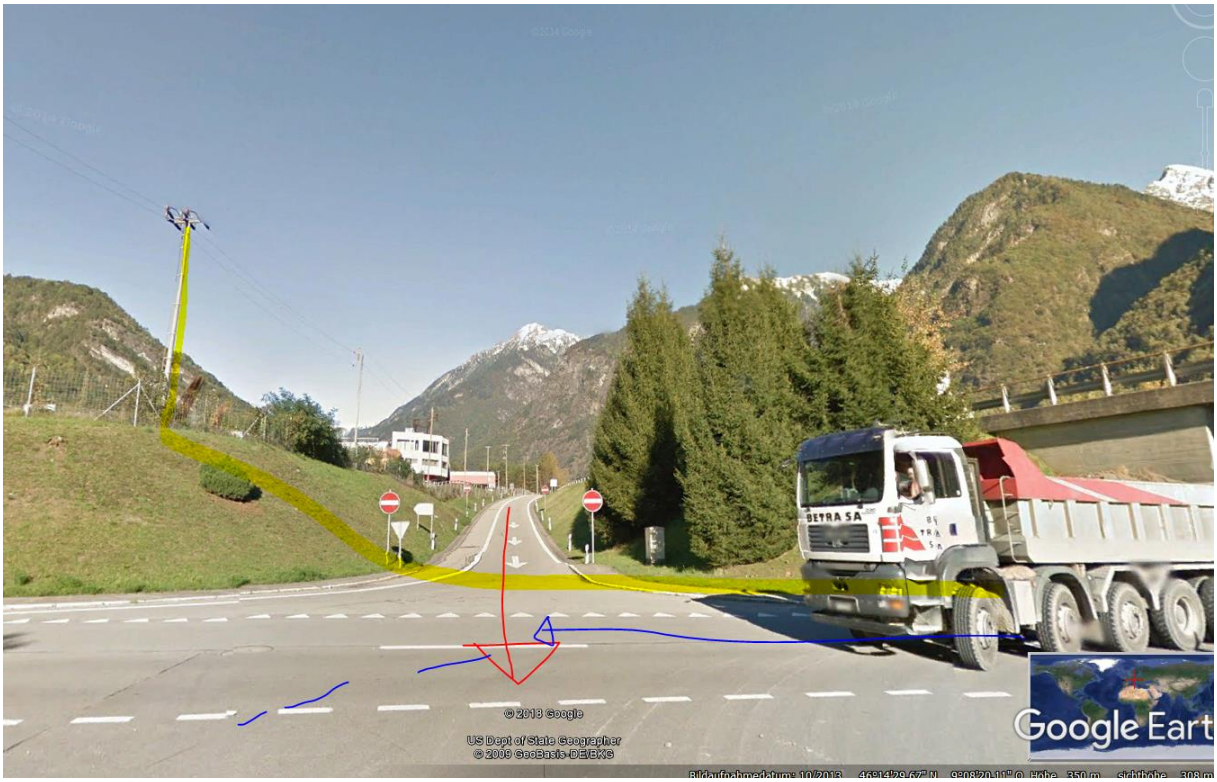
BETRA SA
© 2013 Google
US Dept of State Geographer
© 2009 GeoBasis-DE/BKG
Google Eart

Neu bearbeitet am 18.02.18, die Strasse ist aufgehoben, die Böschung/Trassenführung ist noch in den Daten.

Sichtverbindung durch Unterführung, Einwirkung links, Reaktionszeit allerdings eher kurz, aber mit Magnetfeld oberhalb möglicherweise entscheidend



12 Meter:

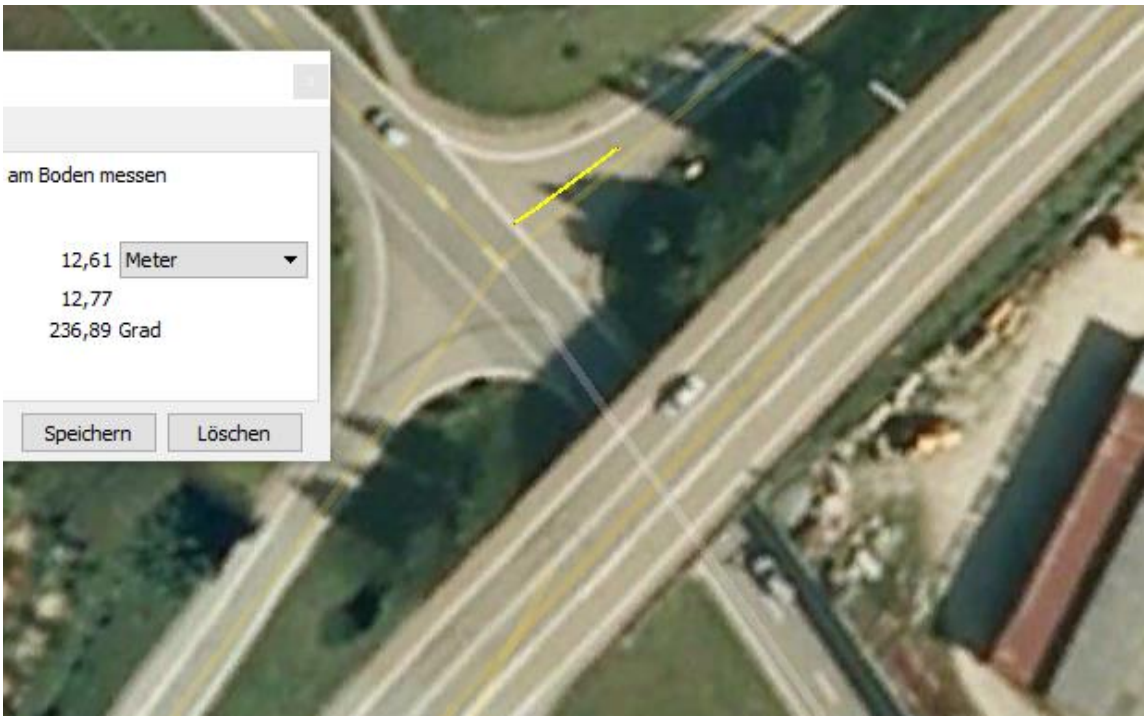
am Boden messen
12,61 Meter
12,77
236,89 Grad
Speichern
Löschen

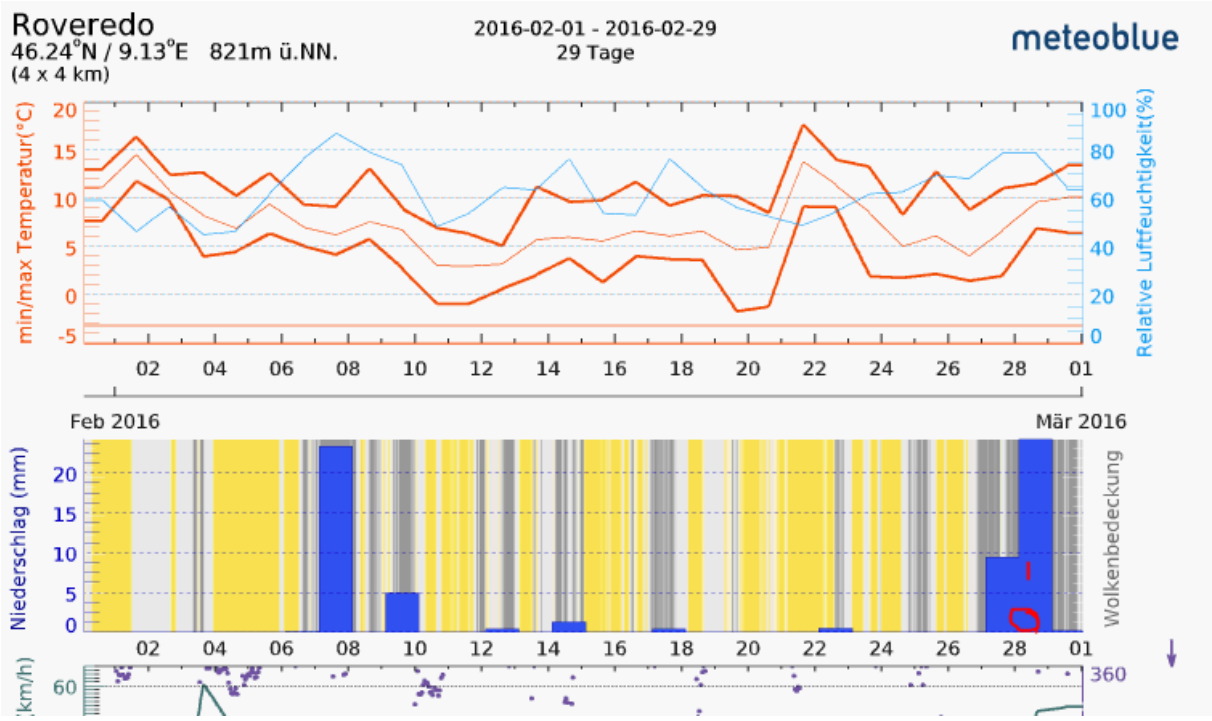
Roveredo
46.24°N / 9.13°E 821m ü.NN.
(4 x 4 km)
2016-02-01 - 2016-02-29
29 Tage
meteoblue
min/max Temperatur(°C)
Relative Luftfeuchtigkeit(%)
Feb 2016
Mär 2016
Niederschlag (mm)
Wolkenbedeckung
km/h)