Montlingen: Auf der Autobahn eingeschlafen

Am Freitag (07.10.2016), um 14:15 Uhr, ist auf der Autobahn A13, Fahrtrichtung St. Margrethen, ein Autofahrer eingeschlafen. Dabei kollidierte sein Auto mit einem anderen. Es entstand Sachschaden von rund 20‘000 Franken.

Ein 41-Jähriger fuhr mit seinem Auto und Anhänger auf der Überholspur von Oberriet in Richtung Kriessern. Er schlief ein. Sein Auto geriet kontinuierlich nach links und fuhr dem Grünstreifen entlang der Mittelleitplanke. Als er das Rumpeln bemerkte steuerte er seine Fahrzeugkomposition in Richtung Normalspur. Dort kam es zu einer Streifkollision mit einem Personenwagen. Durch den Unfall kam es auf der Autobahn zu Verkehrsbehinderungen und Stau. Aufgrund der ersten unklaren Unfallmeldung wurden die Feuerwehr, ein Notarzt und ein Rettungsteam aufgeboten.

Kapo SG, Ort angefragt 13.2.18 und nochmals 27.2.18

Adresstyp	Adresse bis		
Suchen			
lz/Ort/Land	**946200**	**Montlingen**	**CH**
Strasse	**Autobahn A13, km 173.6 R**		
dresszusatz	Fahrtrichtung Oberriet-Kriessern		
		weitere Adressfelder	
Etage		Kanton	St. Gallen
Gemeinde	Oberriet SG	Region	SG-BS-RT
Region2	Rheintal	Quartier	
Ost / Nord	762609	244286	CH

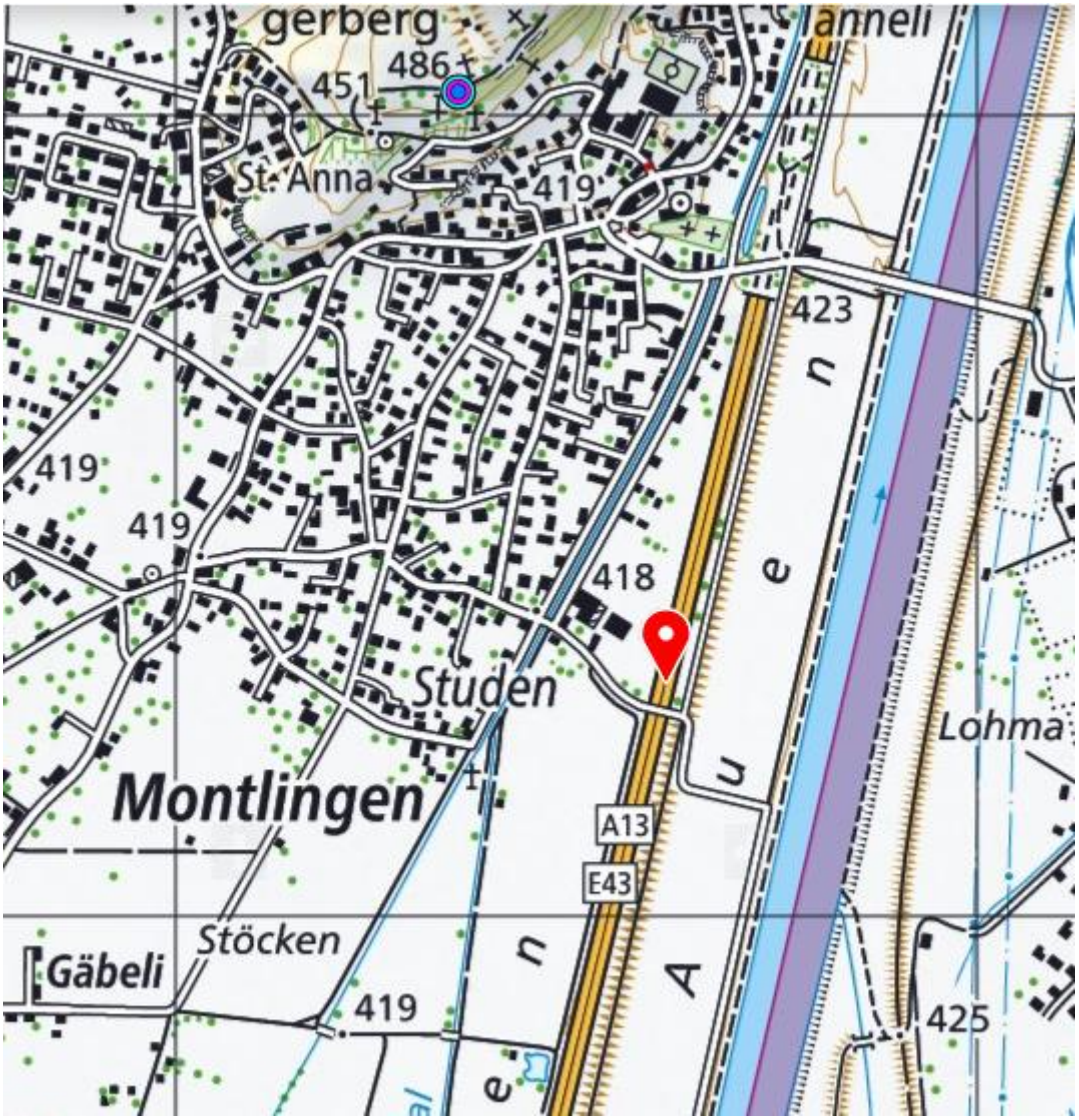
gerberg
anneli
486
451
St. Anna
419
423
419
419
418
Studen
Lohma
Montlingen
A13
E43
Stöcken
Gäbeli
419
425

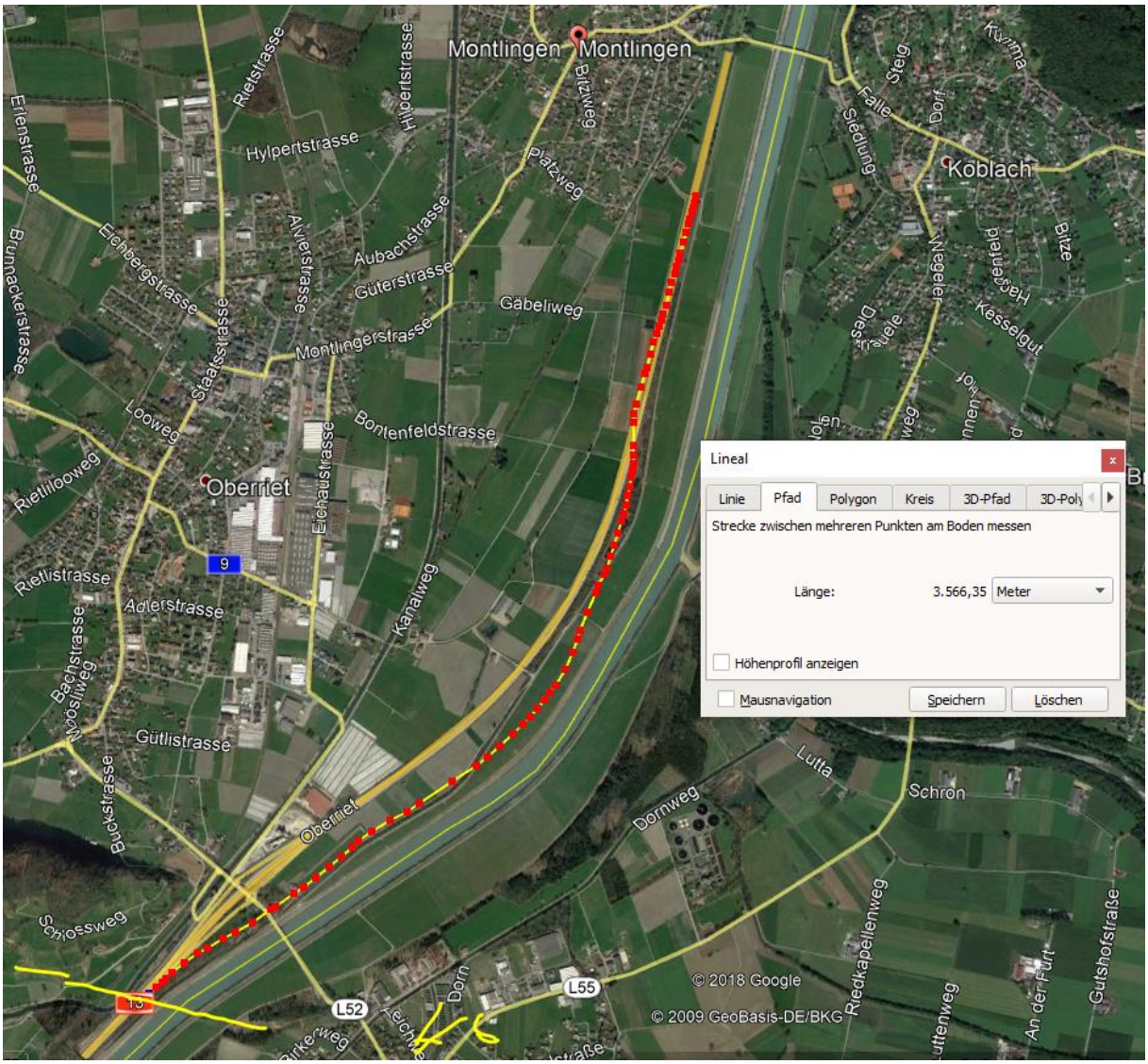

Hansueli Stettler • Bauökologie • Funkmesstechnik • Lindenstrasse 132 • 9016 St.Gallen • www.hansuelistettler.ch • info@hansuelistettler.ch

© 2018 Google
Problem melden
Bildaufnahmedatum: 8/2014 47°19'46.69" N 9°35'21.03" O Höhe 451 m

2015
13
Zapfenbachstrasse
Lineal
Linie
Pfad
Strecke zwischen zwei Punkten am Boden messen
Kartenlänge: 269,92 Meter
Länge am Boden: 269,94
Richtung: 13,89 Grad
Mausnavigation
Speichern
Löschen

Herfahrtsrichtung

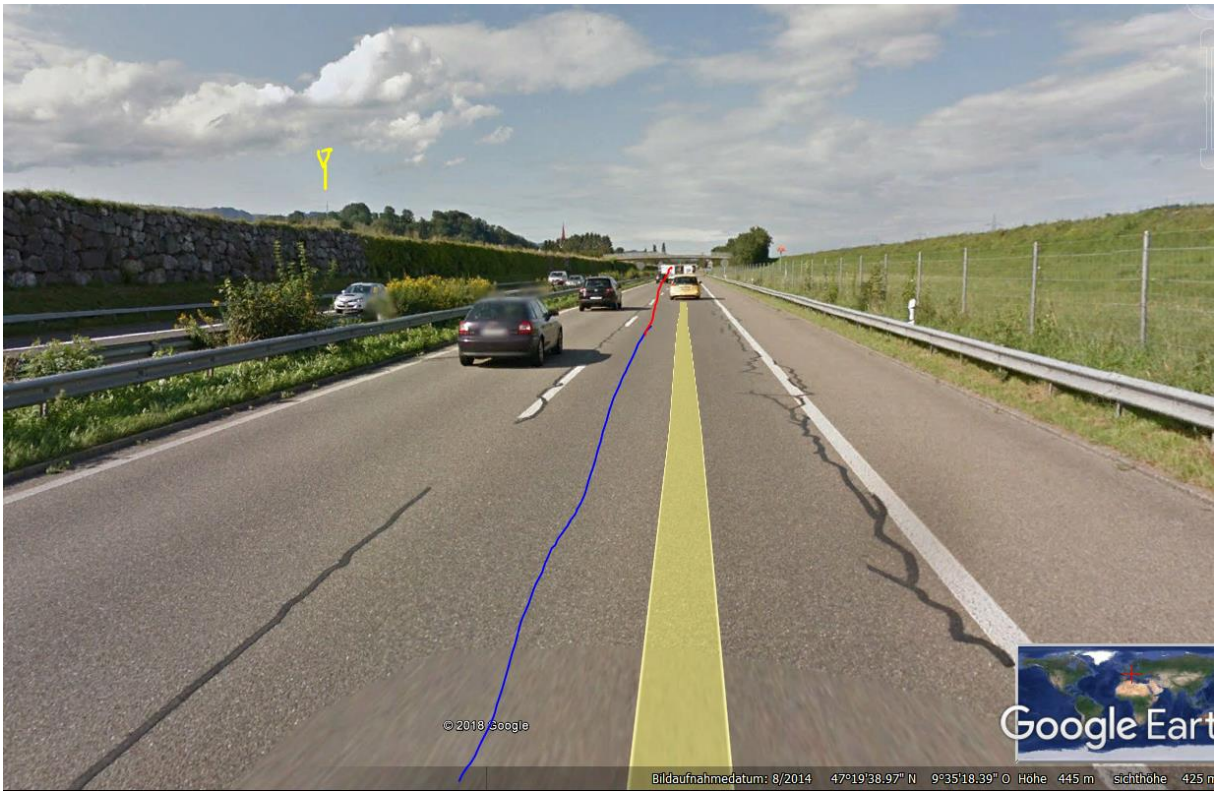

762609 244286

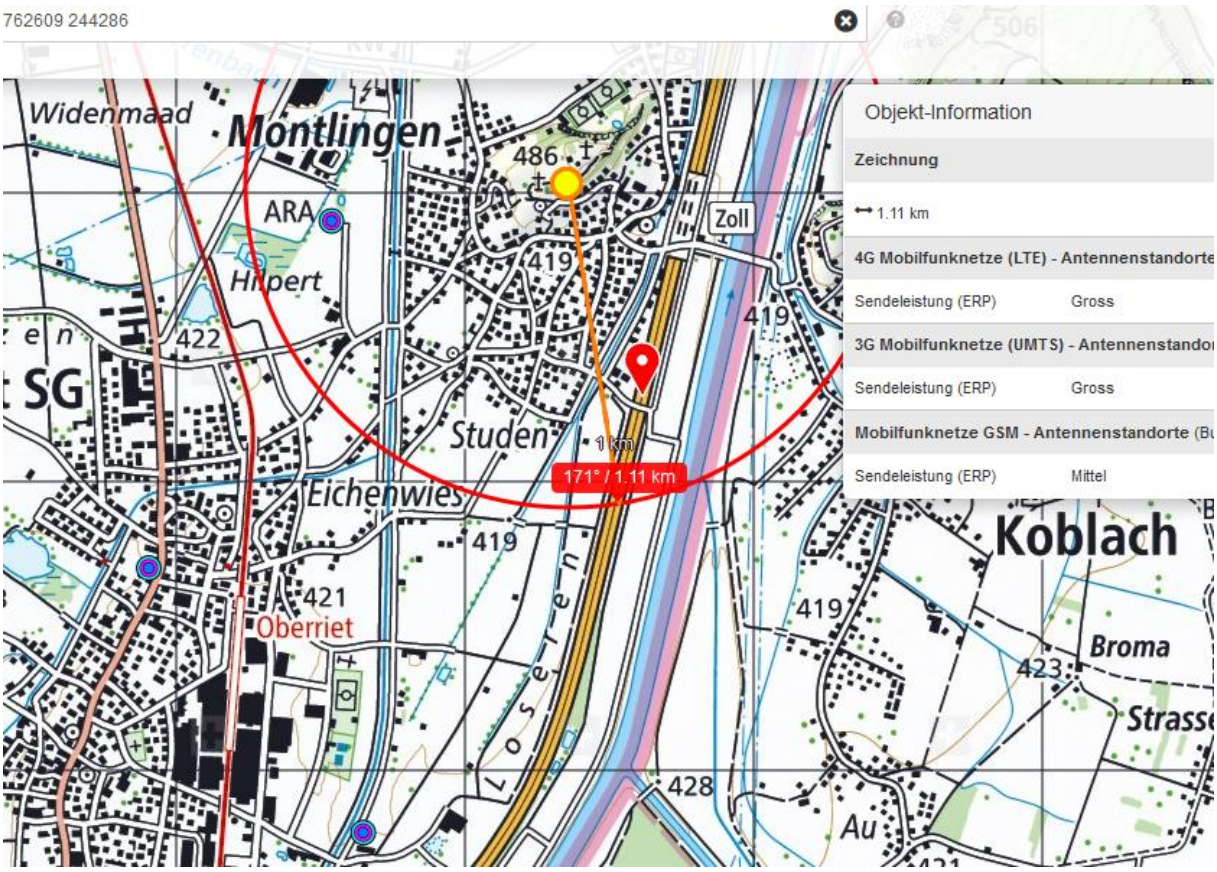

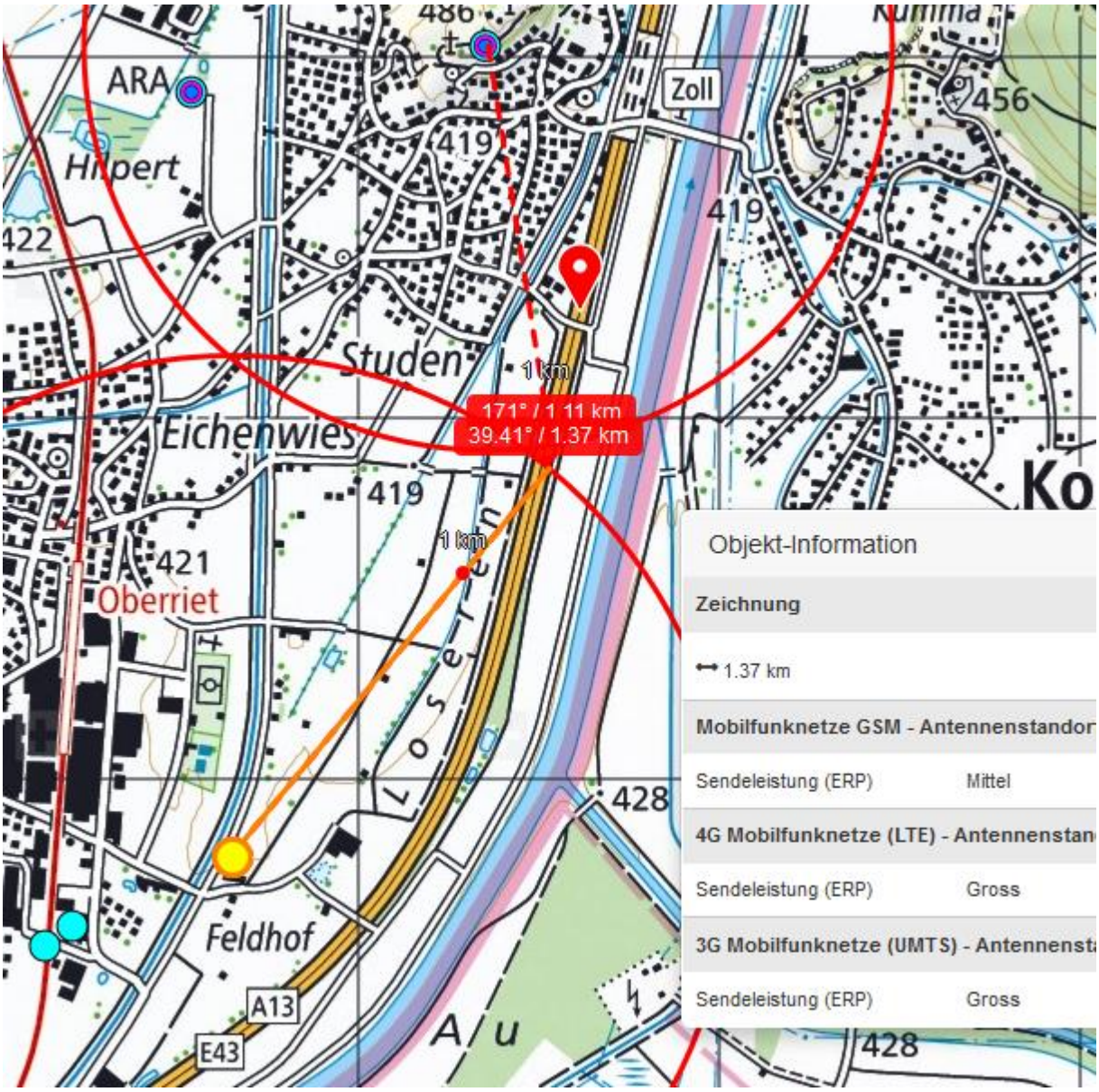
ARA
Hilpert
422
486
419
Zoll
456
419
Studen
1 km
171° / 1.11 km
39.41° / 1.37 km
Eichenwies
419
1 km
421
Oberriet
Losenstein
428
Feldhof
A13
E43
Au
428
Objekt-Information
Zeichnung
1.37 km
Mobilfunknetze GSM - Antennenstandor
Sendeleistung (ERP) Mittel
4G Mobilfunknetze (LTE) - Antennenstan
Sendeleistung (ERP) Gross
3G Mobilfunknetze (UMTS) - Antennenst
Sendeleistung (ERP) Gross


© 2018 Google
Bildaufnahmedatum: 8/2013 47°18'59.42" N 9°34

Der Kleinsender Montlingen Autobahn Richtung Dorf ist nicht mehr vermerkt