Zeiningen/A3: Auffahrunfall im Morgenverkehr

Ein Autofahrer, welcher am Steuer seines Fahrzeuges eingenickt sein dürfte, verursachte am Mittwochmorgen einen Auffahrunfall. Er prallte mit seinem Auto ins Heck eines Lastwagens. Die Polizei aberkannte ihm den Führerausweis.

Ein 29-jähriger Deutscher fuhr am Mittwochmorgen, 29. November 2017, kurz nach 05.30 Uhr auf der Autobahn A3, Fahrbahn Basel von Eiken Richtung Rheinfelden. Höhe Gemeindegebiet Zeiningen fuhr er auf dem Normalstreifen fahrend einem vorausfahrenden Lastwagen ins Heck.
Der Automobilist aus dem Landkreis Waldshut wurde mit leichten Verletzungen ins Spital geführt.

Gemäss ersten Erkenntnissen dürfte der Unfallfahrer am Steuer seines Mitsubishis eingenickt sein, weshalb es zum Auffahrunfall kam.

Die Kantonspolizei aberkannte ihm den ausländischen Führerausweis und verzeigt ihn an die zuständige Staatsanwaltschaft. Der Sachschaden beträgt zirka 30'000 Franken.
Der Unfall führte zu Verkehrsbehinderungen im Morgenverkehr. Die beiden Fahrstreifen konnten um 08.00 Uhr nach der Bergung des Unfallautos und der Reinigung wieder frei gegeben werden.

https://www.ag.ch/de/weiteres/aktuelles/medienportal/medienmitteilung_kapo/medienmitteilungen_kapo/medienmitteilungen_kapo_details_89227.jsp

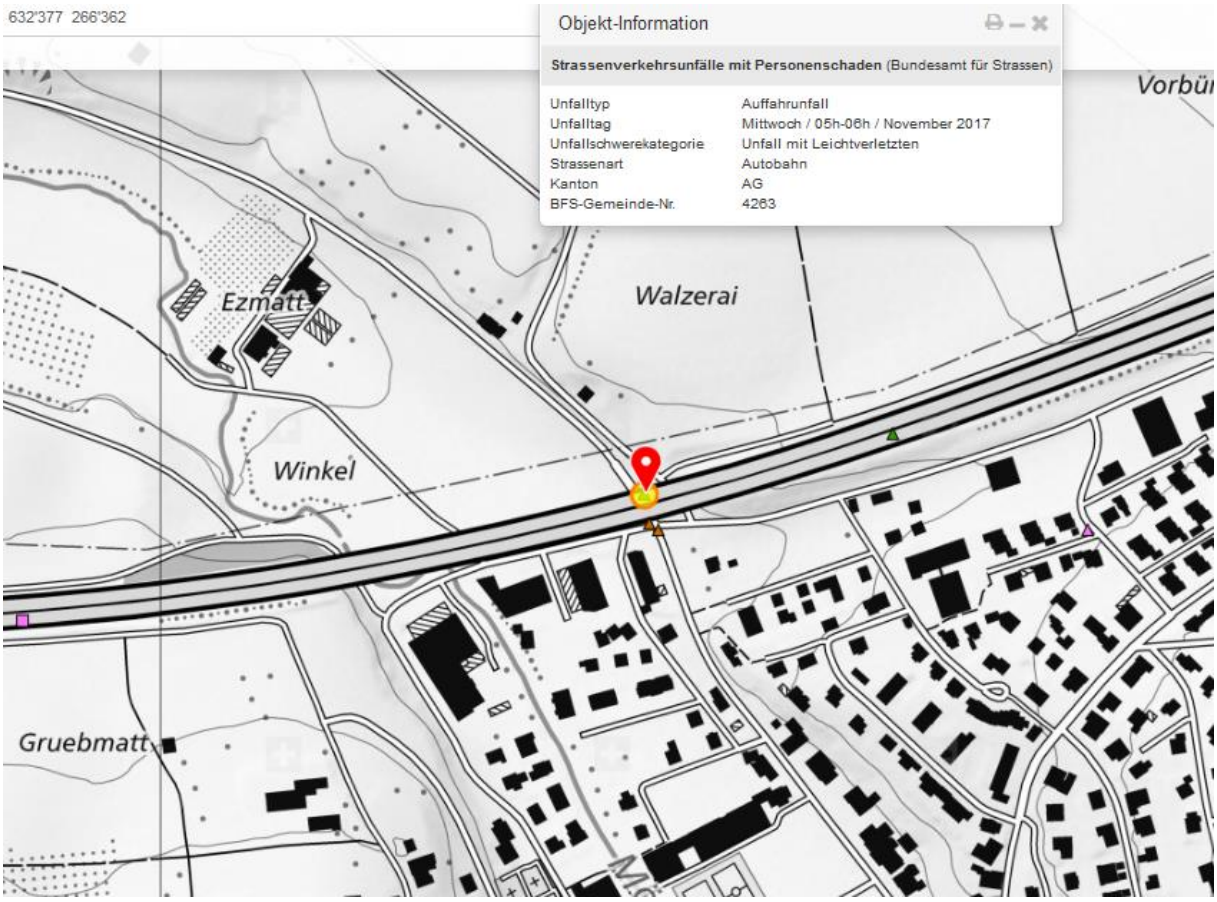


2 m
© 2018 Google
Google
Bildaufnahmedatum: 7/2014 47°32'51.22" N 7°52'13.80" O Höhe 369 m

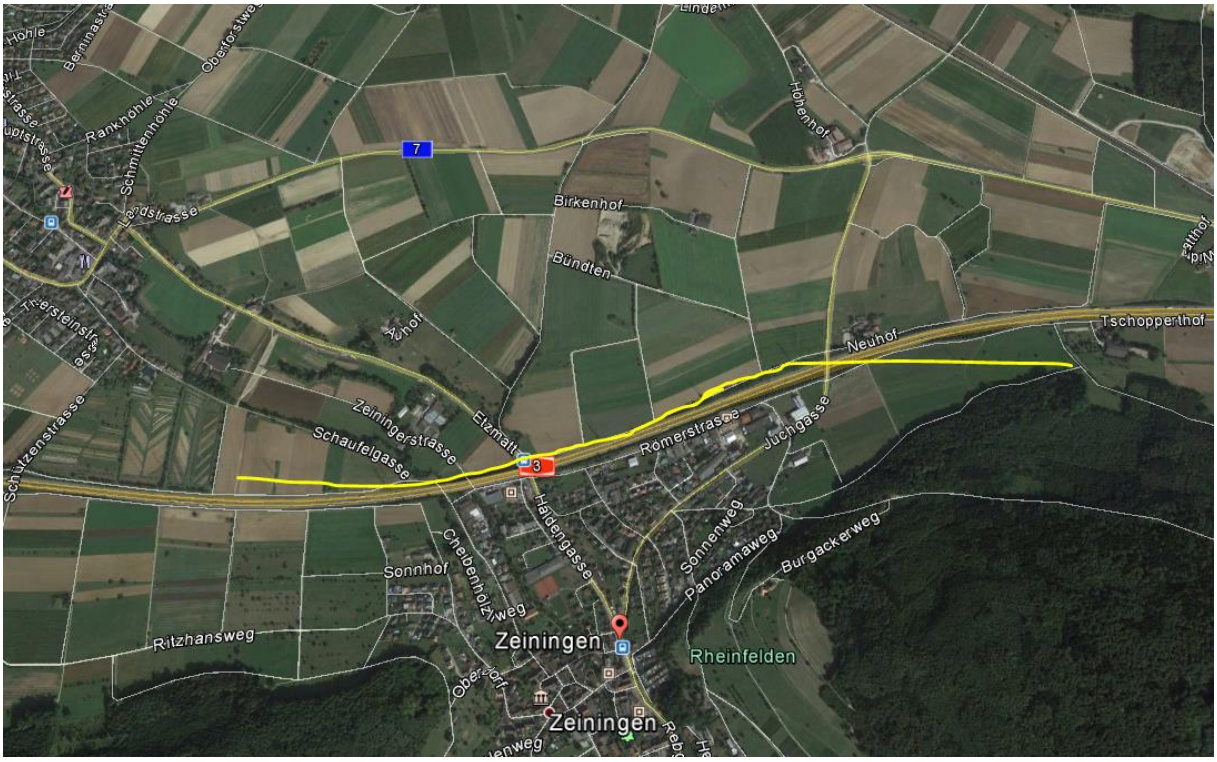
7
Rankhöhle
Schmittenhöhle
Landstrasse
Birkenhof
Bünden
Höhenhof
Tschopperthof
Neuhof
Aunhof
Zeiningerstrasse
Elzmatt
Schaufelgasse
Römerstrasse
Juchgasse
3
Haldengasse
Sonnenweg
Panoramaweg
Burgackerweg
Sonnhof
Chreibenholzweg
Ritzhansweg
Zeiningen
Rheinfelden
Zeiningen

© 2017 Google
Problem melden
Bildaufnahmedatum: 7/2014 47°33'01.26" N 7°52'49.33" O

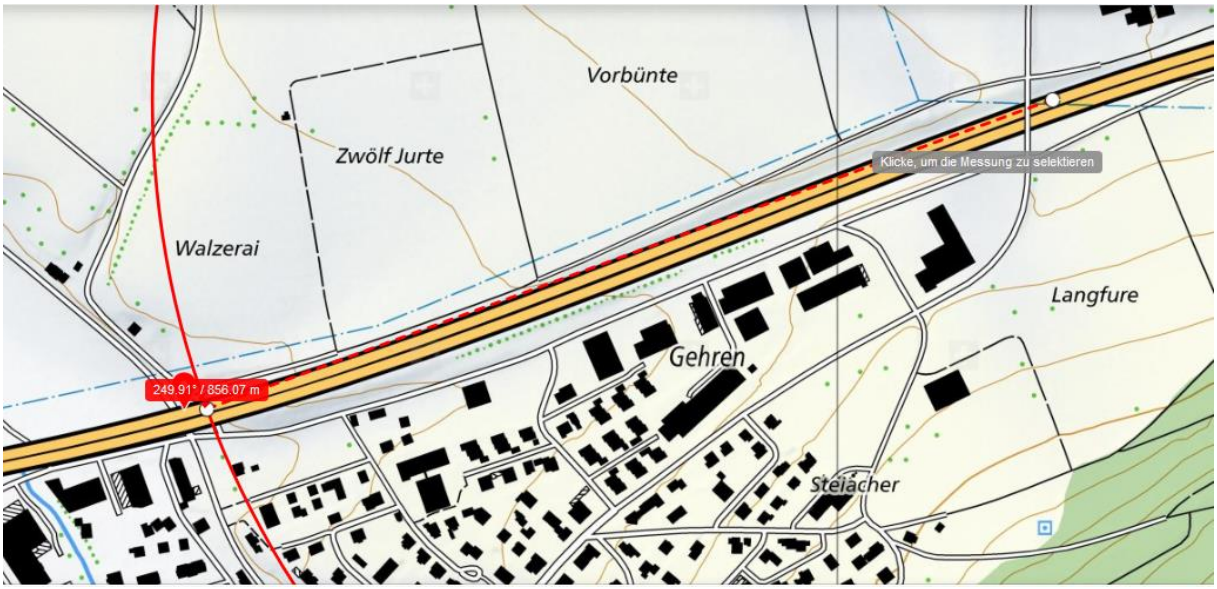
Vorbünte
Zwölf Jurte
Walzerai
Klicke, um die Messung zu selektieren
Langfure
Gehren
249.91° / 856.07 m
Steiacher

Brüel
Grändel
Wideberg
377
393
400
1 km
249.91° / 856.07 m
75.92° / 1.34 km
Objekt-Information
Antennenstandorte GSM
Sendeleistung (ERP) Mittel
2'631'190.000, 1'266'008.000
Antennenstandorte 3G (UMTS)
Sendeleistung (ERP) Gross
2'631'190.000, 1'266'008.000
Antennenstandorte 4G (LTE)
Sendeleistung (ERP) Gross
2'631'190.000, 1'266'008.000
Zeichnung
1.34 km
Profil erstellen

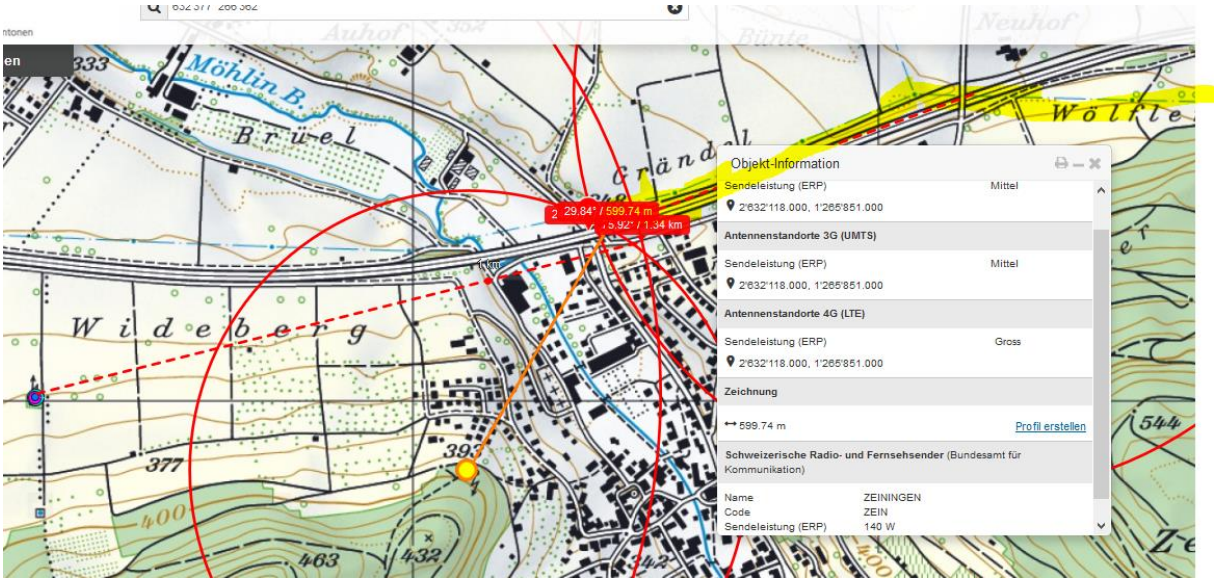
Auhof
Neuhof
Wölfle
Möhlin B.
Brüel
Wideberg
377
393
400
463
432
544
1 km
29.84° / 599.74 m
75.92° / 1.34 km
Objekt-Information
Sendeleistung (ERP) Mittel
2'632'118.000, 1'265'851.000
Antennenstandorte 3G (UMTS)
Sendeleistung (ERP) Mittel
2'632'118.000, 1'265'851.000
Antennenstandorte 4G (LTE)
Sendeleistung (ERP) Gross
2'632'118.000, 1'265'851.000
Zeichnung
599.74 m
Profil erstellen
Schweizerische Radio- und Fernsehsender (Bundesamt für Kommunikation)
Name ZEININGEN
Code ZEIN
Sendeleistung (ERP) 140 W

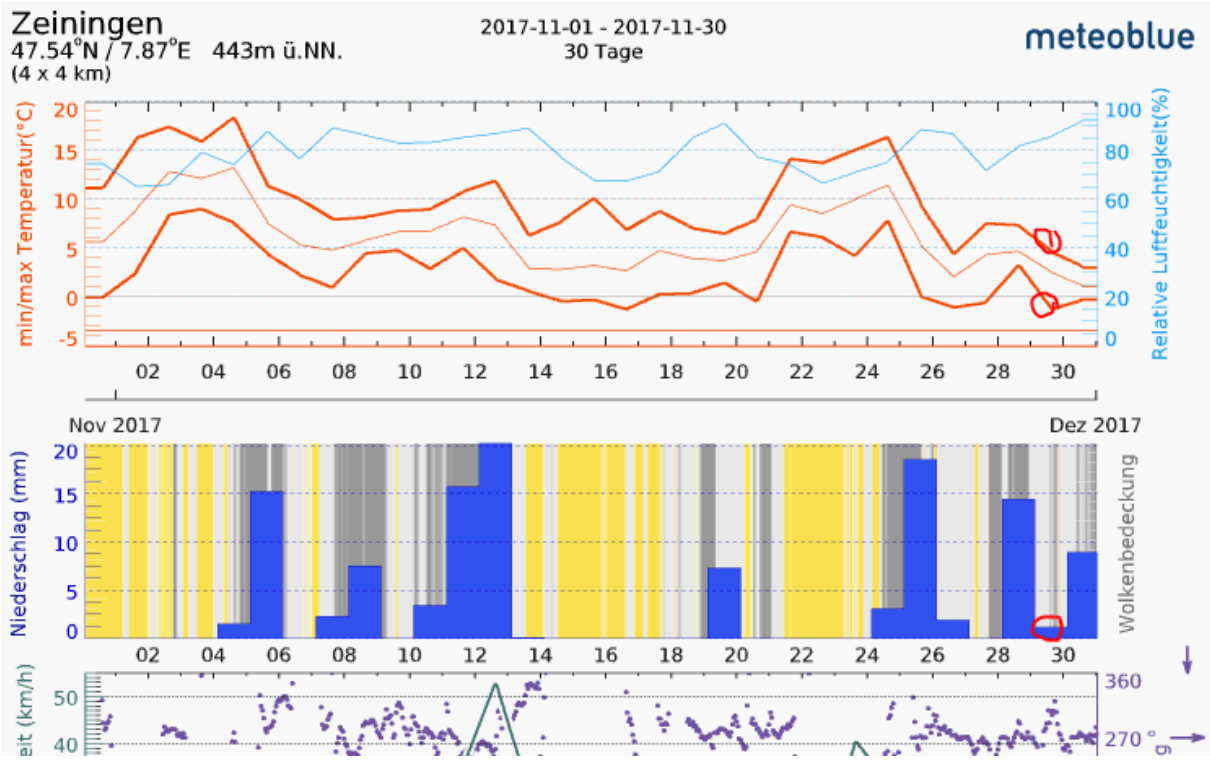

Kalt, Heizperiode, somit Stromtransport