Thayngen: Motorradfahrer stirbt bei seitlicher Frontalkollision

(StA/SHPol) **Am Mittwochabend (02.06.2021) um 17.10 Uhr hat sich auf der Dörflingerstrasse bei Thayngen ein schwerer Verkehrsunfall zwischen einem Motorrad und einem Lieferwagen ereignet. Der 56-jährige Motorradfahrer verstarb noch auf der Unfallstelle. Die Unfallursache sowie der Unfallhergang sind Gegenstand laufender Untersuchungen.**



Am Mittwochabend (02.06.2021) um ca. 17.10 Uhr führ ein Motorradfahrer die Dörflingerstrasse hoch in Richtung Dörflingen. Er verlor dabei die Kontrolle über sein Motorrad, geriet auf die Gegenfahrbahn und kollidierte nach der Einmündung Rohrhaldenweg seitlich-frontal mit einem korrekt entgegenkommenden Lieferwagen. Durch die Kollision wurde der Motorradfahrer auf die linksseitige, abfallende Böschung geschleudert. Das Motorrad rutschte zunächst am Lieferwagen vorbei und anschliessend die Böschung hinunter, wo es nach einigen Metern zum Stillstand kam.

Der Motorradfahrer verstarb trotz der durch den Rettungsdienst eingeleiteten Reanimationsmassnahmen noch am Unfallort.

Während der Unfallaufnahme musste die Dörflingerstrasse in beide Richtungen durch die ausgerückte Feuerwehr gesperrt werden. Die beiden Unfallfahrzeuge wurden durch eine private Bergungsfirma abtransportiert.

Die Staatsanwaltschaft des Kantons Schaffhausen und die Schaffhauser Polizei entbieten den Angehörigen ihr Beileid.

https://shpol.ch/CMS/Webseite/Schaffhauser-Polizei-8345314-DE.html

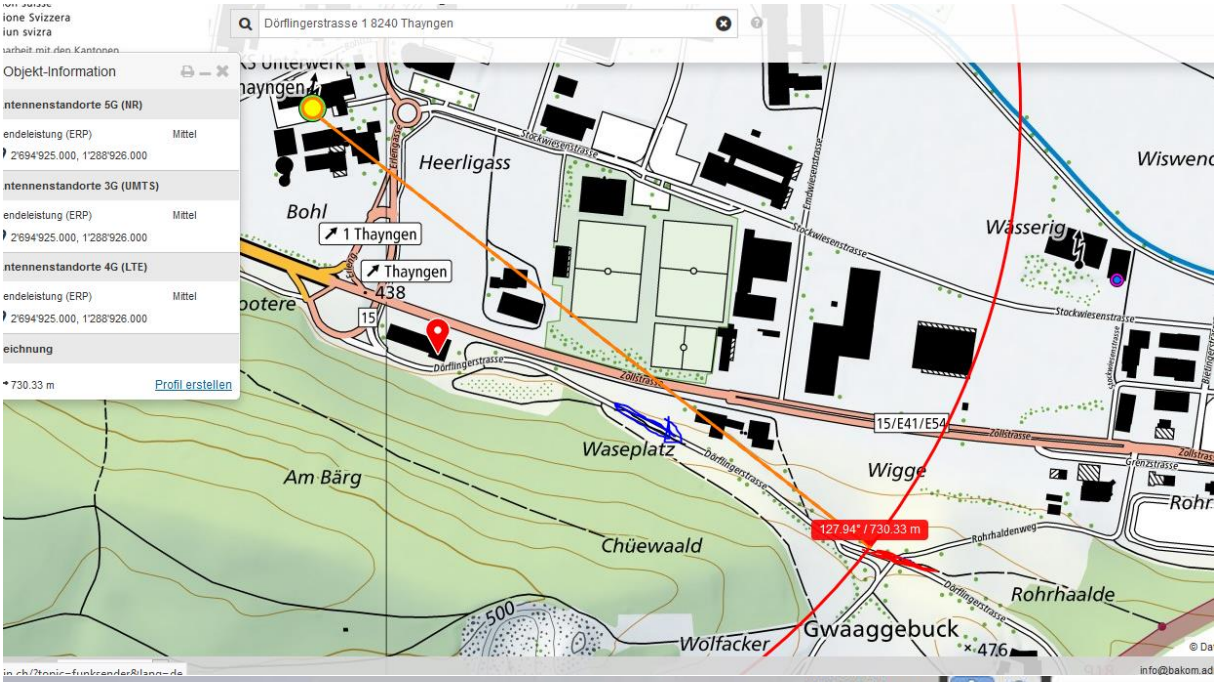



Der Sender deckt die Strasse ab.

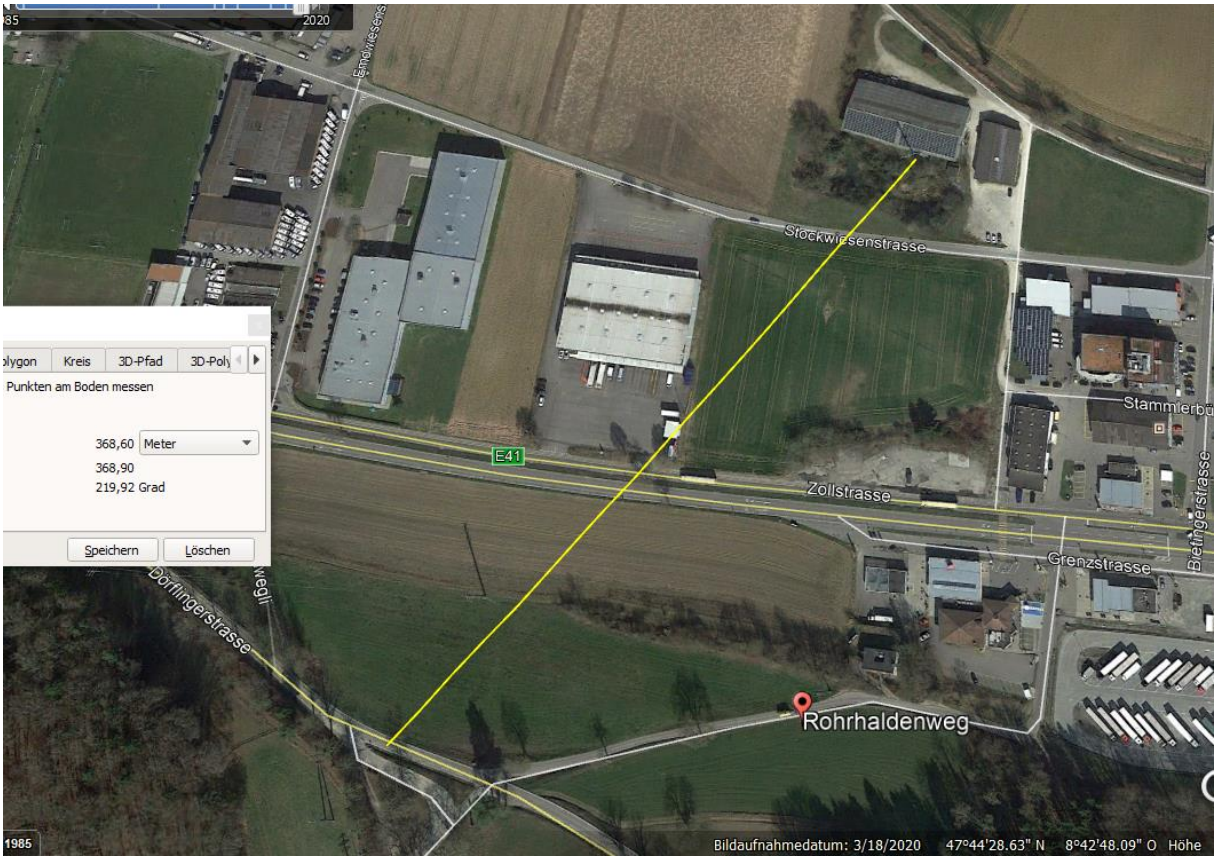

2014 nur ein Senderkranz 360°.

Auf Bakom_Karte ist noch ein offizieller, aber nicht leistungserfasster Sender eingetragen.

Somit Polycom am gleichem Mast. Eintrag UMTS mittel

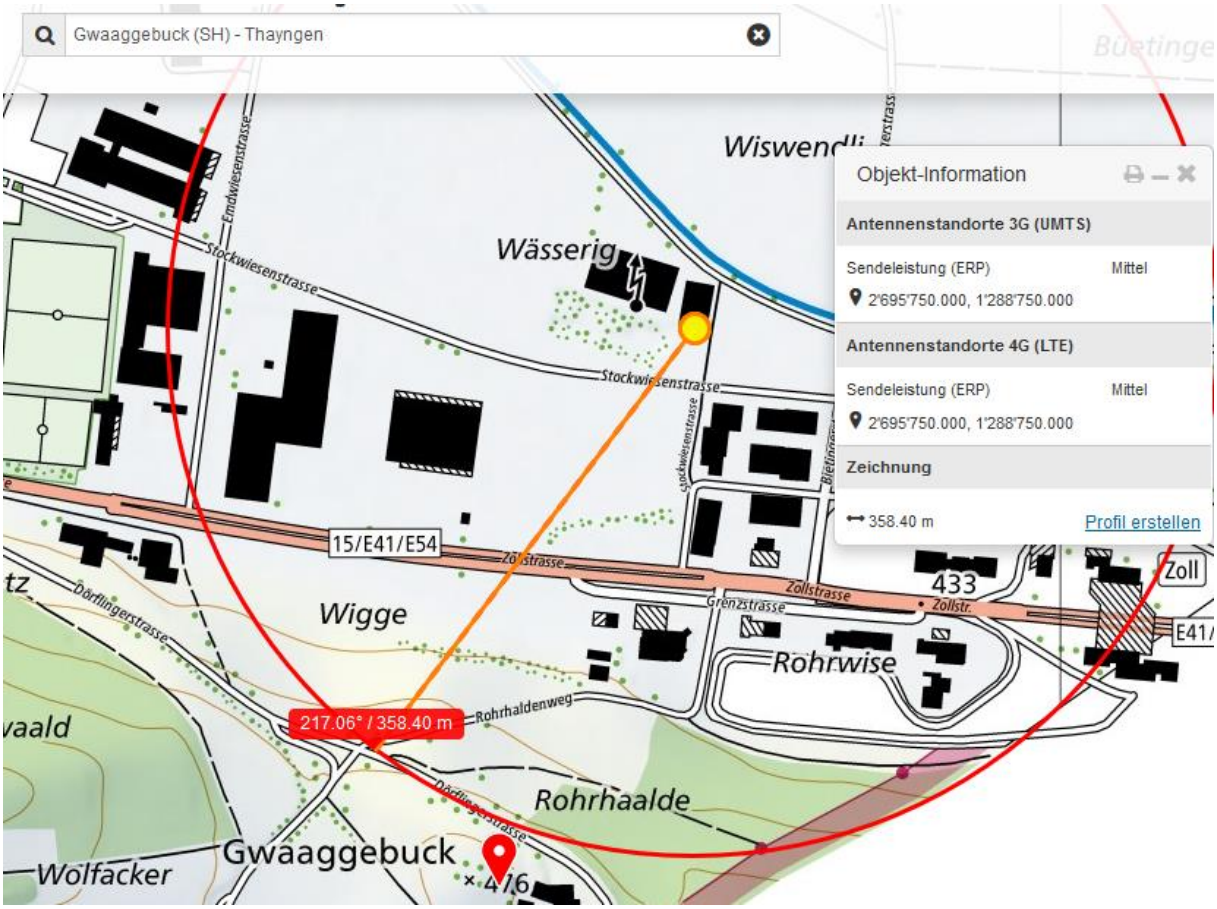
Gwaaggebuck (SH) - Thayngen
Objekt-Information
Antennenstandorte 3G (UMTS)
Sendeleistung (ERP) Mittel
2'695'750.000, 1'288'750.000
Antennenstandorte 4G (LTE)
Sendeleistung (ERP) Mittel
2'695'750.000, 1'288'750.000
Zeichnung
358.40 m
Profil erstellen
Wässerig
Wigge
Rohrwise
Rohrhaalde
Gwaaggebuck
Wolfacker
15/E41/E54
Zollstrasse
Grenzstrasse
Stockwiesenstrasse
Endwiesenstrasse
Dörflingerstrasse
Rohrhaldenweg
217.06° / 358.40 m
433
Zoll
416

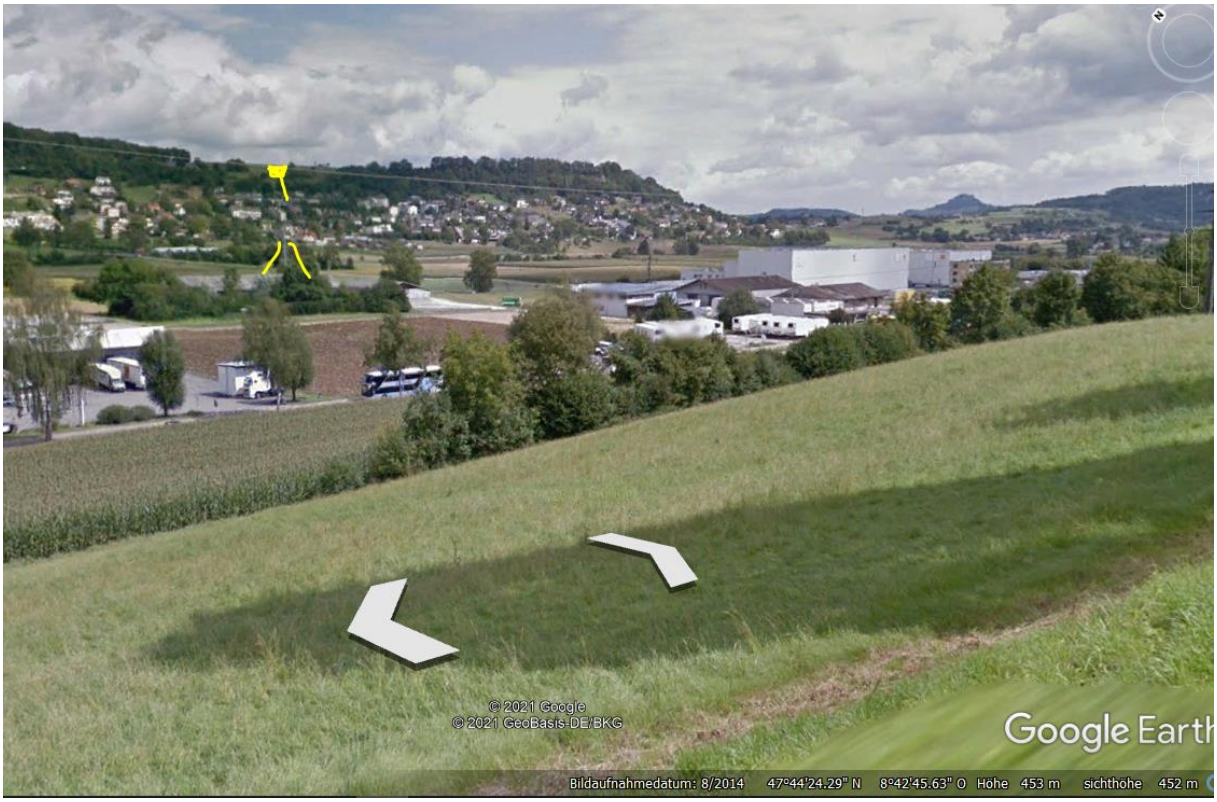
© 2021 Google
© 2021 GeoBasis-DE/BKG
Google Earth
Bildaufnahmedatum: 8/2014 47°44'24.29" N 8°42'45.63" O Höhe 453 m sichthöhe 452 m

Der (Doppelstandort) Sender vom Kamin der KVA Kesslerloch begleitet ihn seit 1000m von hinten

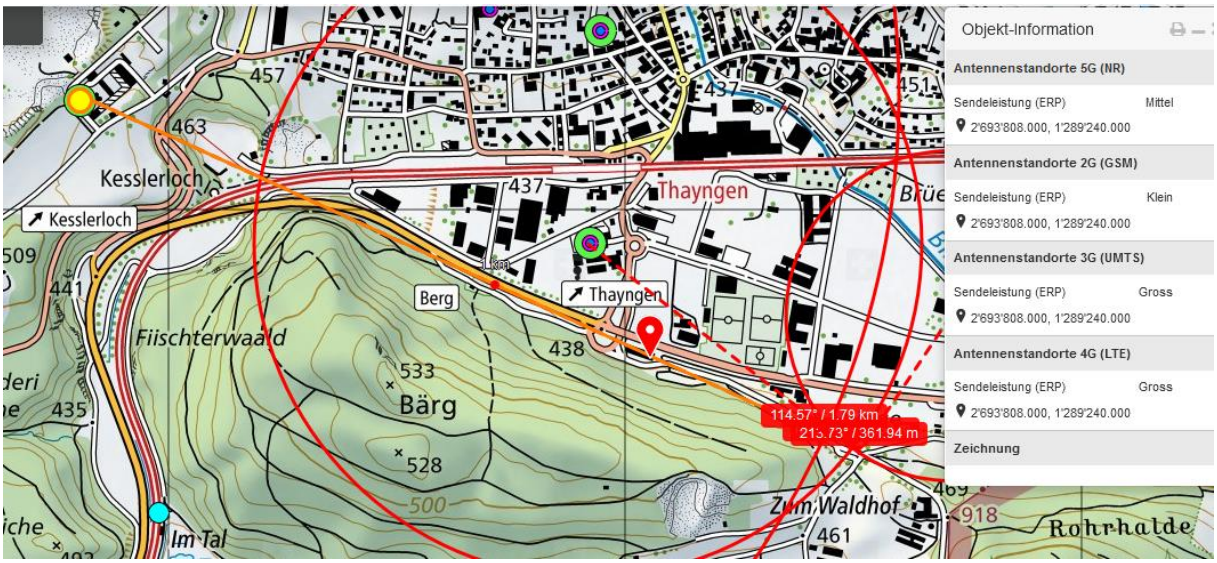

Wird aber von der Vegetation meist gedämpft.

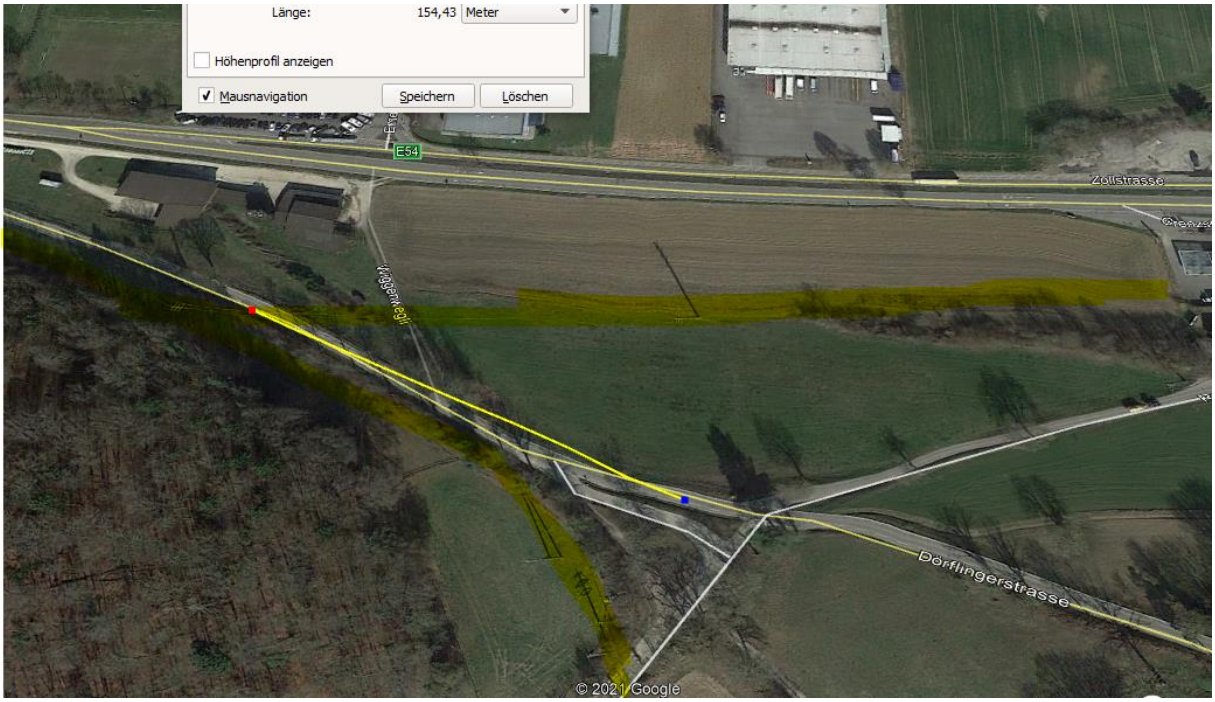

Wetter trocken, Strahlung ungedämpft

Zum Verständnis der Abläufe bei solchen Unfällen:

Niels Kuster et al. **NFP 57** http://www.snf.ch/SiteCollectionDocuments/nfp/nfp57/nfp57_synthese_d.pdf
Mobilfunk bewirkt Veränderungen der Hirnströme

M. Mevisssen / D. Schürmann: Manmade Electromagnetic Fields and Oxidative Stress—Biological Effects and Consequences for Health. https://www.mdpi.com/1422-0067/22/7/3772

«Der unklare Unfall in der Verkehrsmedizin» (AGU-Seminar 2015) Dr. Ulfert Grimm Fachbereich Verkehrsmedizin Institut für Rechtsmedizin St.Gallen http://agu.ch/1.0/pdf/agu-seminar15.pdf

«Wirkungen des Mobil- und Kommunikationsfunks» Eine Schriftenreihe der Kompetenzinitiative zum Schutz von Mensch, Umwelt und Demokratie e.V.

https://www.diagnose-funk.org/publikationen/dokumente-downloads/kompetenzinitiative-broschuerenreihe

Wirkungen von Elektrosmog auf Verkehrsunfälle: https://www.hansuelistettler.ch/elektrosmog/elektrosmog-im-verkehr/studie

Zur Möglichkeit der Messung von Sendeleistungen 5G: https://www.gigaherz.ch/5g-alarmierende-resultate-erster-testmessungen/

Zum Thema Herzrhythmus hat Prof. Magda Havas, Trent University, publiziert
https://magdahavas.com/electrosmog-exposure/home-environment/new-study-radiation-from-cordless-phone-base-station-affects-the-heart/ Zusammenfassung im emf-portal: https://www.emf-portal.org/de/article/18905

Hochspannungsleitungen und Magnetfelder am Boden: http://people.ee.ethz.ch/~pascal/Hochspann/BBoden.gif

Hansueli Stettler.Bauökologie.Funkmesstechnik.Lindenstrasse 132.9016 St.Gallen.www.hansuelistettler.ch.info@hansuelistettler.ch