29.12.2015

Biberbrugg SZ - Kollision zweier Personenwagen

Autor/Quelle: Kapo SZ

Am Montagnachmittag, 28. Dezember 2015, ist es auf der Kantonsstrasse in Biberbrugg zu einer Kollision zweier Personenwagen gekommen. Verletzt wurde niemand. Während der Tatbestandesaufnahme musste der Verkehr örtlich umgeleitet werden.

Biberbrugg SZ - Kollision zweier Personenwagen

Ein 83-jähriger PW-Lenker fuhr nach 16 Uhr von Einsiedeln nach Biberbrugg.
Dabei geriet er auf die Gegenfahrbahn und kollidierte mit einem entgegenkommenden Personenwagen. Wegen Verdachts des Fahrens in übermüdetem Zustand, in Verbindung mit Medikamenten und Alkoholkonsum, wurde beim Unfallverursacher eine Blut- und Urinprobe angeordnet und der Führerausweis abgenommen



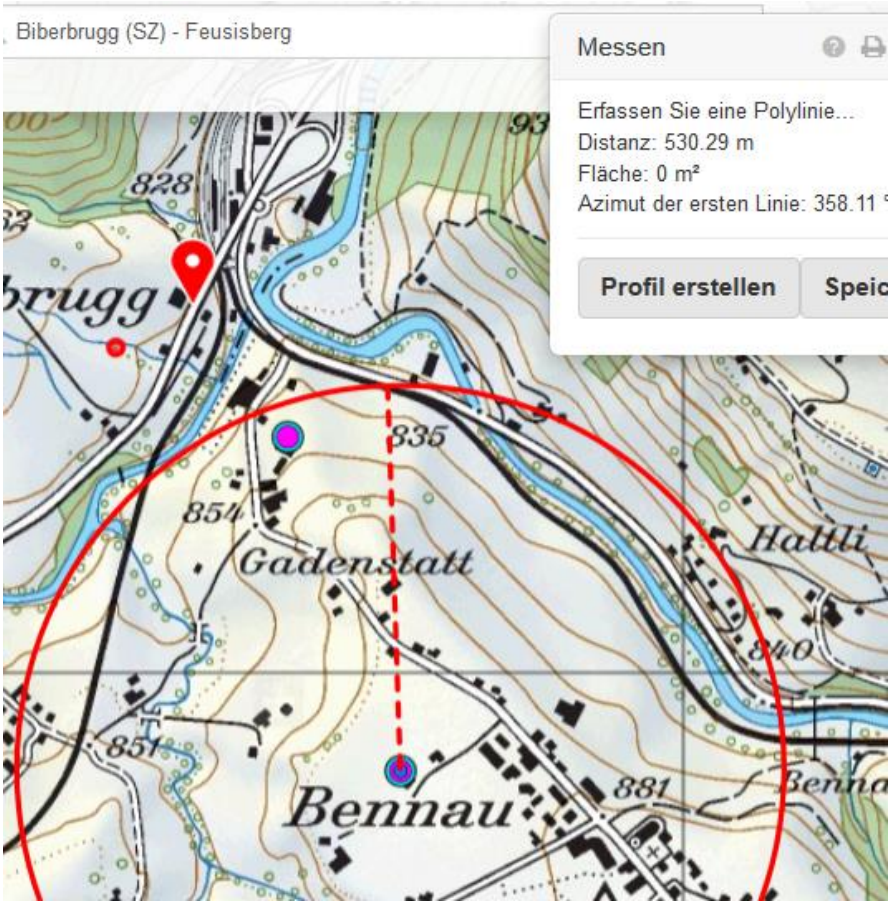

Der Sender beim Bahnhof ist im Dezember 15 nicht erfasst. Ebenso die PolycomAntenne auf dem langgezogenen Geschäftshaus

930
828
939
835
854
Gadenstatt
840
851
881
Bennau
© Daten: swisstopo, OFCOM
info@bakom.admin.ch Copyright & Datenschutzerklärung
DEU
19:08
11.02.2016

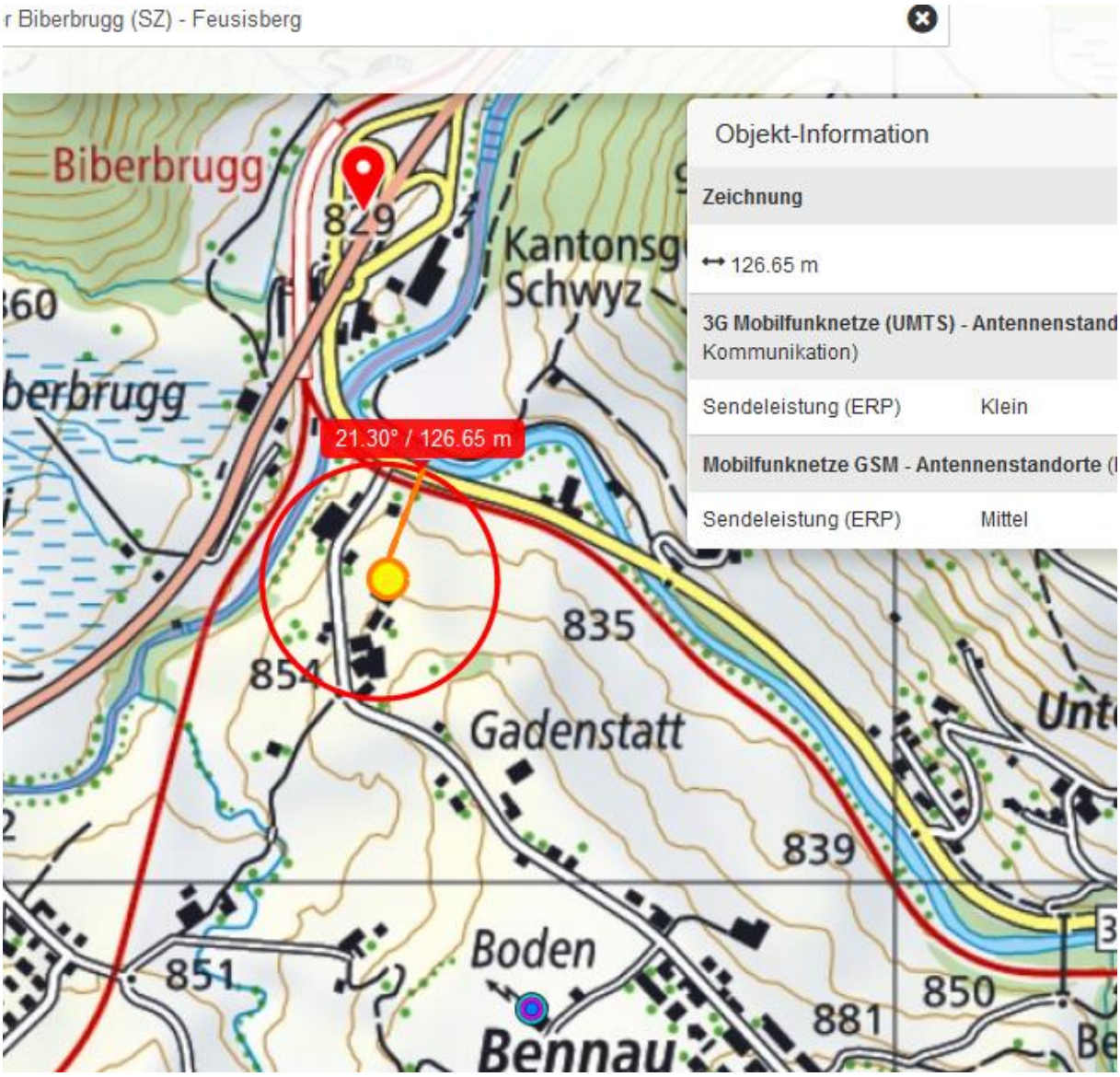

Auch am **11.2.16** ist der Sender nicht als **aktiv** aufgeschaltet.

Die Distanz – im aktivierten Fall – wäre **235 m**

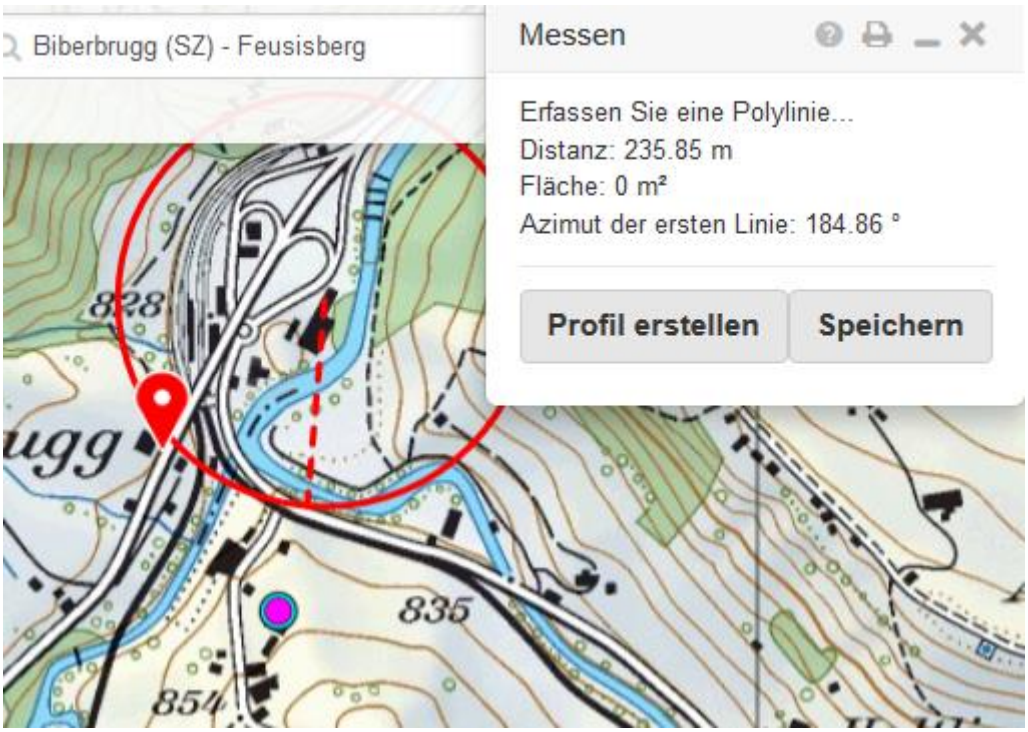
Biberbrugg (SZ) - Feusisberg
Messen
Erfassen Sie eine Polylinie...
Distanz: 235.85 m
Fläche: 0 m²
Azimut der ersten Linie: 184.86 °
Profil erstellen
Speichern
828
835
854

Biberbrugg
829
929
Kantonsgefängnis
Schwyz
900
940
Altberg
354.92° / 564.22 m
835
854
Gadenstatt
Boden
851
Objekt-Information
Zeichnung
564.22 m
Mobilfunknetze GSM - Antennenstandorte (Bundesamt für Kommu
Sendeleistung (ERP) Mittel
4G Mobilfunknetze (LTE) - Antennenstandorte (Bundesamt für Kon
Sendeleistung (ERP) Mittel
3G Mobilfunknetze (UMTS) - Antennenstandorte (Bundesamt für Kommunikation)
Sendeleistung (ERP) Mittel

Bennauerstrasse

Einsiedlerstrasse
8
Geissmatt
Bennauerstrasse
Löchli
Boden

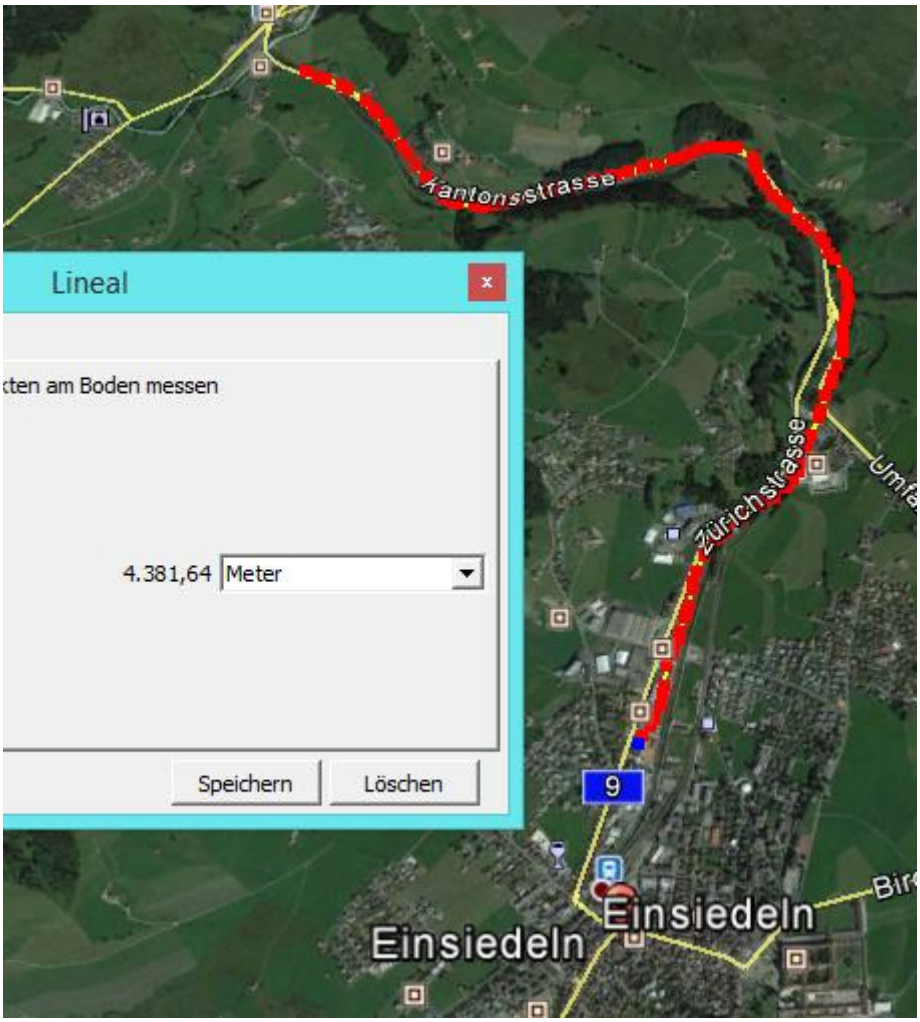
Lineal
cten am Boden messen
4.381,64
Meter
Speichern
Löschen
Kantonsstrasse
Zürichstrasse
9
Einsiedeln
Einsiedeln