Unfall mit einem Lastwagen führt zu langen Rückstaus

Verkehrschaos auf der A4

25.3.2011, 08:49 Uhr
Auf der A4 in der Region Hünenberg (Kanton Zug) ist es am frühen Freitagmorgen zu einem Unfall mit weitreichenden Folgen gekommen. Ein Lastwagen ist im Bereich einer Baustelle ins Schlingern geraten und auf die Seite gekippt. Das führte in der ganzen Gegend zu einem Verkehrschaos.

Der Lastwagen geriet auf die Gegenfahrbahn, wo es dann zum Unfall kam. (Bild: Keystone/Zuger Polizei)

Bei einem Verkehrsunfall sind am Freitagmorgen auf der A4 bei Hünenberg (Zug) drei Personen verletzt worden. Ein Lastwagen war auf die Gegenfahrbahn geraten und mit zwei Autos kollidiert. Die Autobahn musste zwischen Rütihof und Cham in beiden Richtungen gesperrt werden.

Im Bereich einer Baustelle

Um 5 Uhr war ein mit Gemüse beladener Lastwagen, der von **Zürich Richtung Luzern** unterwegs war, bei einer Baustelle ins Schlingern geraten, wie Marcel Schlatter, Sprecher der Zuger Polizei, auf Anfrage sagte. Der Coop-Lastwagen durchbrach die provisorischen Abschrankungen, geriet auf die Gegenfahrbahn, wo er mit zwei entgegenkommenden Autos kollidierte.

Der Lastwagen kippte auf die Seite und blieb über der unter der Autobahn durchführenden Holzhäusernstrasse hängen. Schlatter sprach von «grossem Glück». «Der Transporter hätte ebenso gut auf die Holzhäusernstrasse fallen können». Zwei Personen in den Autos wurden mittelschwer verletzt. Der Lastwagenchauffeur kam mit leichten Verletzungen davon.

Die ganze Region betroffen

Nach dem Unfall musste die Autobahn zwischen Rütihof und Cham und die Holzhäusernstrasse gesperrt werden. Der Verkehr staute sich danach in der gesamten Region und führte im Raum Hünenberg, Cham und Zug zu einem riesigen Verkehrschaos, wie Schlatter weiter sagte.

Sperrung wohl bis Mittag

Die Sperrung der Autobahn dauert voraussichtlich bis Mittag. Die Polizei bittet alle, das Gebiet grossräumig zu umfahren oder den öffentlichen Verkehr zu benutzen.

Der Unfall ereignete sich im Bereich, wo die die Holzhäusernstrasse unter der Autobahn durchführt. (Bild: Map Search)

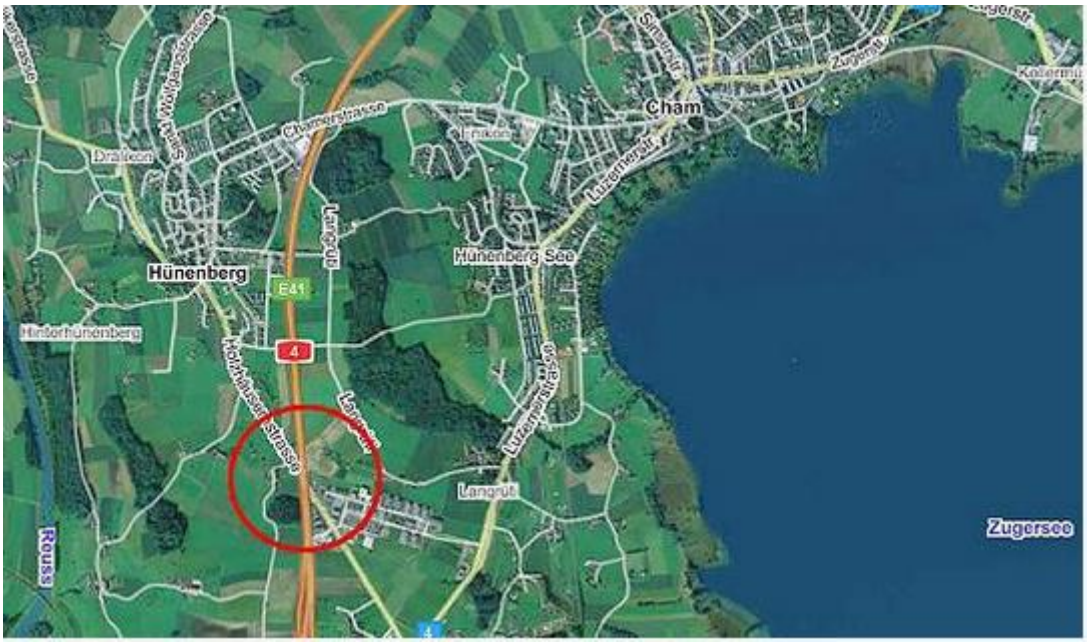

Der Sender bestand bereits seit 2009, wie google maps zeigt:

Und im Zeitraum bis August 12 wurde er erweitert um den Standort am Südrand.

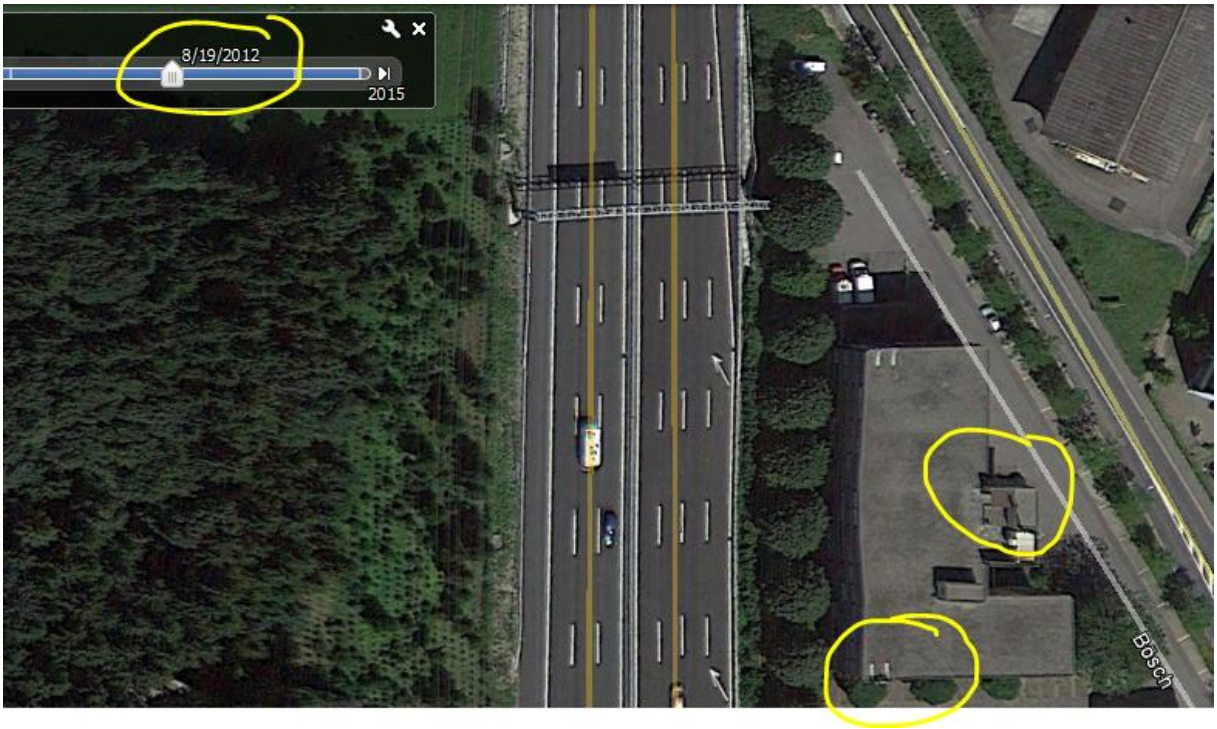
8/19/2012
2015
Bosch

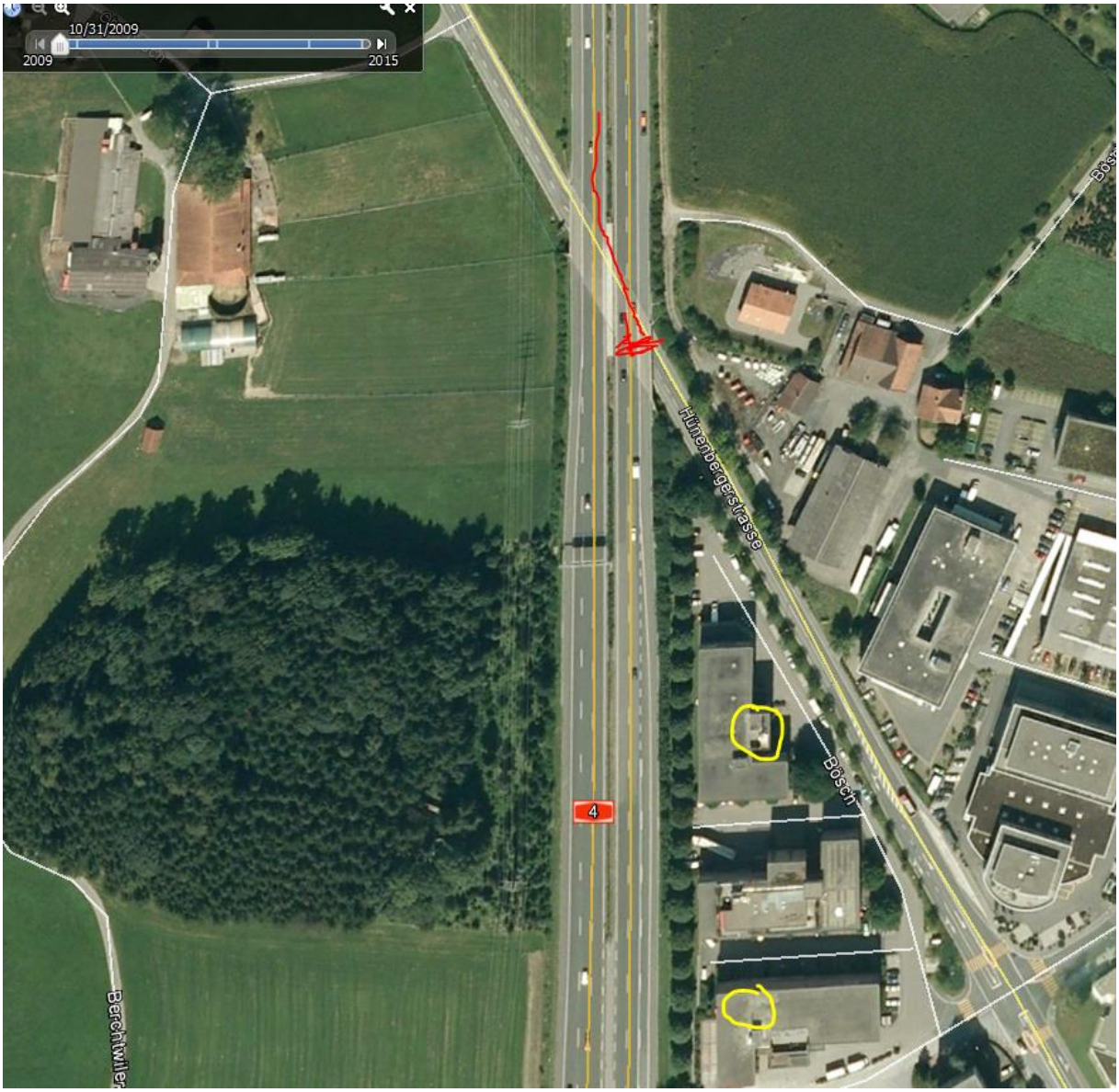
10/31/2009
2009
2015
Hünenbergerstrasse
Bosch
4
Berchtwiler

A4
© 2017 Google
Problem melden
Bildaufnahmedatum: 11/2014 47°09'42.22" N 8°26'02.38" O Höhe

6300 Zug
Objekt-Information
Zeichnung
211.57 m
Profil erstellen
Mobilfunknetze GSM - Antennenstandorte (Bundesamt für Kommunikation)
Sendeleistung (ERP) Mittel
4G Mobilfunknetze (LTE) - Antennenstandorte (Bundesamt für Kommunikation)
Sendeleistung (ERP) Mittel
3G Mobilfunknetze (UMTS) - Antennenstandorte (Bundesamt für Kommunikation)
Sendeleistung (ERP) Mittel
340.97° / 211.57 m
Oberbösch
Buechwäldli
Bösch
34 Rütihof

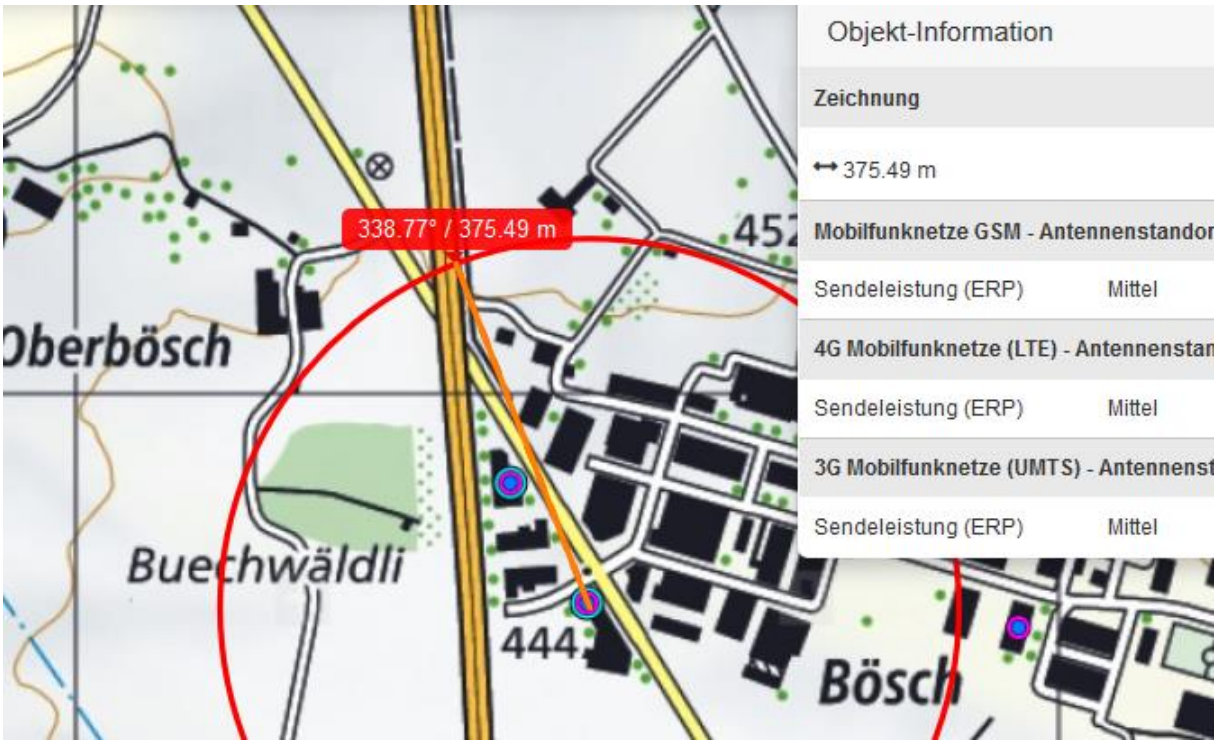

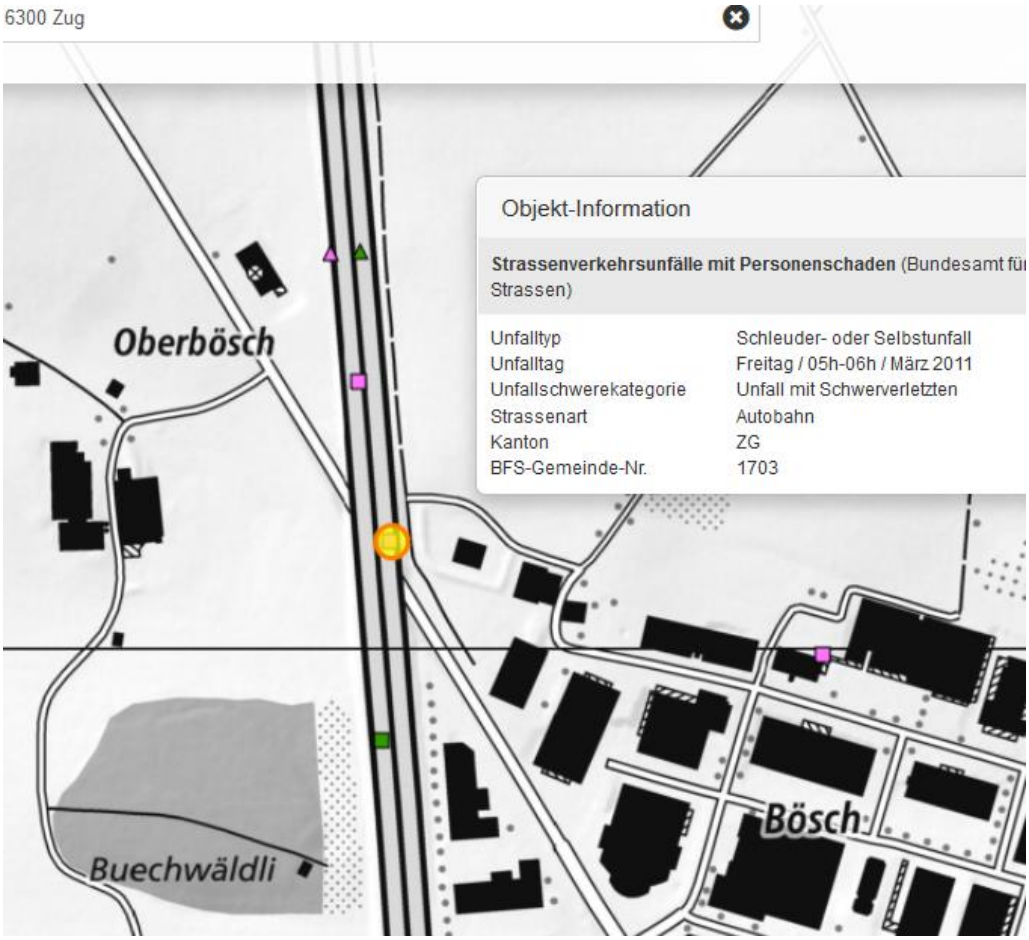

Dies ist die zum Fall gehörende Polizei-Meldung.

Ein weiterer verwandter Unfall ein Jahr nachher:

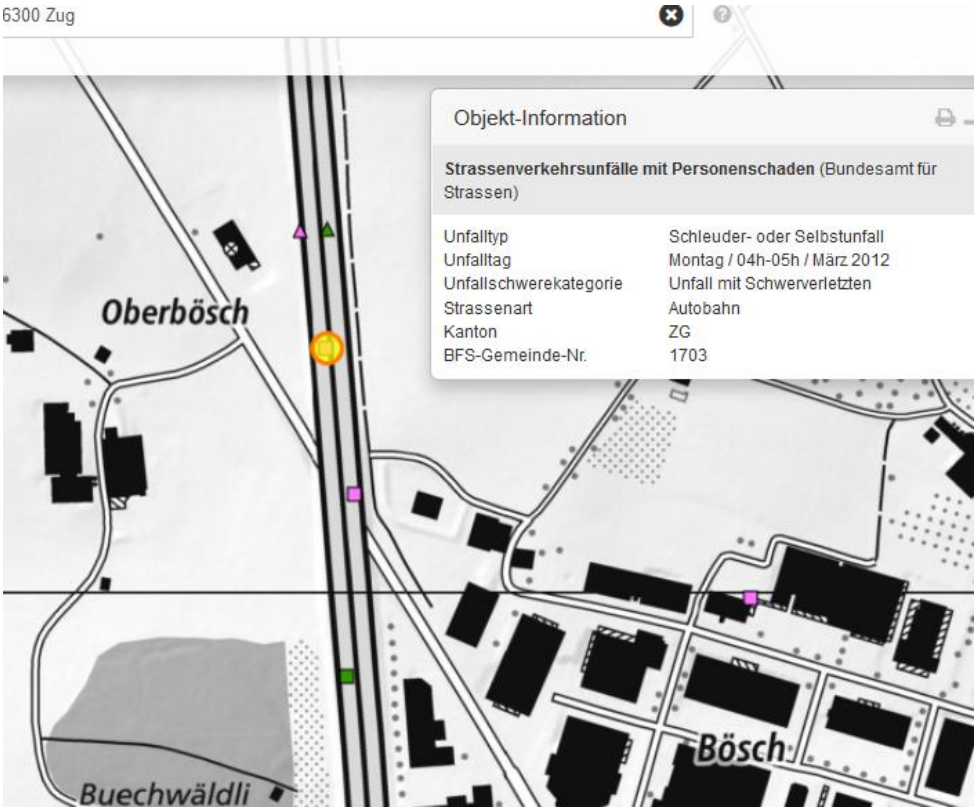
6300 Zug
Objekt-Information
Strassenverkehrsunfälle mit Personenschaden (Bundesamt für Strassen)
Unfalltyp Schleuder- oder Selbstunfall
Unfalltag Montag / 04h-05h / März 2012
Unfallschwerekategorie Unfall mit Schwerverletzten
Strassenart Autobahn
Kanton ZG
BFS-Gemeinde-Nr. 1703
Oberbösch
Bösch
Buechwäldli

Sender auf Anfahrstrecke