Steinen: Motorradfahrer verunfallt

Am Freitagmorgen, 30. Juli 2021, ist ein 28-jähriger Motorradfahrer auf der Schlagstrasse in Steinen verunfallt. Um 6 Uhr fuhr der Zweiradfahrer von Schwyz nach Sattel, als er in einer Linkskurve die Kontrolle über das Motorrad verlor und stürzte. Der Mann erlitt beim Selbstunfall erhebliche Verletzungen und musste vom Rettungsdienst hospitalisiert werden.

https://www.sz.ch/behoerden/sicherheit-polizei/kantonspolizei/medienmitteilungen/medienmitteilungen.html/72-416-411-408-2612-2611/news/15247

Das Wäldchen rechts ist eher dünn bestockt.

8
Schlagstrasse
Schwarzenbach

Confederazione Svizzera
Confederaziun svizra
In Zusammenarbeit mit den Kantonen
Steinen (SZ)
Menü öffnen
Objekt-Information
Sendeleistung (ERP) Mittel
2'689'655.000, 1'214'554.000
Antennenstandorte 2G (GSM)
Sendeleistung (ERP) Klein
2'689'650.000, 1'214'550.000
Antennenstandorte 3G (UMTS)
Sendeleistung (ERP) Mittel
2'689'660.000, 1'214'554.000
Antennenstandorte 4G (LTE)
Sendeleistung (ERP) Gross
2'689'660.000, 1'214'554.000
Zeichnung
1.22 km
Profil erstellen
163.47° / 1.22 km
Schäfboden
Hof
Ober-
Brüggli
ARA
Feldmoos
Lützi
Unter-
Erli
Chilchstalden
Ecce Homo
Höchweid
Chungstbüel
Bergli
Birchegg
Rieter
Talacher
Adelboden
Mattli
Veth
Steineggen
Halsbann
Spilmettlen
Bärenfang
Banegg
nz, Fläche oder Profil messen
swissALTI3D/DHM25
Entfernung [m]

Schlagstrasse
Street View beenden

Der Sender erreicht die Strasse / den Fahrer hier erstmals mit einem Hauptsendestrahl, der ca. 160° sein müsste

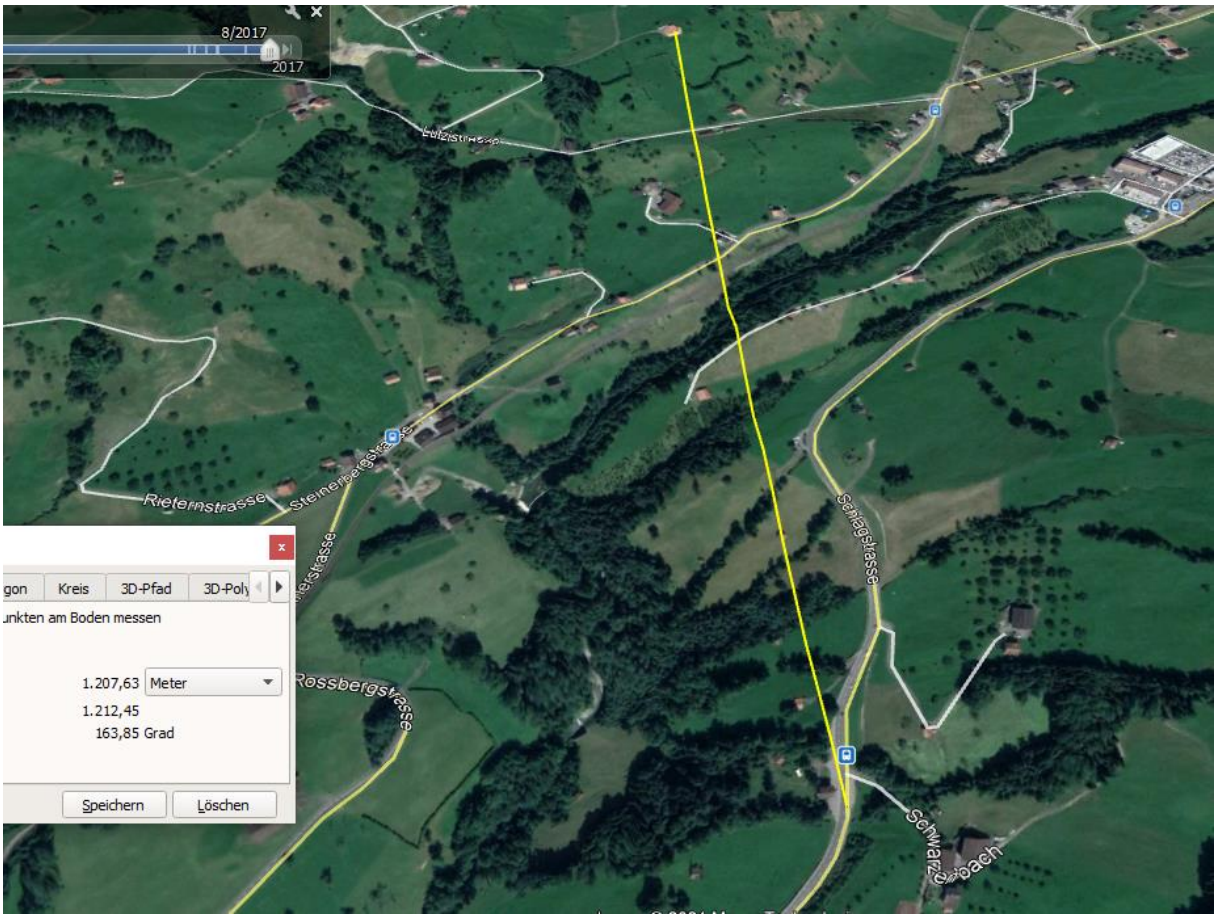

Hier ist eine Winteraufnahme verfügbar, die die Schirmwirkung der Bäume darstellt - der Unfall ist ca. 50m zurück entstanden, im Einstrahlbereich zwischen den beiden Tannen und den Eschen rechts

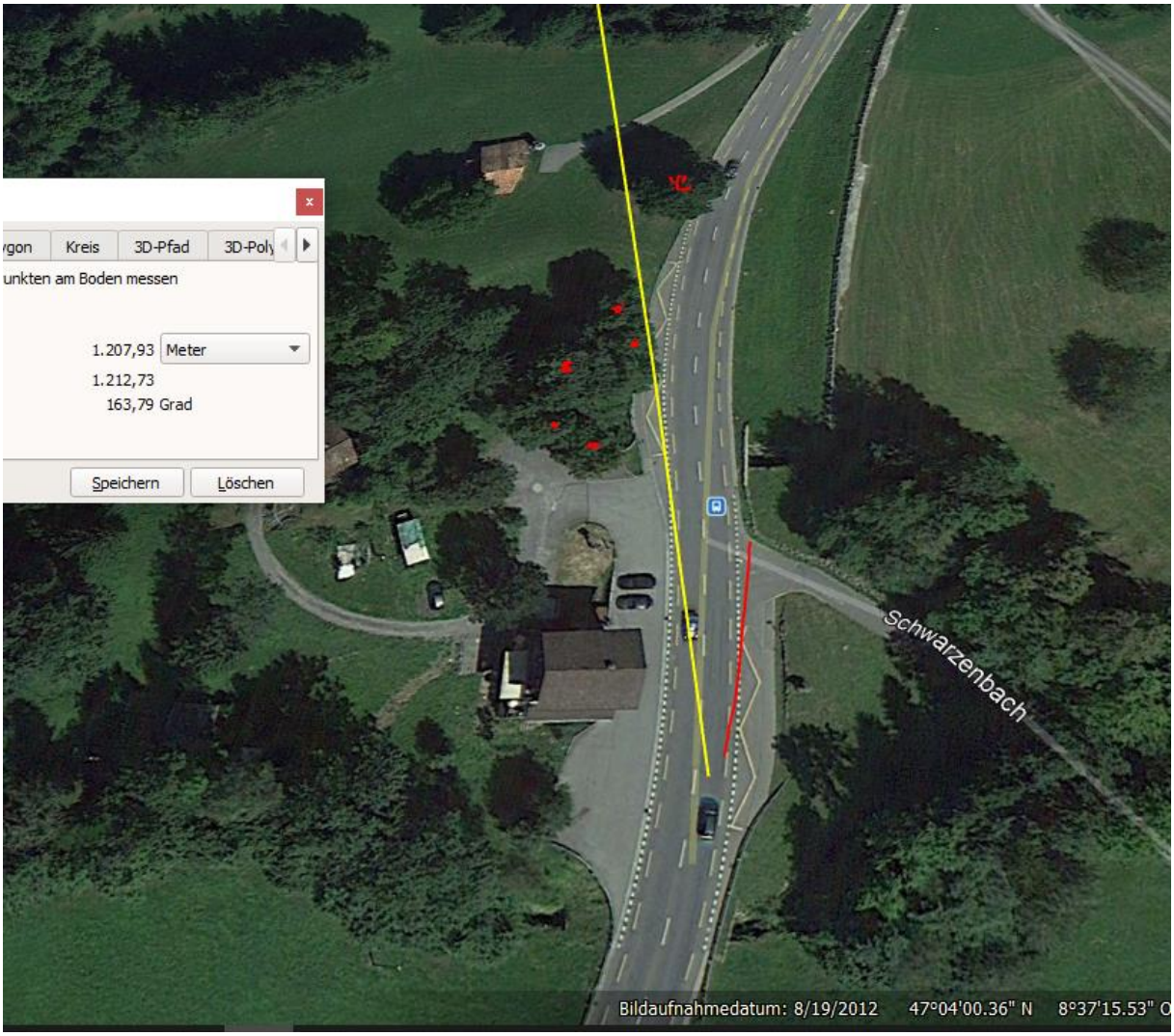

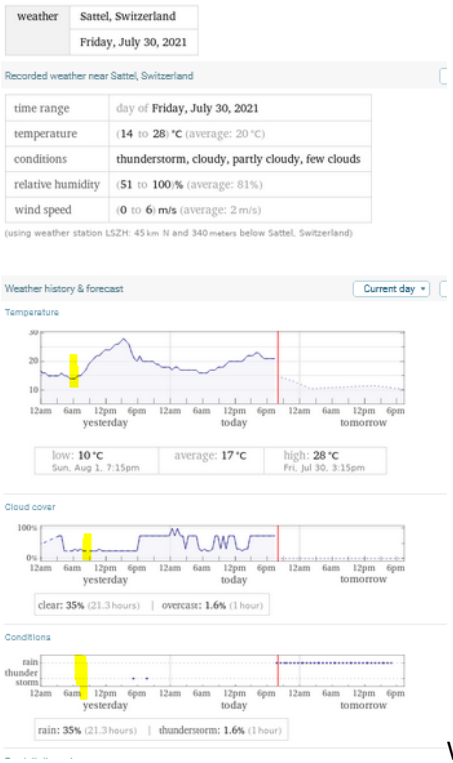

weather	Sattel, Switzerland
	Friday, July 30, 2021

Recorded weather near Sattel, Switzerland

time range	day of Friday, July 30, 2021
temperature	(14 to 28) °C (average: 20 °C)
conditions	thunderstorm, cloudy, partly cloudy, few clouds
relative humidity	(51 to 100)% (average: 81%)
wind speed	(0 to 6) m/s (average: 2 m/s)

(using weather station LSZH: 45 km N and 340 meters below Sattel, Switzerland)

Wetter trocken , Strahlung ungedämpft

Der Fahrer hat auf der gleichmässig und sehr gut ausgebauten Schlagstrasse bisher alle Problemstellen bewältigt, mit der gleichen mentalen / physiologischen Verfassung.

Zum Verständnis der Abläufe bei solchen Unfällen:

Niels Kuster et al. **NFP 57** http://www.snf.ch/SiteCollectionDocuments/nfp/nfp57/nfp57_synthese_d.pdf
Mobilfunk bewirkt Veränderungen der Hirnströme

M. Mevisssen / D. Schürmann: Manmade Electromagnetic Fields and Oxidative Stress—Biological Effects and Consequences for Health. https://www.mdpi.com/1422-0067/22/7/3772

«Der unklare Unfall in der Verkehrsmedizin» (AGU-Seminar 2015) Dr. Ulfert Grimm Fachbereich Verkehrsmedizin Institut für Rechtsmedizin St.Gallen http://agu.ch/1.0/pdf/agu-seminar15.pdf

«Wirkungen des Mobil- und Kommunikationsfunks» Eine Schriftenreihe der Kompetenzinitiative zum Schutz von Mensch, Umwelt und Demokratie e.V.

https://www.diagnose-funk.org/publikationen/dokumente-downloads/kompetenzinitiative-broschuerenreihe

Wirkungen von Elektrosmog auf Verkehrsunfälle: https://www.hansuelistettler.ch/elektrosmog/elektrosmog-im-verkehr/studie

Zur Möglichkeit der Messung von Sendeleistungen 5G: https://www.gigaherz.ch/5g-alarmierende-resultate-erster-testmessungen/

Zum Thema Herzrhythmus hat Prof. Magda Havas, Trent University, publiziert
https://magdahavas.com/electrosmog-exposure/home-environment/new-study-radiation-from-cordless-phone-base-station-affects-the-heart/ Zusammenfassung im emf-portal: https://www.emf-portal.org/de/article/18905

Hochspannungsleitungen und Magnetfelder am Boden: http://people.ee.ethz.ch/~pascal/Hochspann/BBoden.gif

Hansueli Stettler.Bauökologie.Funkmesstechnik.Lindenstrasse 132.9016 St.Gallen.www.hansuelistettler.ch.info@hansuelistettler.ch