Altstätten: Selbstunfall eines Motorradfahrers

Am Samstagnachmittag (25.07.2020), um 16:25 Uhr, ist auf der Trogenerstrasse ein Motorradfahrer gestürzt. Sein Motorrad kollidierte noch leicht mit einem entgegenkommenden Auto. Der 56-jährige Motorradfahrer verletzte sich eher leicht.

Ein 56-jähriger Mann fuhr mit seinem Motorrad von Altstätten her in Richtung Trogen. Nach einer Linkskurve wich er den Bitumenstreifen auf dem Teerbelag aus. Dabei geriet das Hinterrad zu weit nach rechts in den Regenwasserkanal. Das Motorrad verlor das Gleichgewicht. Der Fahrer fiel auf die linke Fahrzeugseite und schlitterte über beide Strassenseiten in die Leitplanke. Das Motorrad kollidierte leicht mit einem entgegenkommenden und bereits stillstehenden Auto. Der Motorradfahrer musste von der Rettung mit nicht allzu schweren Verletzungen ins Spital gebracht werden. Der Sachschaden an den Fahrzeugen dürfte 10'000 Franken übersteigen.

https://www.sg.ch/news/sgch_kantonspolizei/2020/07/altstaetten--selbstunfall-eines-motorradfahrers.html

Elektrosmog im Unfallablauf

Die Strecke ist kurvig, hier eine Passage mit wenig akzentuierten Kurven, die Motorradlenker üblicherweise schneiden, wenn die Sicht reicht. Dies tut sie in diesem Fall vermutlich weit hinter den Baum:

Das Argument, einem Teerstreifen ausweichen zu müssen, scheint doch eher eine Rationalisierung, zumal er kaum je in der Mitte – wo sich die Anschlussfugen befinden – fahren wird, sondern viel eher gemäss diesem Verlauf – und mit hoher Geschwindigkeit:

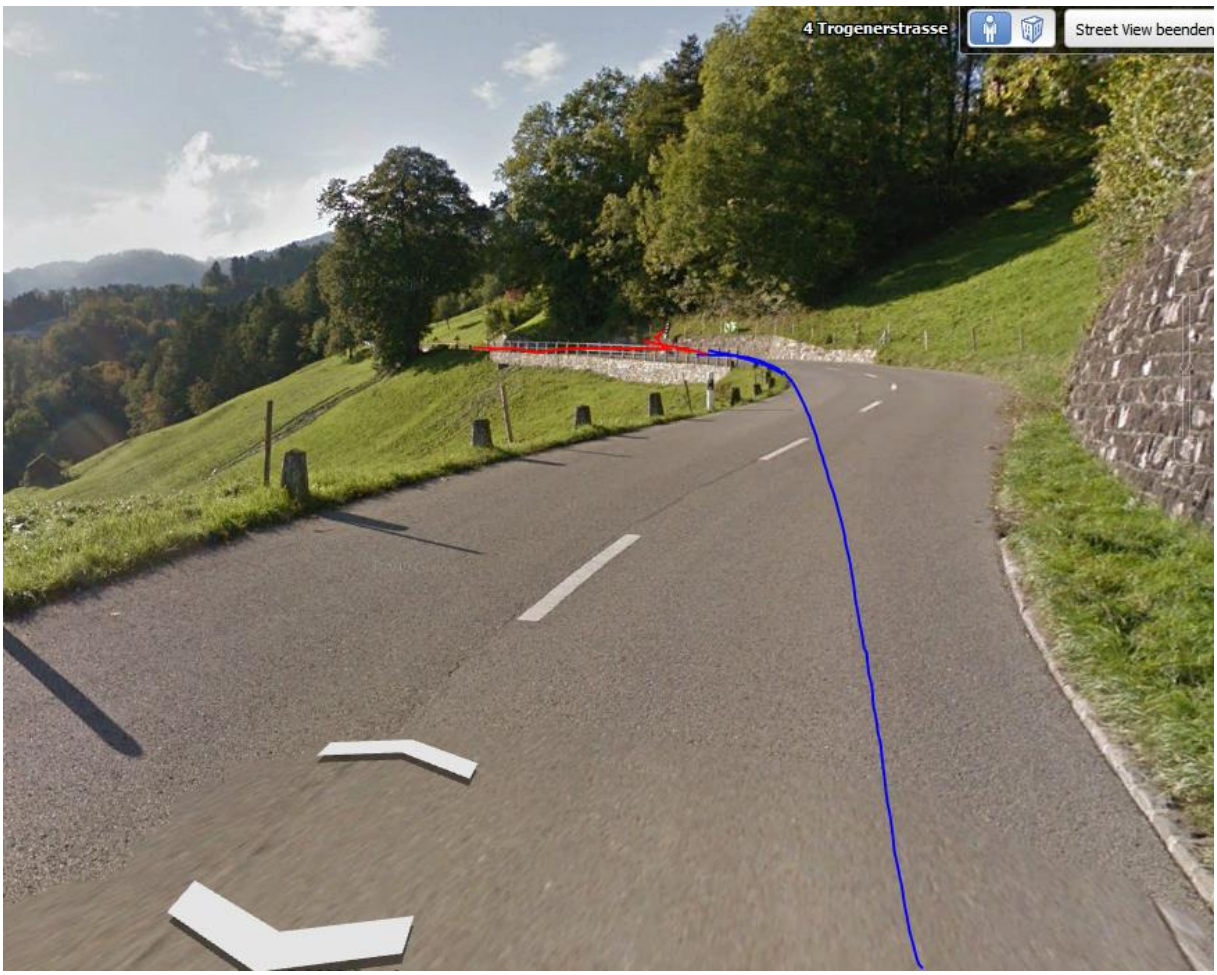

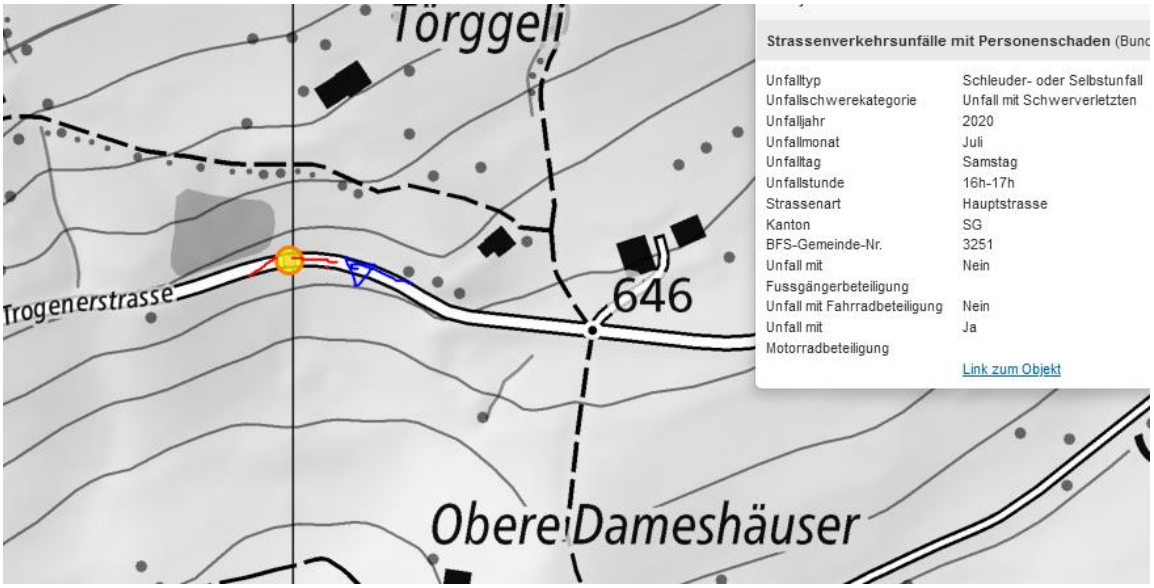

von oben, ähnlich dem Unfallbild

Hier ist der Blick auf Altstätten mit den Senderlagen dargestellt.

Die beiden Sender auf der Fensterfabrik EGO-Kiefer

erreichen diese Kuppe, in der Mitte der Linkskurve, die er klar schneidet und wo er bei richtiger Einschätzung des Fahrtverlaufs hätte verzögern können - und sollen...

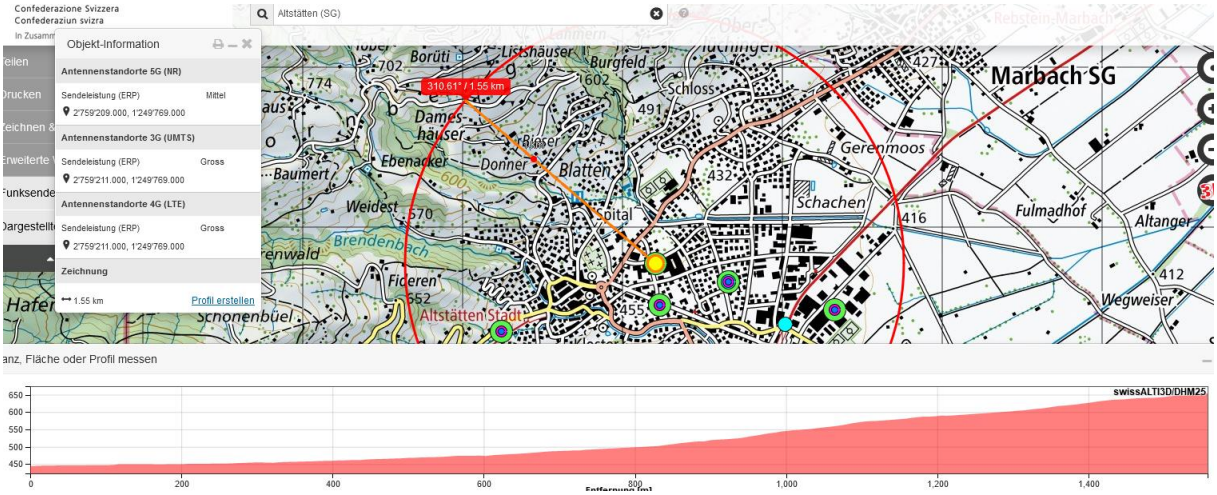

Ebenso die beiden Swisscom-Sender von der Bahnhofstrasse 20

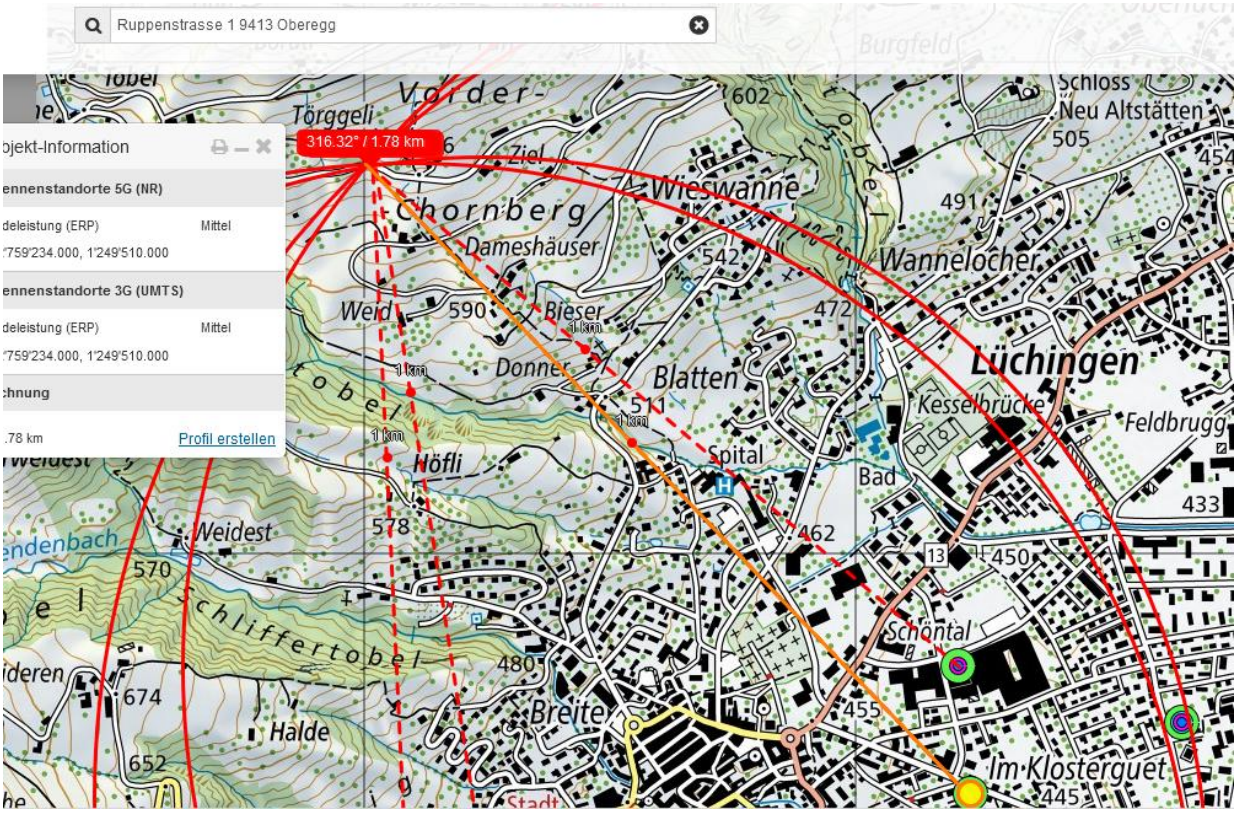

Ein Doppelstandort

sowie der Sender von der Nordstrasse 12. Diese drei Standorte sind in etliche medizinischen Unfälle von Altstätten involviert.

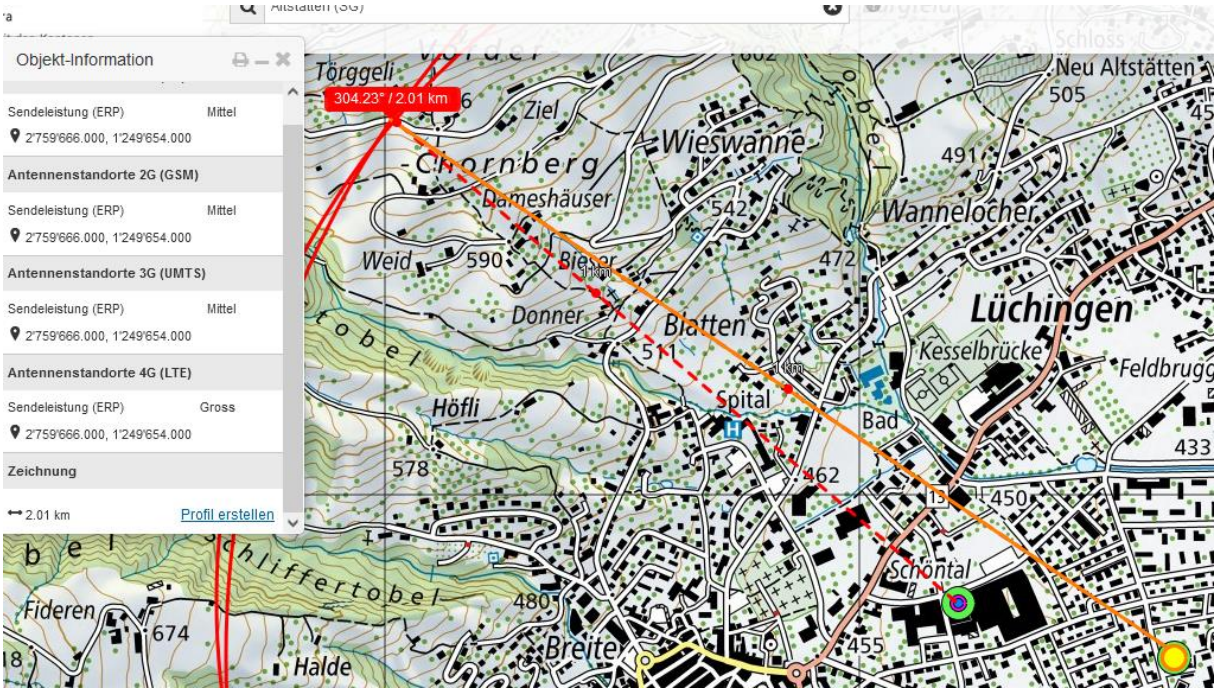

Bei diesen unten folgenden westlichen Sendern ist eine Einstrahlung nicht eindeutig vorhanden, da 2 x Waldpartien auf den Kuppen.

Sie würden allenfalls die Belastung im möglichen Reaktionszeitpunkt erhöhen.


Antennenstandorte 5G (NR)
Sendeleistung (ERP) Mittel
2'759'209.000, 1'249'769.000
Antennenstandorte 3G (UMTS)
Sendeleistung (ERP) Gross
2'759'211.000, 1'249'769.000
Antennenstandorte 4G (LTE)
Sendeleistung (ERP) Gross
2'759'211.000, 1'249'769.000
Zeichnung
1.57 km
Profil erstellen
310.31° / 1.57 km
59 km
Zil
646
trasse
anz, Fläche oder Profil messen
swissALTI3D/DHM25
650
600
550
500
450
0
200
400
600
800
1,000
1,200
1,400

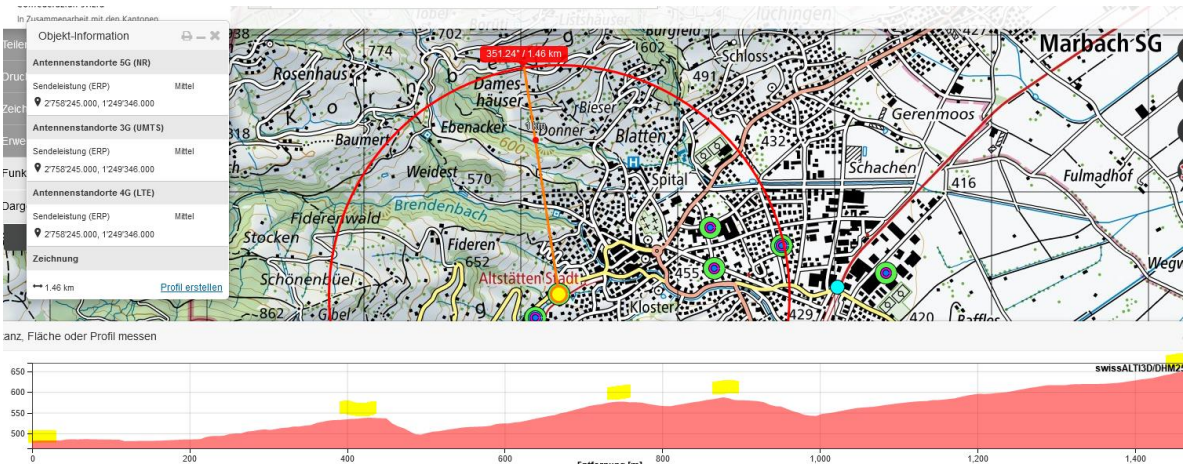
Objekt-Information
Antennenstandorte 5G (NR)
Sendeleistung (ERP) Mittel
2'758'245.000, 1'249'346.000
Antennenstandorte 3G (UMTS)
Sendeleistung (ERP) Mittel
2'758'245.000, 1'249'346.000
Antennenstandorte 4G (LTE)
Sendeleistung (ERP) Mittel
2'758'245.000, 1'249'346.000
Zeichnung
1.46 km
Profil erstellen
351.24° / 1.46 km
Marbach SG
Rosenhaus
Dames-häuser
Ebenacker
Donner
Bieser
Blatten
Schloss
Gerenmoos
Schachen
Fulmadhof
Baumert
Weidest
Spital
Brendenbach
Fiderenwald
Stocken
Fideren
Altstätten Stadt
Schönenbüel
Kloster
anz, Fläche oder Profil messen
swissALTI3D/DHM25
650
600
550
500
0
200
400
600
800
1,000
1,200
1,400

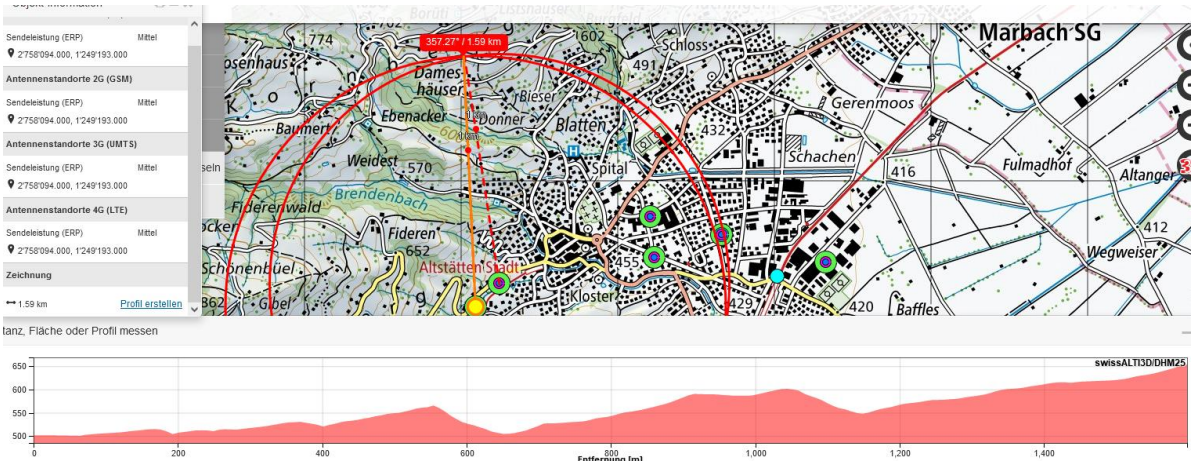
Sendeleistung (ERP) Mittel
2'758'094.000, 1'249'193.000
Antennenstandorte 2G (GSM)
Sendeleistung (ERP) Mittel
2'758'094.000, 1'249'193.000
Antennenstandorte 3G (UMTS)
Sendeleistung (ERP) Mittel
2'758'094.000, 1'249'193.000
Antennenstandorte 4G (LTE)
Sendeleistung (ERP) Mittel
2'758'094.000, 1'249'193.000
Zeichnung
1.59 km
Profil erstellen
357.27° / 1.59 km
Marbach SG
Schloss
Dames-häuser
Ebenacker
Donner
Bieser
Blatten
Gerenmoos
Schachen
Fulmadhof
Altanger
Wegweiser
Baumert
Weidest
Spital
Brendenbach
Fiderenwald
Fideren
Altstätten Stadt
Schönenbüel
Kloster
Baffles
tanz, Fläche oder Profil messen
swissALTI3D/DHM25
650
600
550
500
0
200
400
600
800
1,000
1,200
1,400

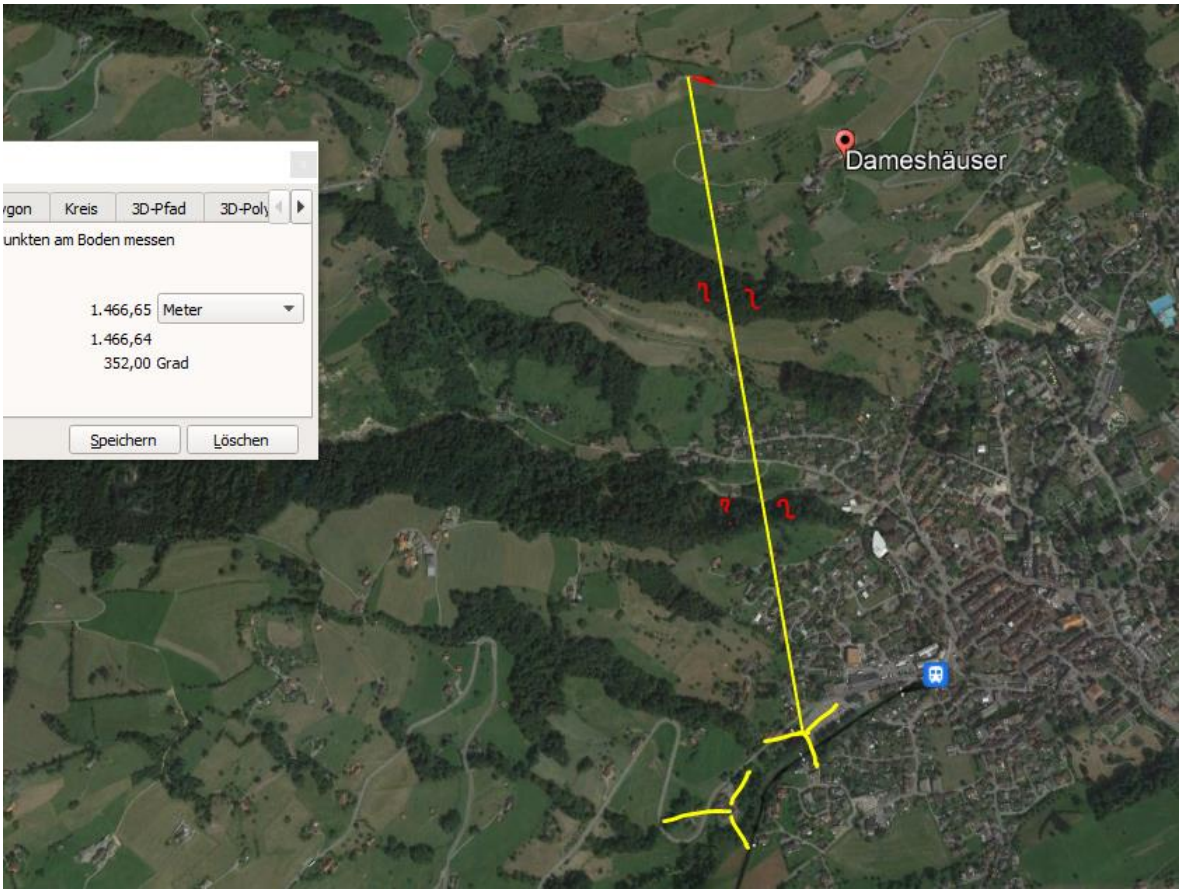

Fazit:

Der Fahrer hat eine deutlich zu hohe Geschwindigkeit und dabei nicht adäquat reagiert an einer Lage mit hoher Funkexposition von mindestens 12 verschiedenen Frequenzen der Standorte in Dorfmitte, die hier alle eine Hauptsenderichtung zur Trogenerstrasse haben

Wetter trocken gemäss Polizeibild.

Zum Verständnis der Abläufe bei solchen Unfällen

Niels Kuster et al. **NFP 57:** http://www.snf.ch/SiteCollectionDocuments/nfp/nfp57/nfp57_synthese_d.pdf Mobilfunk bewirkt Veränderungen der Hirnströme

M. Mevisssen / D. Schürmann: Manmade Electromagnetic Fields and Oxidative Stress—Biological Effects and Consequences for Health. https://www.mdpi.com/1422-0067/22/7/3772

«Der unklare Unfall in der Verkehrsmedizin» (AGU-Seminar 2015) Dr. Ulfert Grimm Fachbereich Verkehrsmedizin Institut für Rechtsmedizin St.Gallen http://agu.ch/1.0/pdf/agu-seminar15.pdf

«Wirkungen des Mobil- und Kommunikationsfunks» Eine Schriftenreihe der Kompetenzinitiative zum Schutz von Mensch, Umwelt und Demokratie e.V.
https://www.diagnose-funk.org/publikationen/dokumente-downloads/kompetenzinitiative-broschuerenreihe

Wirkungen von Elektrosmog auf Verkehrsunfälle: https://www.hansuelistettler.ch/elektrosmog/elektrosmog-im-verkehr/studie

Zur Möglichkeit der Messung von Sendeleistungen 5G: https://www.gigaherz.ch/5g-alarmierende-resultate-erster-testmessungen/

Zur Funktionsweise von 5G-Antennen: "Understanding Massive MIMO in roughly 2 minutes": https://www.youtube.com/watch?v=XBb481RNqGw

Zum Thema Herzrhythmus hat Prof. Magda Havas, Trent University, publiziert: https://magdahavas.com/electrosmog-exposure/home-environment/new-study-radiation-from-cordless-phone-base-station-affects-the-heart/ Zusammenfassung im emf-portal: https://www.emf-portal.org/de/article/18905

Magnetfelder unter Hochspannungsleitungen: https://www.bfs.de/SharedDocs/Videos/BfS/DE/emf-stromleitung.html

Hansueli Stettler.Bauökologie.Funkmesstechnik.Lindenstrasse 132.9016 St.Gallen.www.hansuelistettler.ch.info@hansuelistettler.ch