Ermatingen: Mit Motorrad gestürzt

Bei einem Selbstunfall in Ermatingen wurde am Donnerstag ein Motorradfahrer verletzt. Er musste durch den Rettungsdienst ins Spital gebracht werden.

Ein 44-Jähriger war kurz nach 17.15 Uhr mit seinem Motorrad auf der Fruthwilerstrasse von Fruthwilen in Richtung Ermatingen unterwegs. In einer Rechtskurve verlor er die Kontrolle über sein Fahrzeug, überquerte die Gegenfahrbahn und stürzte im angrenzenden Wiesland.

Dabei zog sich der Motorradfahrer leichte Verletzungen zu und musste durch den Rettungsdienst ins Spital gebracht werden. Der Sachschaden beträgt einige tausend Franken.

https://kapo.tg.ch/news/news-detailseite.html/2149/news/57287

Kapo TG angefragt: Die Koordinaten: 47.665740 / 9.072274

Elektrosmog im Unfallablauf

Die Kurve ist eigentlich sehr funkarm, der Sender von Triboltingen erreicht sie nicht.

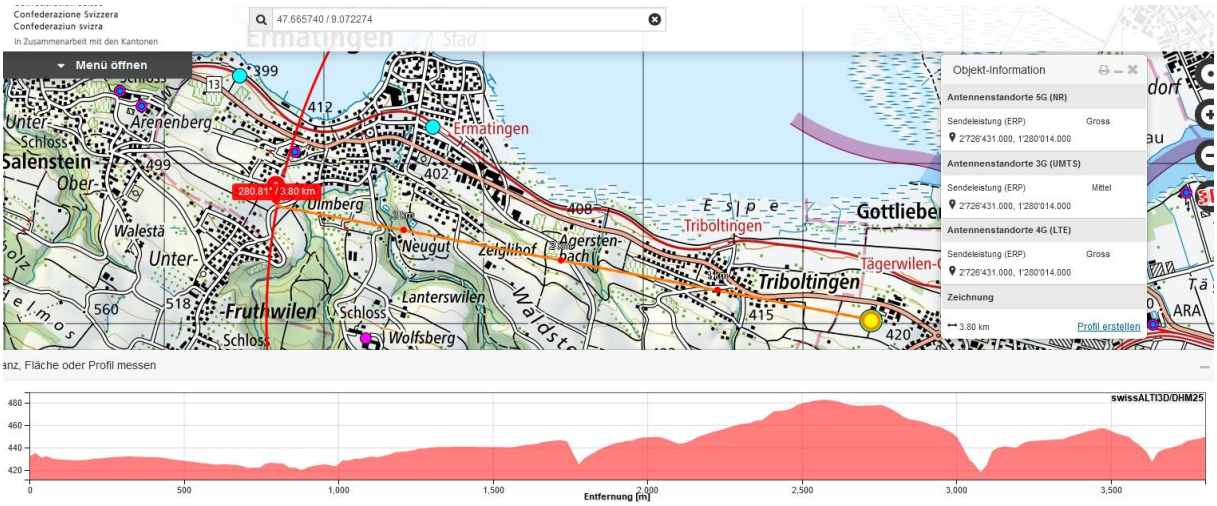

Alle Sender in Ermatingen sind sehr klein

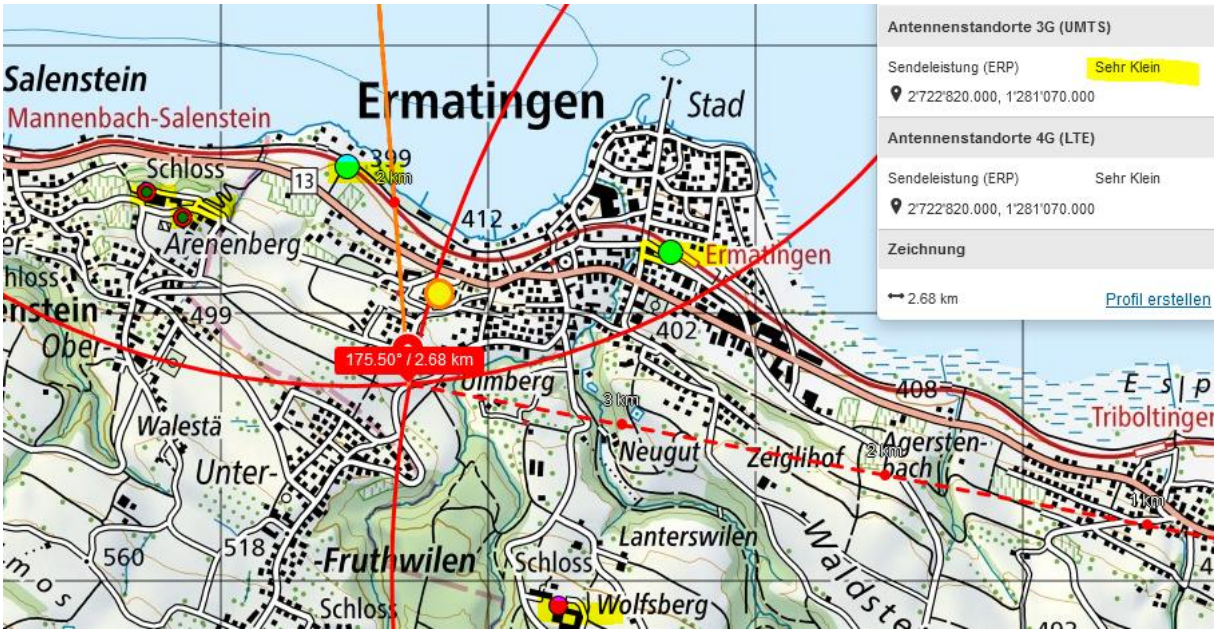

Es könnte sich um eine Nähe zum Hauptstrahlzentrum der 3 Sender auf der Insel Reichenau handeln

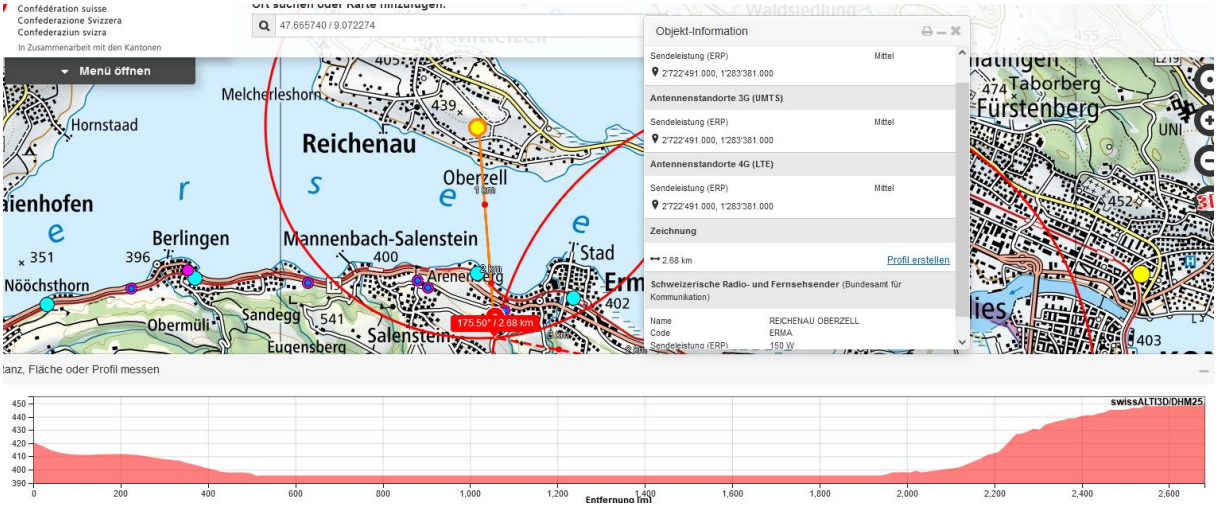

Der Sender taucht hier für den bergab fahrenden Motorradfahrer kurz hinter den Gebäuden auf:

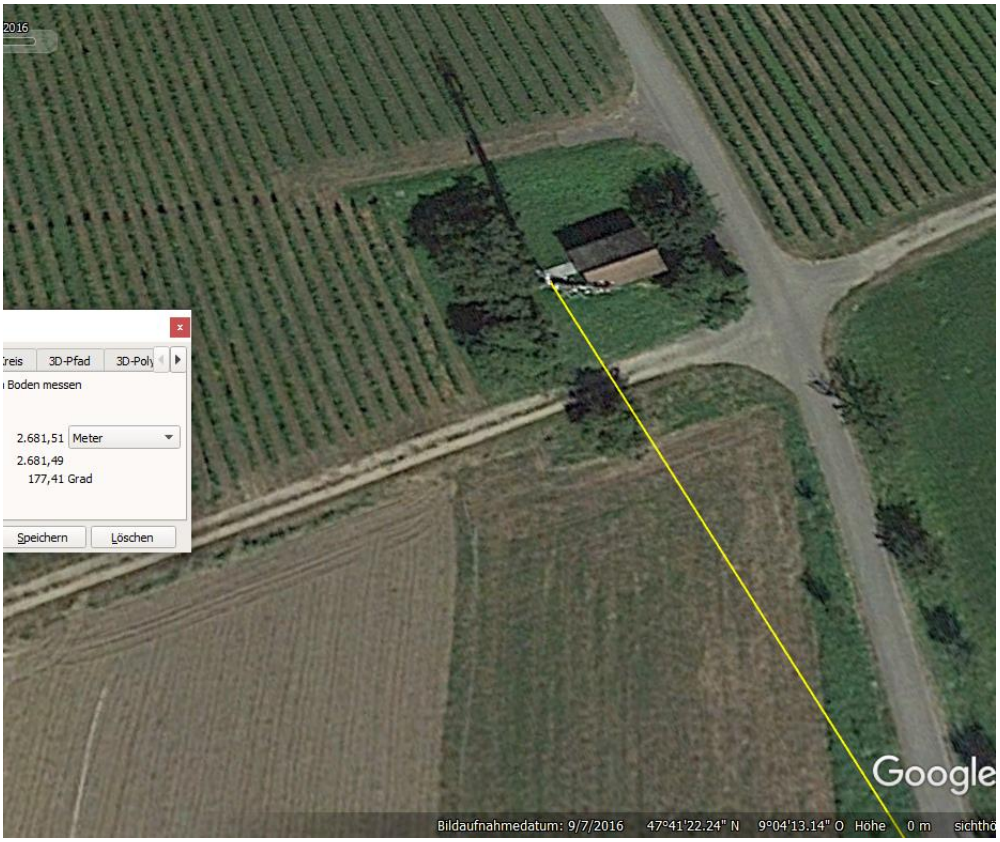

Seite Reichenau

Es dürfte interessant sein, die Entwicklung der Sendeleistung auf der Reichenau im Auge zu behalten.

Die Eintragungen erfolgen nicht immer zeitnah, es kann bis zu einem Monat verstreichen. Die weiteren Veränderungen hier:

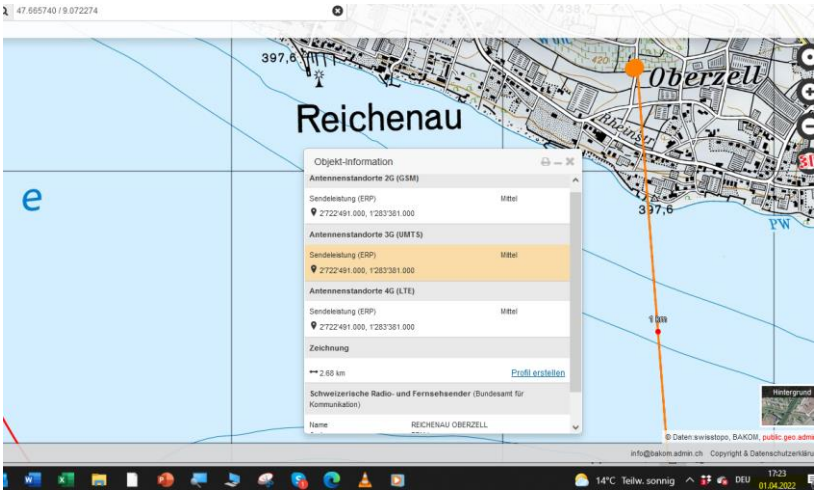
47.665740 / 9.072274
Reichenau
Oberzell
397,6
Objekt-Information
Antennenstandorte 2G (GSM)
Sendeleistung (ERP)
Mittel
2'722'491.000, 1'283'381.000
Antennenstandorte 3G (UMTS)
Sendeleistung (ERP)
Mittel
2'722'491.000, 1'283'381.000
Antennenstandorte 4G (LTE)
Sendeleistung (ERP)
Mittel
2'722'491.000, 1'283'381.000
Zeichnung
2.68 km
Profil erstellen
Schweizerische Radio- und Fernsehsender (Bundesamt für Kommunikation)
Name
REICHENAU OBERZELL
1 km
PW
Hintergrund
© Daten:swisstopo, BAKOM, public.geo.adm
info@bakom.admin.ch Copyright & Datenschutzerklärung
14°C Teilw. sonnig
DEU
17:23
01.04.2022

1.4.22

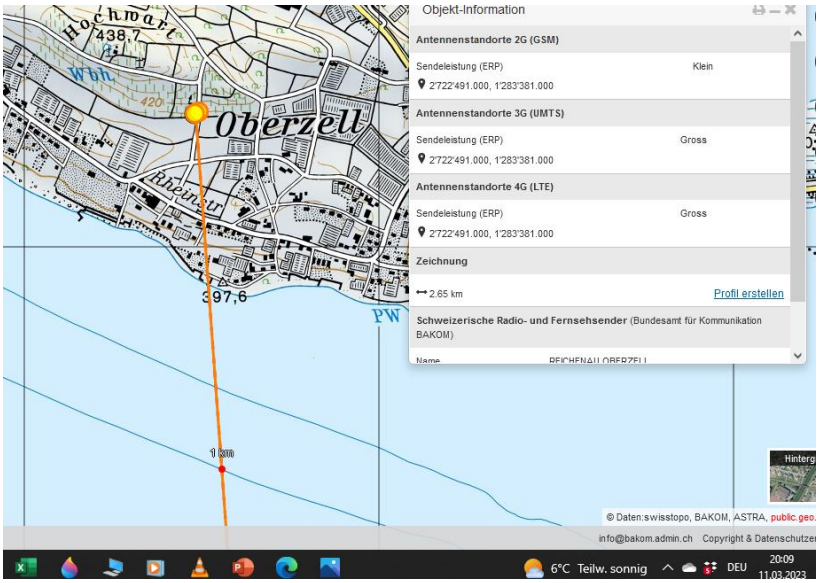
Objekt-Information
Antennenstandorte 2G (GSM)
Sendeleistung (ERP)
Klein
2'722'491.000, 1'283'381.000
Antennenstandorte 3G (UMTS)
Sendeleistung (ERP)
Gross
2'722'491.000, 1'283'381.000
Antennenstandorte 4G (LTE)
Sendeleistung (ERP)
Gross
2'722'491.000, 1'283'381.000
Zeichnung
2.65 km
Profil erstellen
Schweizerische Radio- und Fernsehsender (Bundesamt für Kommunikation BAKOM)
Name
REICHENAU OBERZELL
Oberzell
397,6
PW
1 km
© Daten:swisstopo, BAKOM, ASTRA, public.geo.
info@bakom.admin.ch Copyright & Datenschutzer
6°C Teilw. sonnig
DEU
20:09
11.03.2023

11.3.23

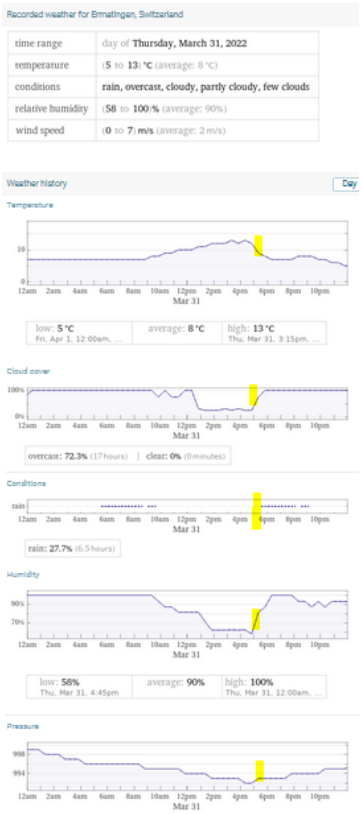

Wetter trocken

Zum Verständnis der Abläufe bei solchen Unfällen:

Niels Kuster et al. **NFP 57:** http://www.snf.ch/SiteCollectionDocuments/nfp/nfp57/nfp57_synthese_d.pdf Mobilfunk bewirkt Veränderungen der Hirnströme

M. Mevisssen / D. Schürmann: Manmade Electromagnetic Fields and Oxidative Stress—Biological Effects and Consequences for Health. https://www.mdpi.com/1422-0067/22/7/3772

«Der unklare Unfall in der Verkehrsmedizin» (AGU-Seminar 2015) Dr. Ulfert Grimm Fachbereich Verkehrsmedizin Institut für Rechtsmedizin St.Gallen http://agu.ch/1.0/pdf/agu-seminar15.pdf

«Wirkungen des Mobil- und Kommunikationsfunks» Eine Schriftenreihe der Kompetenzinitiative zum Schutz von Mensch, Umwelt und Demokratie e.V.

https://www.diagnose-funk.org/publikationen/dokumente-downloads/kompetenzinitiative-broschuerenreihe

Wirkungen von Elektrosmog auf Verkehrsunfälle: https://www.hansuelistettler.ch/elektrosmog/elektrosmog-im-verkehr/studie

Keine Messung von Sendeleistungen 5G: https://www.gigaherz.ch/5g-alarmierende-resultate-erster-testmessungen/

Funktionsweise von 5G-Antennen: "Understanding Massive MIMO in roughly 2 minutes": https://www.youtube.com/watch?v=XBb481RNqGw

Zum Thema Herzrhythmus hat Prof. Magda Havas, Trent University, publiziert: https://magdahavas.com/electrosmog-exposure/home-environment/new-study-radiation-from-cordless-phone-base-station-affects-the-heart/ Zusammenfassung im emf-portal: https://www.emf-portal.org/de/article/18905

Magnetfelder unter Hochspannungsleitungen: https://www.bfs.de/SharedDocs/Videos/BfS/DE/emf-stromleitung.html