Bad Ragaz: Verkehrsunfall zwischen Lastwagen und Flyer

Am Dienstag (16.02.2016), um 09:45 Uhr, ist es auf der Sarganserstrasse zu einem Verkehrsunfall zwischen einem Lastwagen und einem Leichtmotorfahrrad (Flyer) gekommen. Dabei wurde die Fahrerin des Flyers verletzt und musste in ein Spital gebracht werden.

Ein 64-jähriger Mann fuhr mit seinem Lastwagen auf Höhe des Spars auf die Sarganserstrasse und wollte in Richtung Dorfmitte fahren. Dabei übersah er die 80-jährige Flyer-Fahrerin weshalb sein Lastwagen mit dieser kollidierte. Die Frau wurde vom Rettungsdienst mit unbestimmten Verletzungen in ein Spital gebracht. An beiden Fahrzeugen entstand Sachschaden.

Kantonspolizei - Bad Ragaz: Verkehrsunfall zwischen Lastwagen und Flyer (16.02.2016

Enge Einfahrten, viel Gebüsch. Kein Funk, street-view unterdrückt diese Kreuzung.

15:53) Andere südliche Einfahrt:

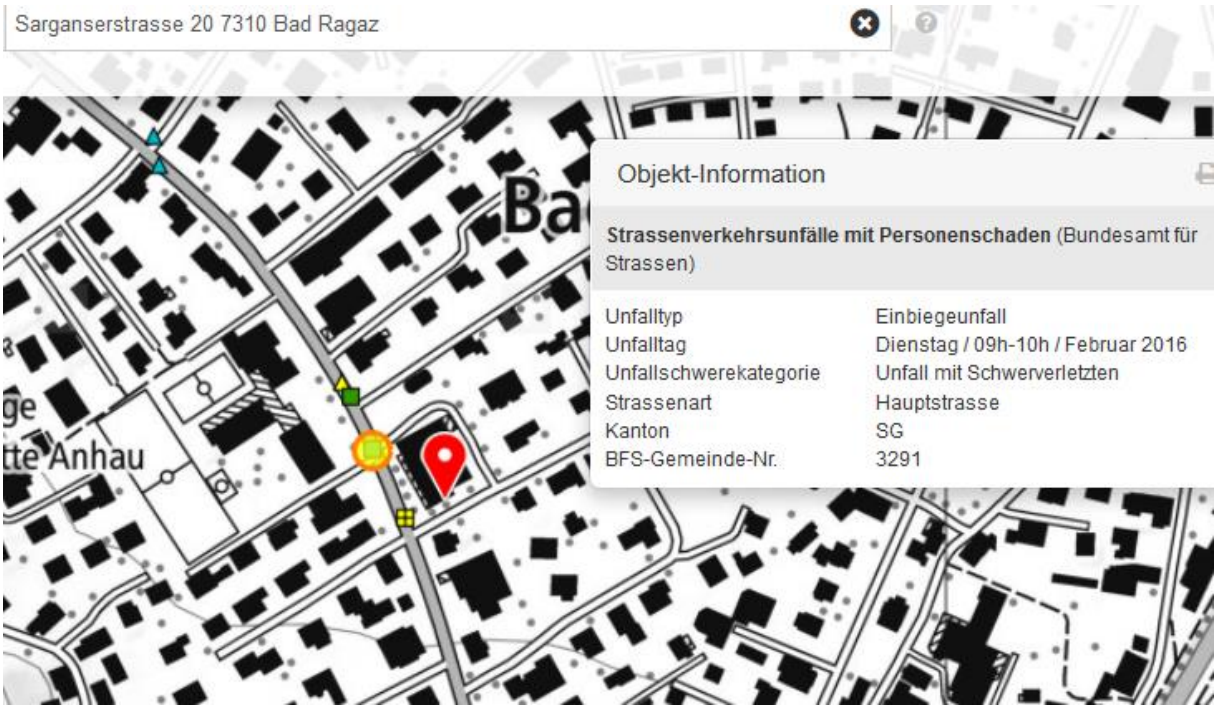
Sarganserstrasse 20 7310 Bad Ragaz
Objekt-Information
Strassenverkehrsunfälle mit Personenschaden (Bundesamt für Strassen)
Unfalltyp Einbiegeunfall
Unfalltag Dienstag / 09h-10h / Februar 2016
Unfallschwerekategorie Unfall mit Schwerverletzten
Strassenart Hauptstrasse
Kanton SG
BFS-Gemeinde-Nr. 3291
Anhau

Objekt-Information
Strassenverkehrsunfälle mit Personenschaden (Bundesamt für Strassen)
Unfalltyp Einbiegeunfall
Unfalltag Dienstag / 09h-10h / Februar 2016
Unfallschwerekategorie Unfall mit Schwerverletzten
Strassenart Hauptstrasse
Kanton SG
BFS-Gemeinde-Nr. 3291

Zufahrt zum Spar auf der <u>Südseite,</u> Nordseite ist nicht sichtbar auf street-view.

Wegfahr-Seite zur Dorfmitte.

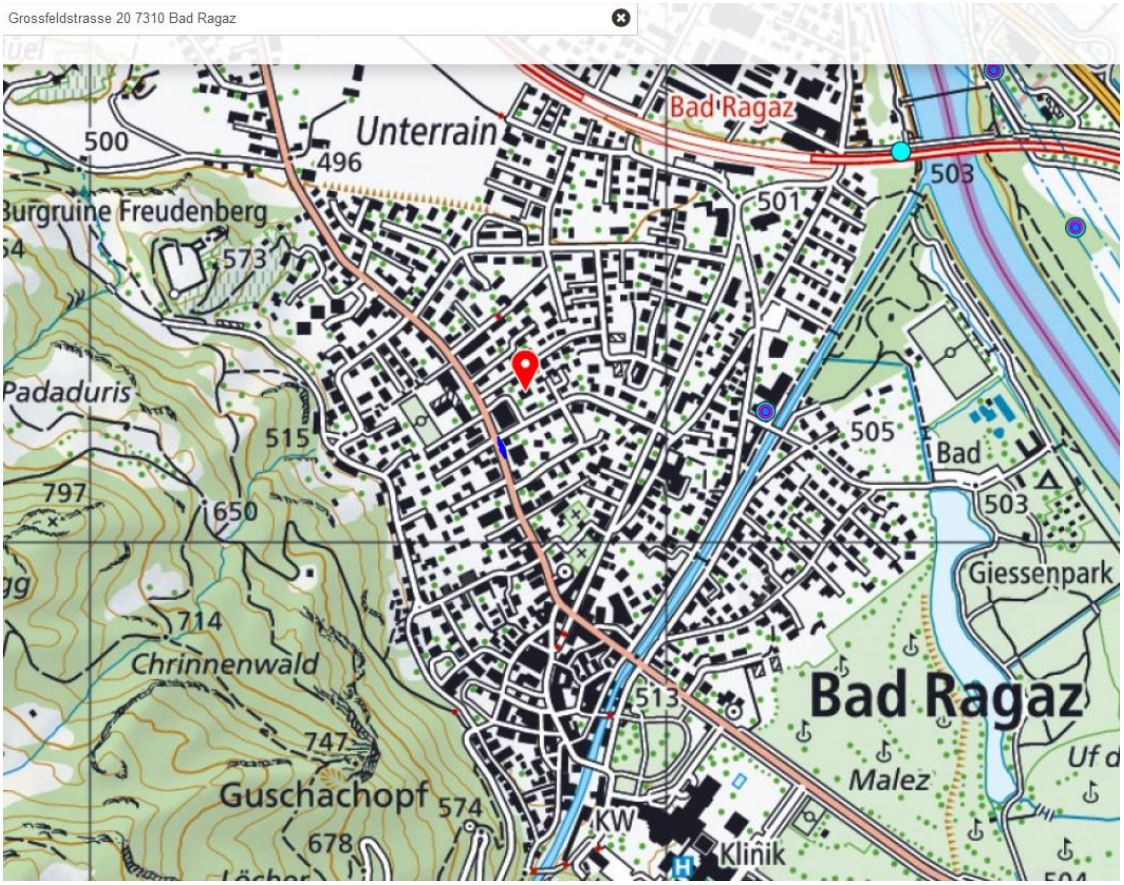

Nur Sender an der Tamina im erkennbaren Umfeld, er wird abgeschirmt.

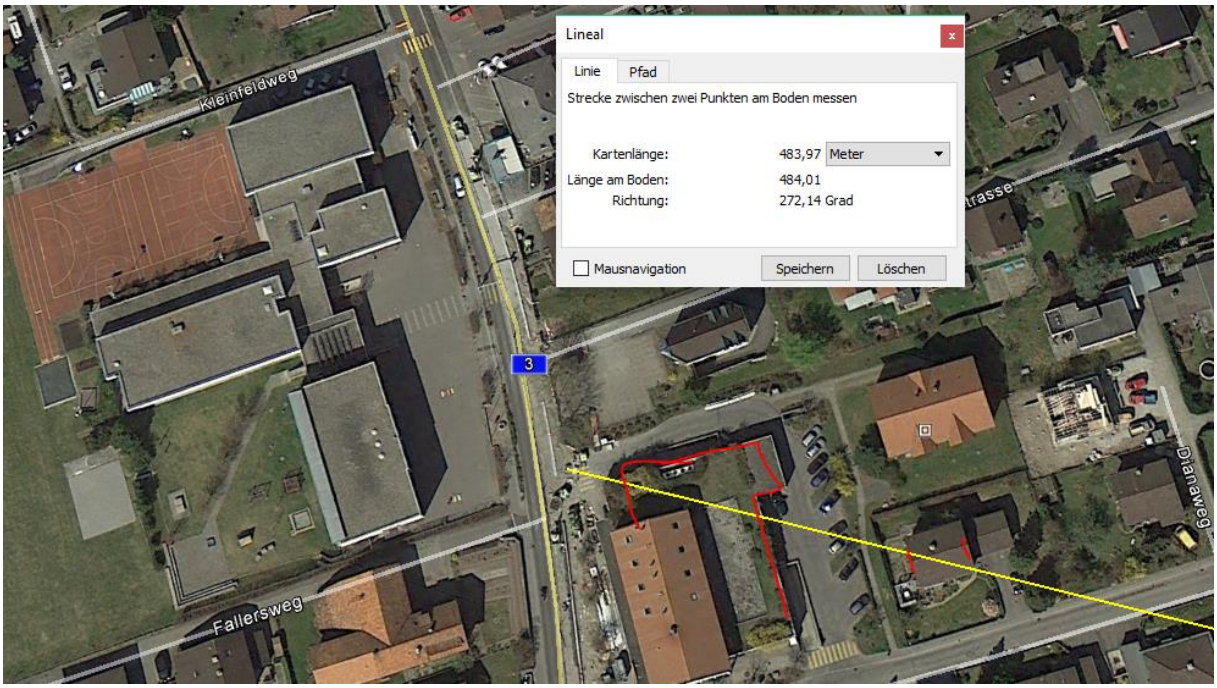
Lineal
Linie
Pfad
Strecke zwischen zwei Punkten am Boden messen
Kartenlänge: 483,97 Meter
Länge am Boden: 484,01
Richtung: 272,14 Grad
Mausnavigation
Speichern
Löschen
Kleinfeldweg
Fallersweg
Dianaweg
3

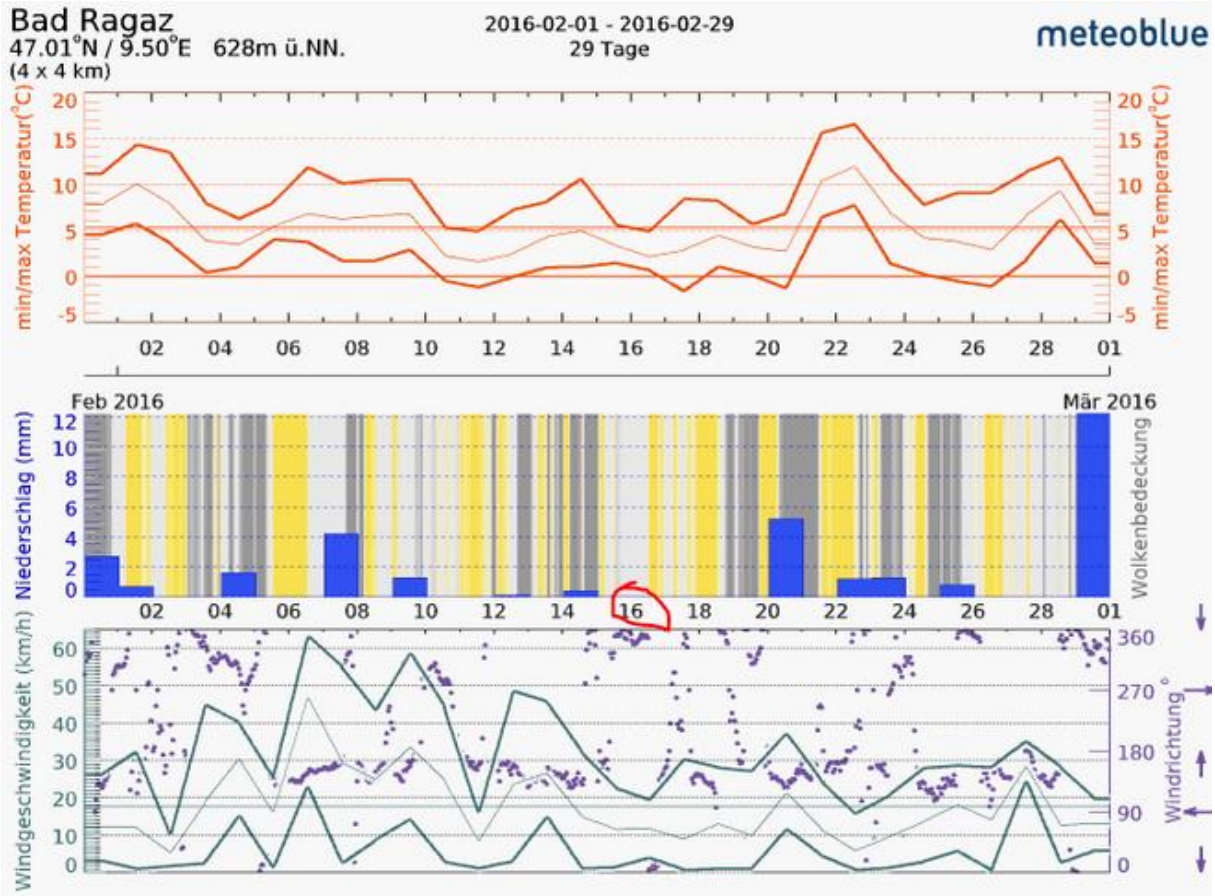
Bad Ragaz
47.01°N / 9.50°E 628m ü.NN.
(4 x 4 km)
2016-02-01 - 2016-02-29
29 Tage
meteoblue
min/max Temperatur(°C)
Feb 2016
Mär 2016
Niederschlag (mm)
Wolkenbedeckung
Windgeschwindigkeit (km/h)
Windrichtung °

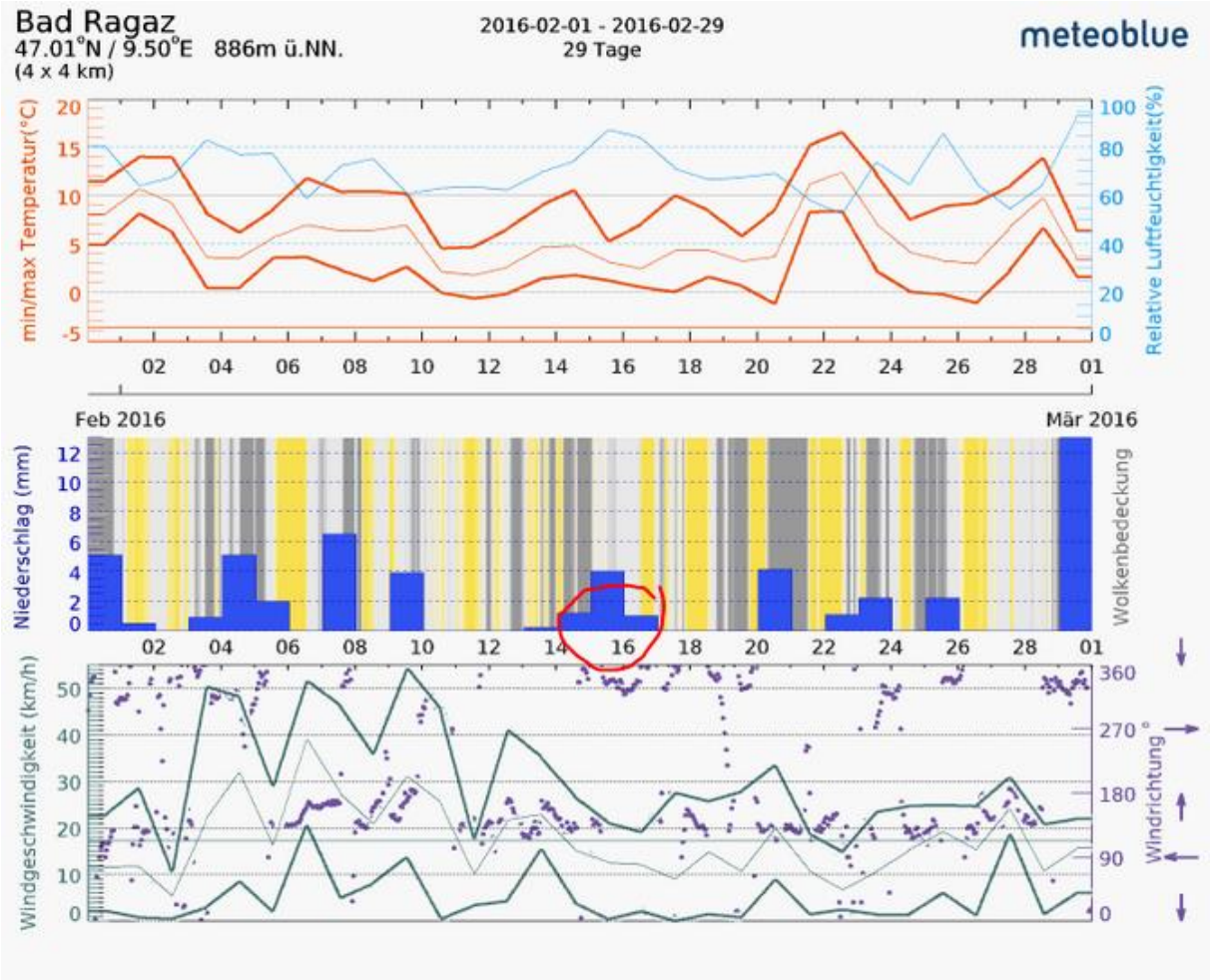
Bad Ragaz
47.01°N / 9.50°E 886m ü.NN.
(4 x 4 km)
2016-02-01 - 2016-02-29
29 Tage
meteoblue
min/max Temperatur(°C)
Relative Luftfeuchtigkeit(%)
Feb 2016
Mär 2016
Niederschlag (mm)
Wolkenbedeckung
Windgeschwindigkeit (km/h)
Windrichtung °