

Zug: Rettungshelikoptereinsatz nach Velounfall

Bei einem Selbstunfall hat sich ein Velofahrer schwer verletzt. Der Mann wurde mit einem Rettungshelikopter ins Spital eingeliefert.

Der Unfall ereignete sich am Mittwochabend (20. Dezember 2017), kurz nach 19:00 Uhr, an der Chollerstrasse in Zug. Ein 80-jähriger Mann fuhr auf dem **Chamer Veloweg von Zug kommend Richtung Cham**. Aus noch nicht bekannten Gründen kam er zu Fall und verletzte sich dabei schwer. Nach der medizinischen Erstversorgung wurde der Zweiradlenker mit einem Rettungshelikopter der Alpine Air Ambulance ins Spital geflogen.

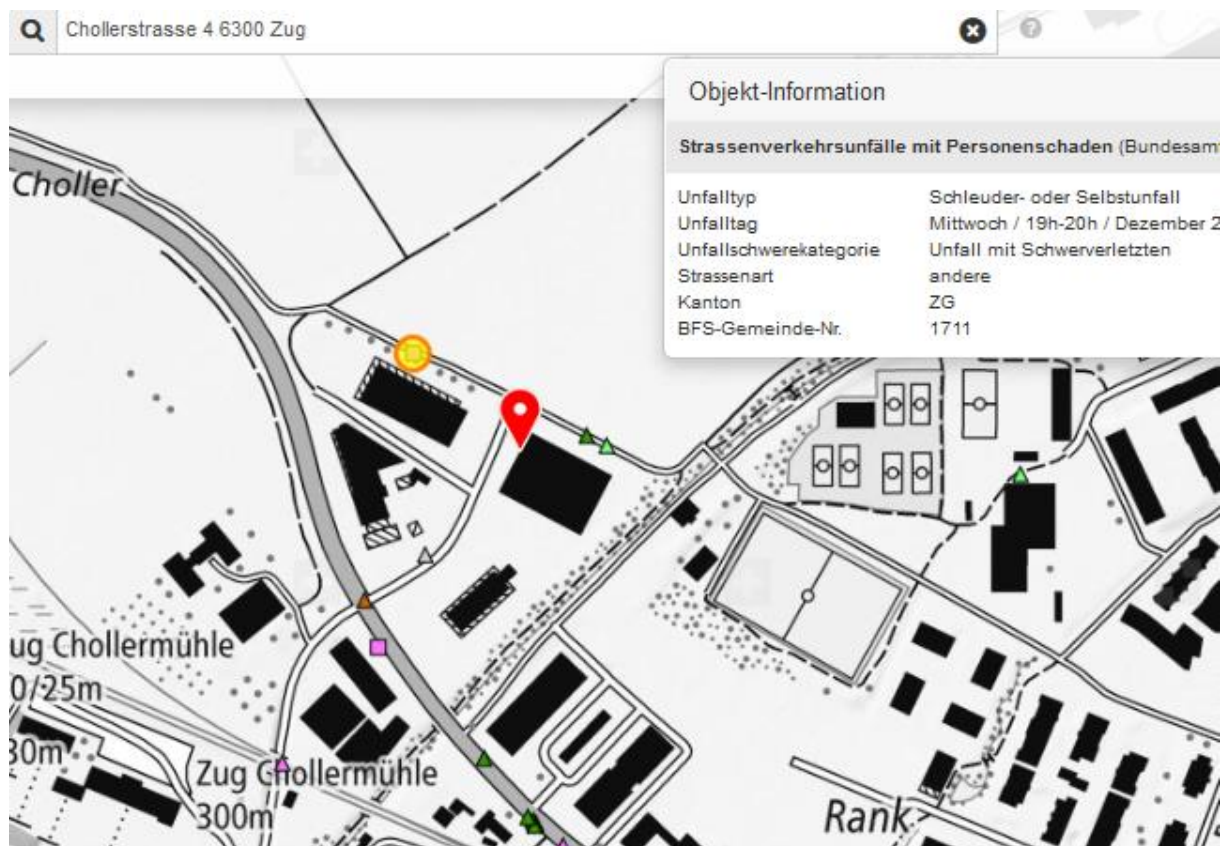
Der genaue Unfallhergang wird untersucht.

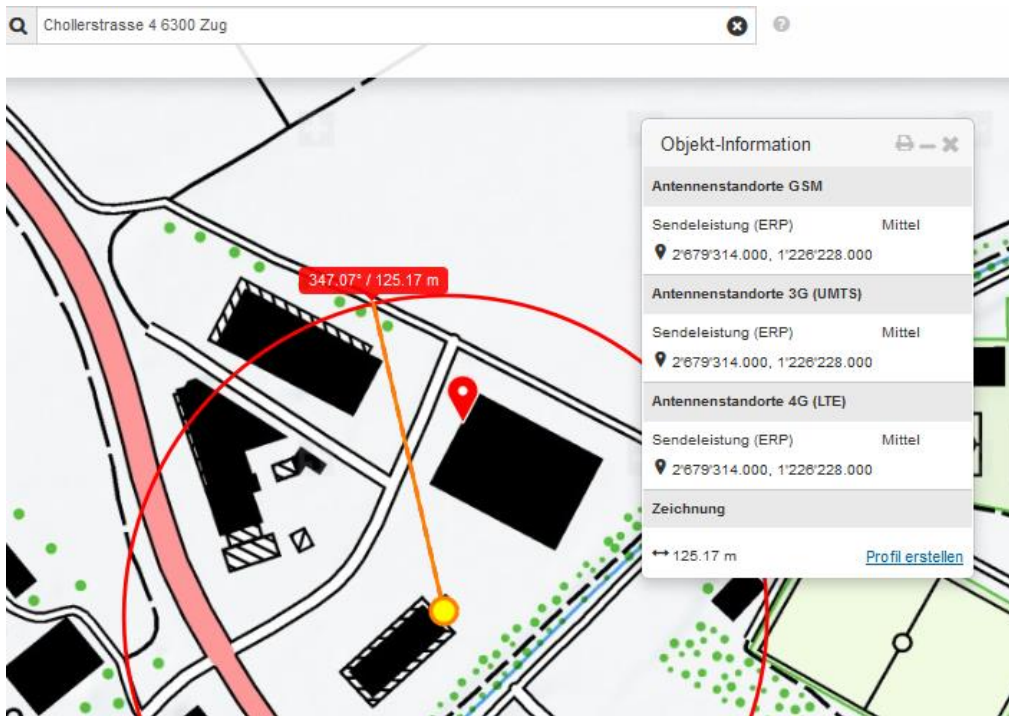
Im Einsatz standen Mitarbeitende der Rettungsdienste Zug und Affoltern am Albis, der Alpine Air Ambulance und der Zuger Polizei.

Weitere Auskünfte:

Frank Kleiner, Mediensprecher der Zuger Strafverfolgungsbehörden, steht Ihnen während den Bürozeiten zur Verfügung (T [041 728 43 69](tel:0417284369)).

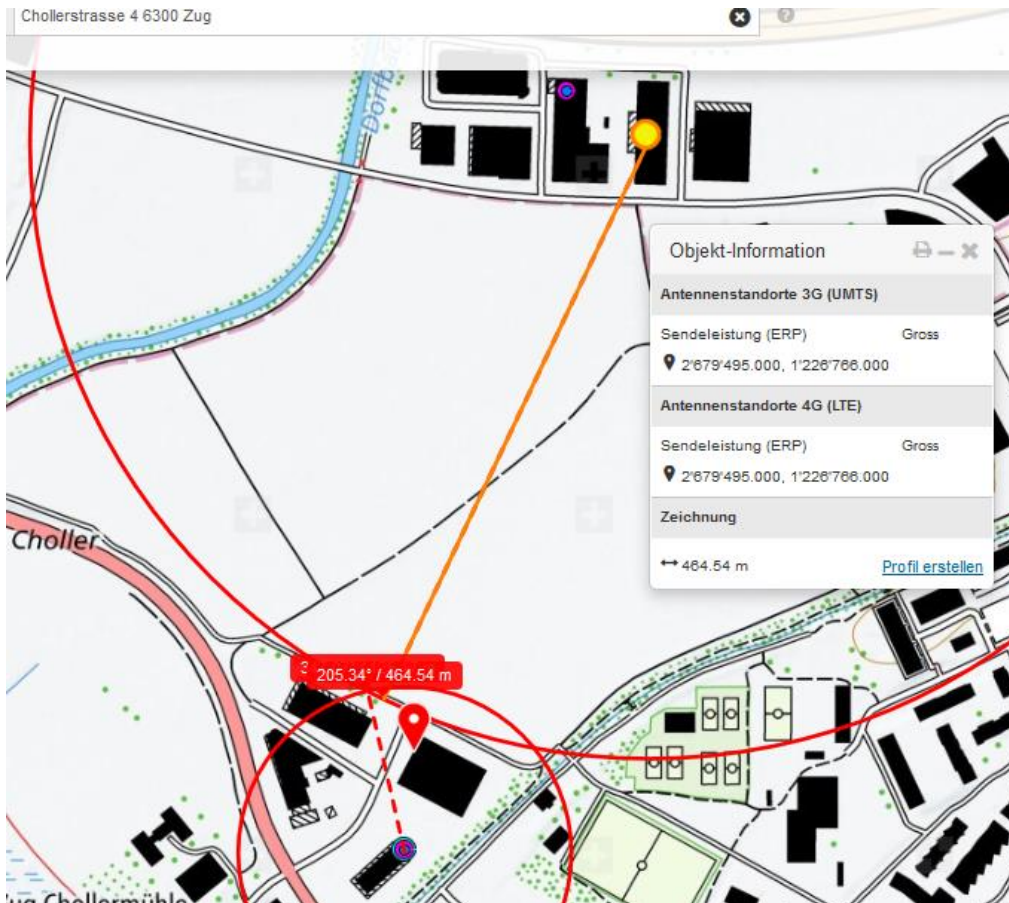
<https://www.zg.ch/behoerden/sicherheitsdirektion/zuger-polizei/medienmitteilungen/237-zug-rettungshelikoptereinsatz-nach-velounfall>



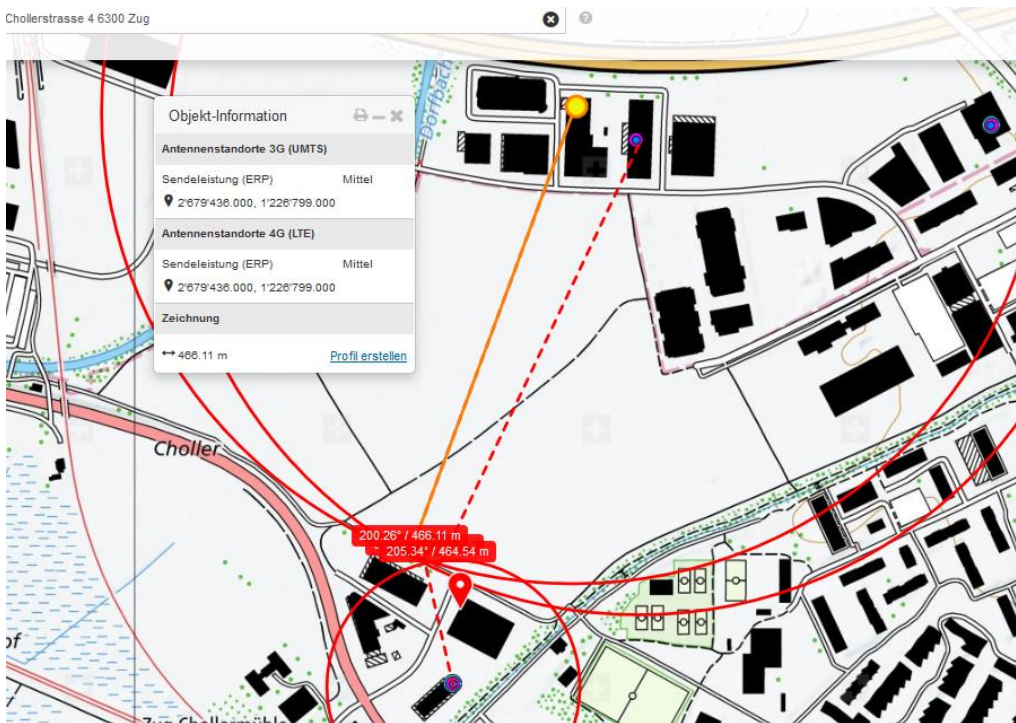


Dieser Sender ist ein Rundumstrahler, die Senderichtung ca. 340-10° trifft durch die Gebäudelücke den Radweg direkt.





Dieser Sender ist ein Rundumstrahler, mit SR ca. 70°, ca. 180° und ca. 300° die südliche Richtung trifft mit dem Hauptstrahlzentrum in dieser Distanz auf den Radweg.



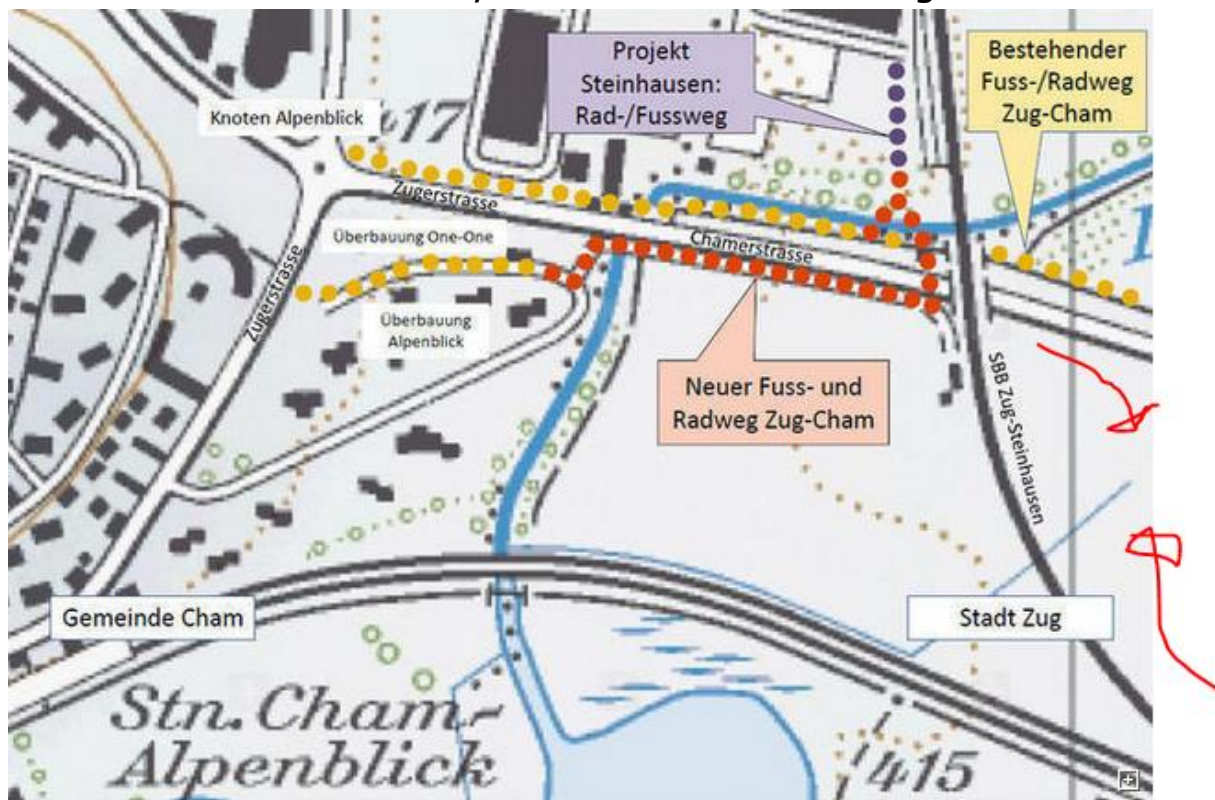
Dieser Sender hat eine Hauptsenderichtung ca. 200°, also zur Unfallstelle, hier von der Autobahn aus



Google

Bildaufnahmedatum: 11/2014 47°11'14.04" N 8°29'13.35" O Höhe 443 m

Zug macht seit einigen Jahren keine Angaben mehr, darum weiter unten der Rekonstruktionsversuch, der nicht weit daneben lag:



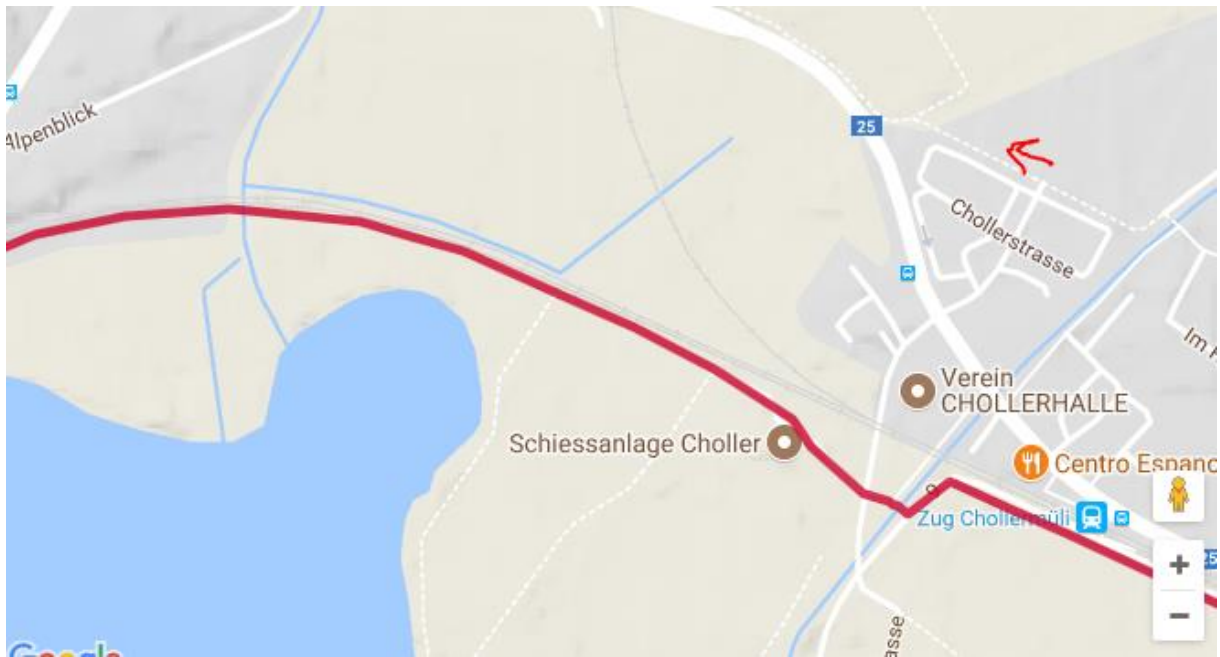
So soll der neue Fuss- und Radweg dereinst aussehen (rote Markierung). / pd

<http://www.luzernerzeitung.ch/nachrichten/zentralschweiz/zug/Neuer-Fuss-und-Radweg-zwischen-Zug-und-Cham;art93,408562>

<https://www.zg.ch/behoerden/baudirektion/tiefbauamt/aktuell/eroeffnung-des-neuen-fuss-und-radwegs-kollermuehle-alpenblick-zug-cham>

<http://www.velotouren.ch/de/touren/velotouren/zentralschweiz/Luzern-Rotkreuz-Cham-Zug.html?tour=188>

hat diese Radweglage:



Die Fahrrichtung bei der rot eingetragenen Verlängerung der Chollerstrasse-Sektion:

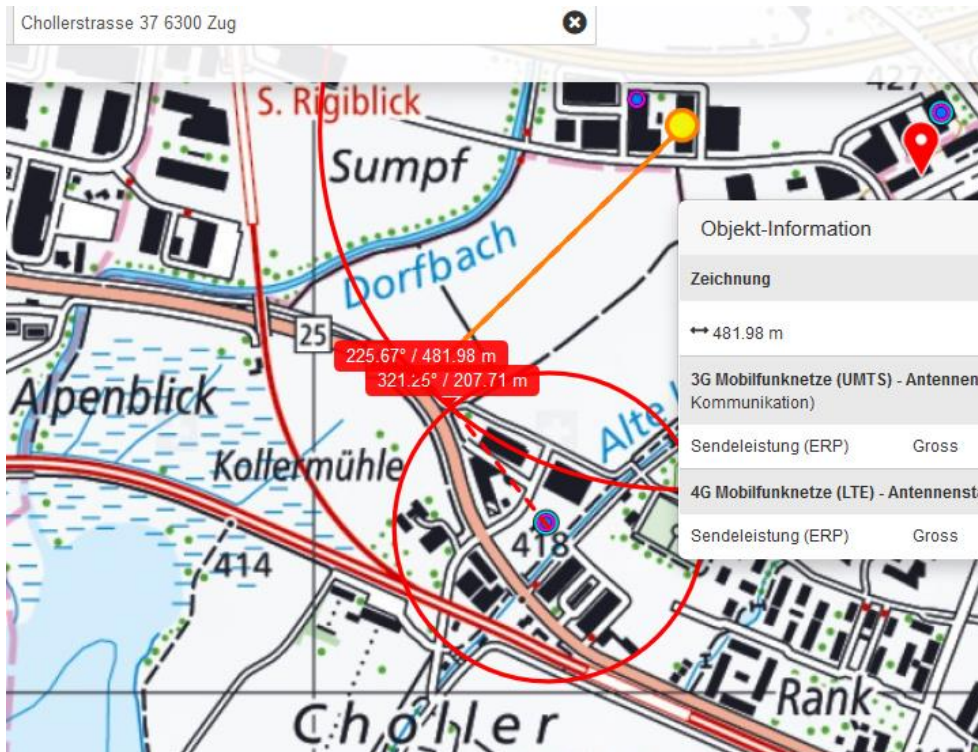
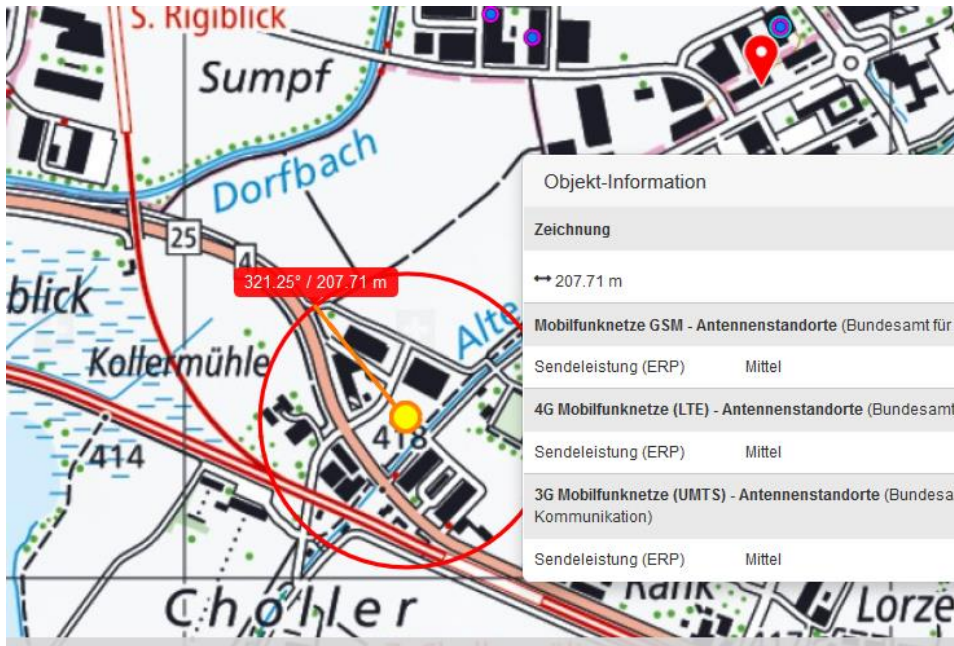




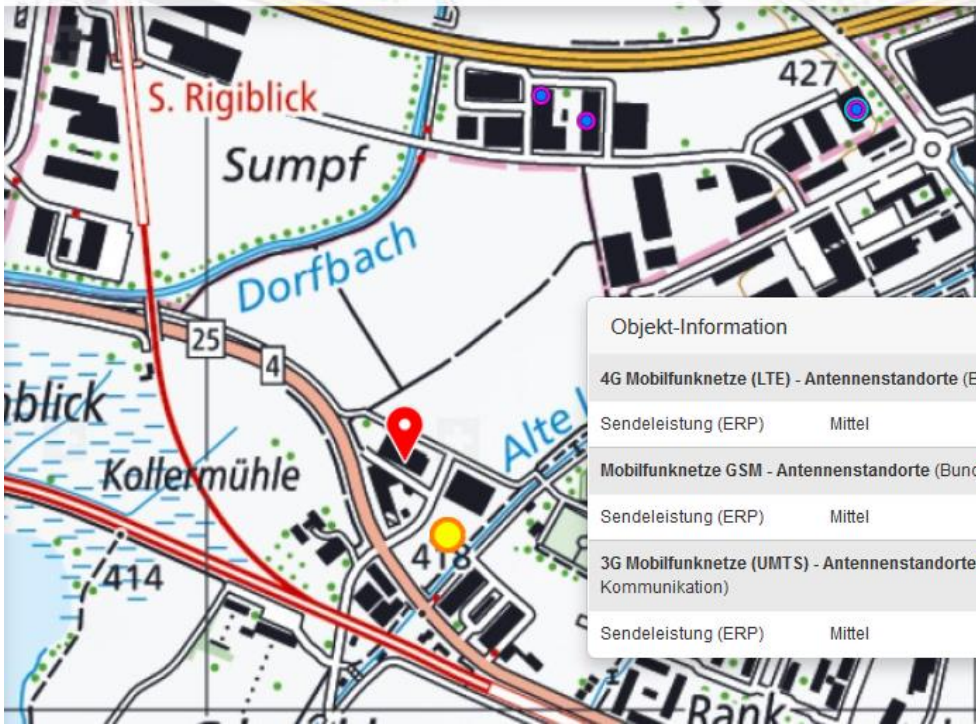
Profil, hoch genug aus Richtung Ost

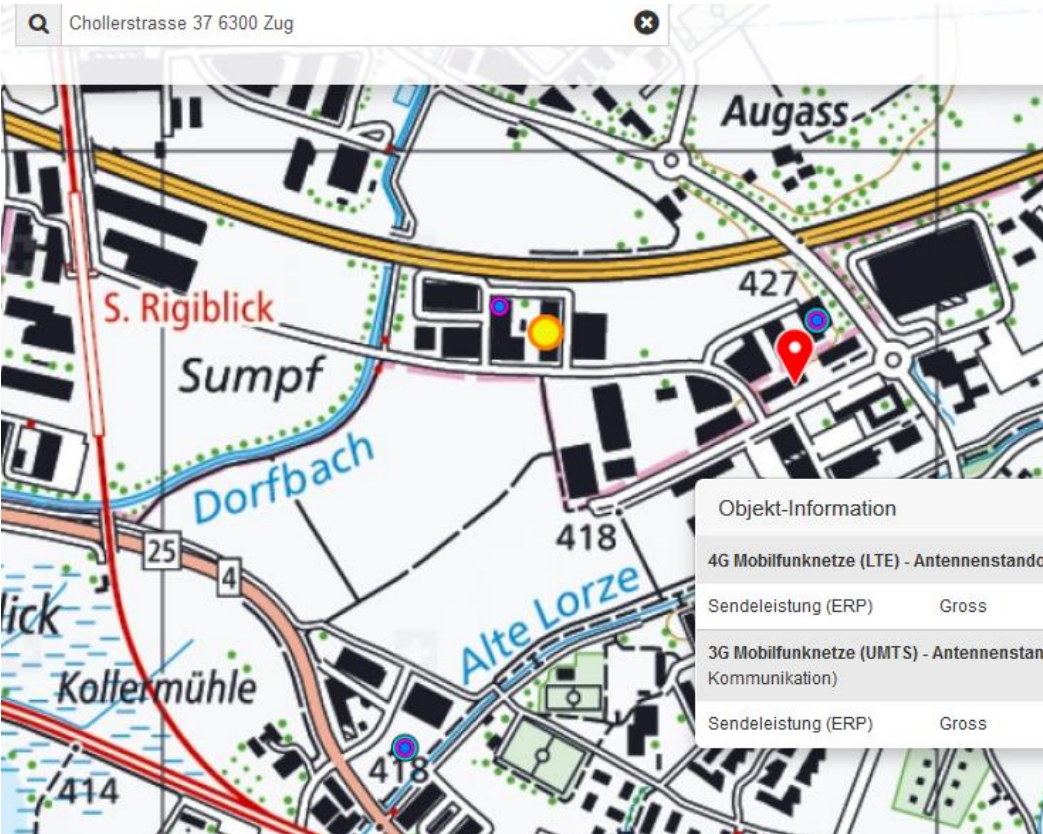


Aus der Richtung Nord gross

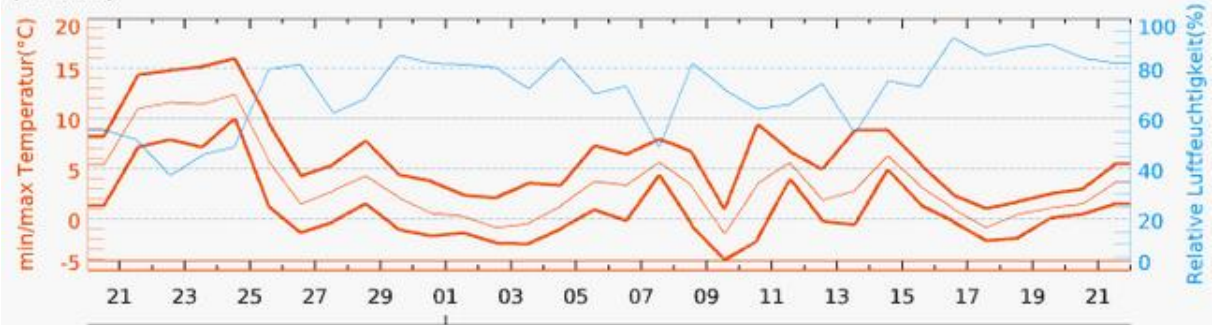


Chollerstrasse 3 6300 Zug





Zug
 47.17°N / 8.52°E 558m ü.NN.
 (4 x 4 km) 2017-11-21 - 2017-12-21
 31 Tage meteoblu



Dez 2017

