Erstfeld: Kollision zwischen zwei Sattelmotorfahrzeugen

Am Donnerstag, 20. Oktober 2016, kurz nach 15.30 Uhr, ereignete sich auf dem Gelände des Schwerverkehrszentrums ein Verkehrsunfall zwischen zwei Sattelmotorfahrzeugen. Der Lenker eines polnischen Sattelmotorfahrzeugs befand sich im Abfahrtsraum auf der **Spur 4.** Zur selben Zeit beabsichtigte der Lenker eines italienischen Sattelmotorfahrzeugs ebenfalls auf die Spur 4 einzubiegen. In der Folge kam es zu einer seitlichen Kollision der beiden Fahrzeuge. Verletzt wurde niemand. Der Sachschaden beträgt rund 10’000 Franken.


Ripshausen
Street View beenden
4 3 2 1
© 2009 GeoBasis-DE/BKG
© 2016 Google
© 2016 Google
US Dept of State Geographer
Google Earth
Bildaufnahmedatum: 9/2013 46°50'26.58" N 8°38'05.20" O Höhe 507 m Sichthöhe 465 m


© 2013 Google
Google Ear
Bildaufnahmedatum: 9/2013 46°50'25.83" N 8°38'05.07" O Höhe 506 m Sichthöhe 46

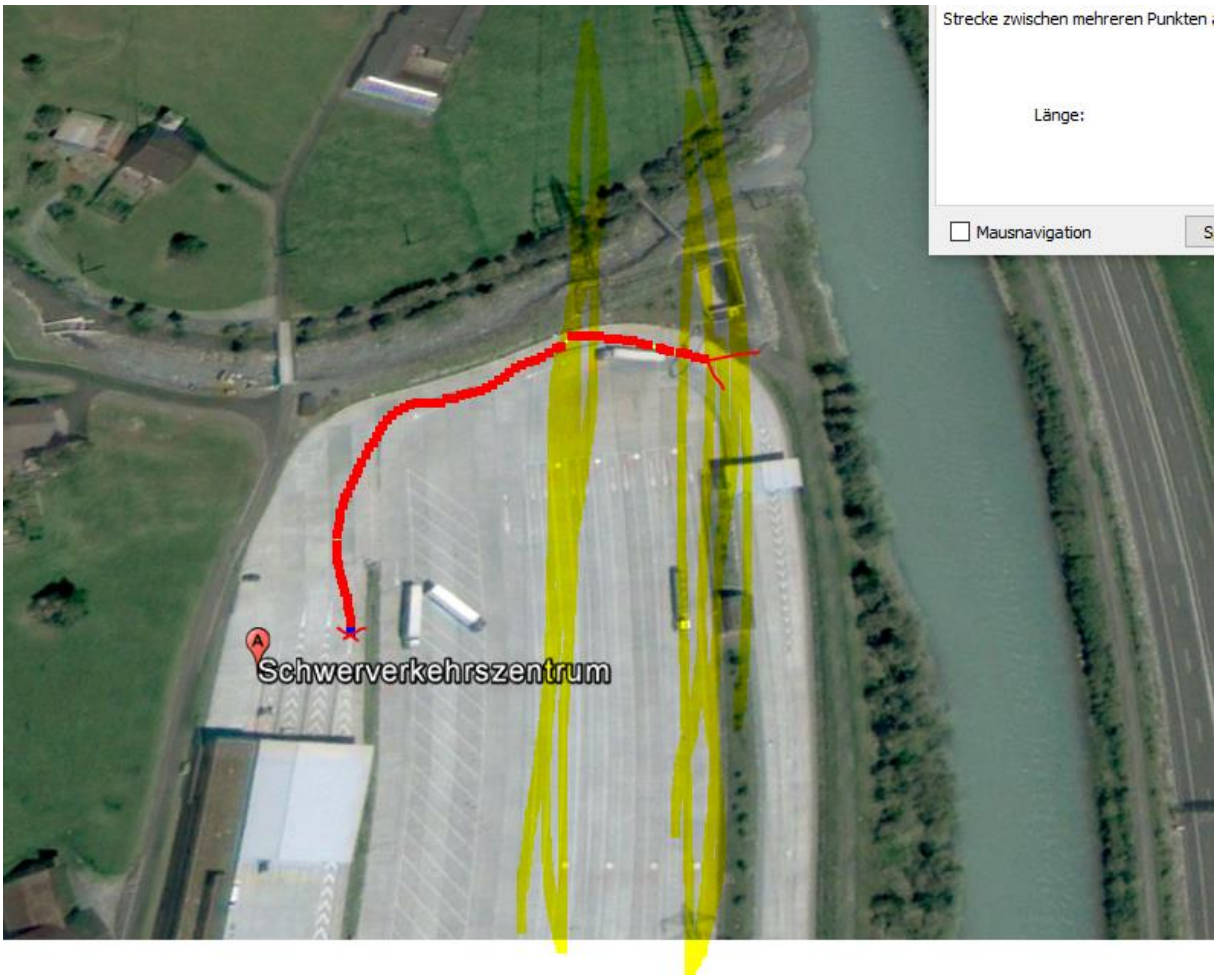
Strecke zwischen mehreren Punkten
Länge:
Mausnavigation
Schwerverkehrszentrum





Heri sind nur noch Parkplätze für Zeiten der Verstopfung am Gotthard

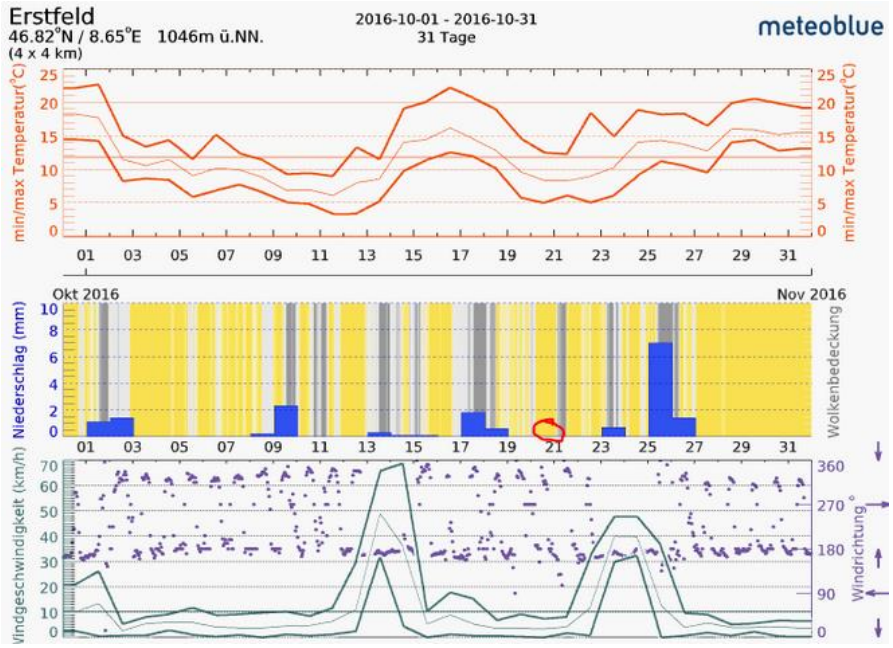
Erstfeld
46.82°N / 8.65°E 1046m ü.NN.
(4 x 4 km)
2016-10-01 - 2016-10-31
31 Tage
meteoblue
min/max Temperatur(°C)
Okt 2016
Nov 2016
Niederschlag (mm)
Wolkenbedeckung
Windgeschwindigkeit (km/h)
Windrichtung °