St. Margrethen

Ein 51-jähriger Chauffeur fuhr mit seinem Sattelschlepper im Baustellenbereich in Richtung St.Gallen als er mit seiner Fahrzeugkombination rechts von der Fahrbahn abkam. Der Sattelschlepper kollidierte mit dem Wildschutzzaun und blieb im Wiesland stecken. Für die Bergung der rund 25 Tonnen schweren Fahrzeugkombination mussten mehrere Abschleppfahrzeuge aufgeboten werden. Um die Fahrzeugkombination wieder auf die Strasse zu ziehen, muss die Autobahn gesperrt werden. Die Bergungsarbeiten laufen derzeit und dürften eine bis zwei Stunden in Anspruch nehmen.

Am Mittwoch (26.04.2017), um 06:30 Uhr, ist ein Sattelschlepper rechts von der Fahrbahn der Autobahn A1, Fahrtrichtung St.Gallen, abgekommen. Die Kantonspolizei St.Gallen berichtete darüber. Die Bergung dauerte rund 5 Stunden.

Der Sattelschlepper steckte im Erdreich rechts von der Fahrbahn fest. Gemäss den ersten Angaben des 51-jährigen Chauffeurs, wonach die Fahrzeugkombination 25 Tonnen wiege, wurden Bergungsfahrzeuge aufgeboten. Für die Bergung mussten die Fahrspuren in Richtung St.Gallen komplett gesperrt werden. Es stellte sich zudem heraus, dass die Fahrzeugkombination 40 Tonnen wiegen dürfte. Die Bergung war somit nur mit einem Spezialkran möglich. Während den Bergungsarbeiten kam es in der Region zu grösseren Verkehrsbehinderungen

Baustellenbereich, rechte Spur nur ca. 3m Breit. Kein Funk erkennbar.

Heck abgedriftet, vermutlich abrupt korrigierter Fahrfehler

© 2017 Google
47°27'28.23" N 9°37'11.95" O Höhe 410 m

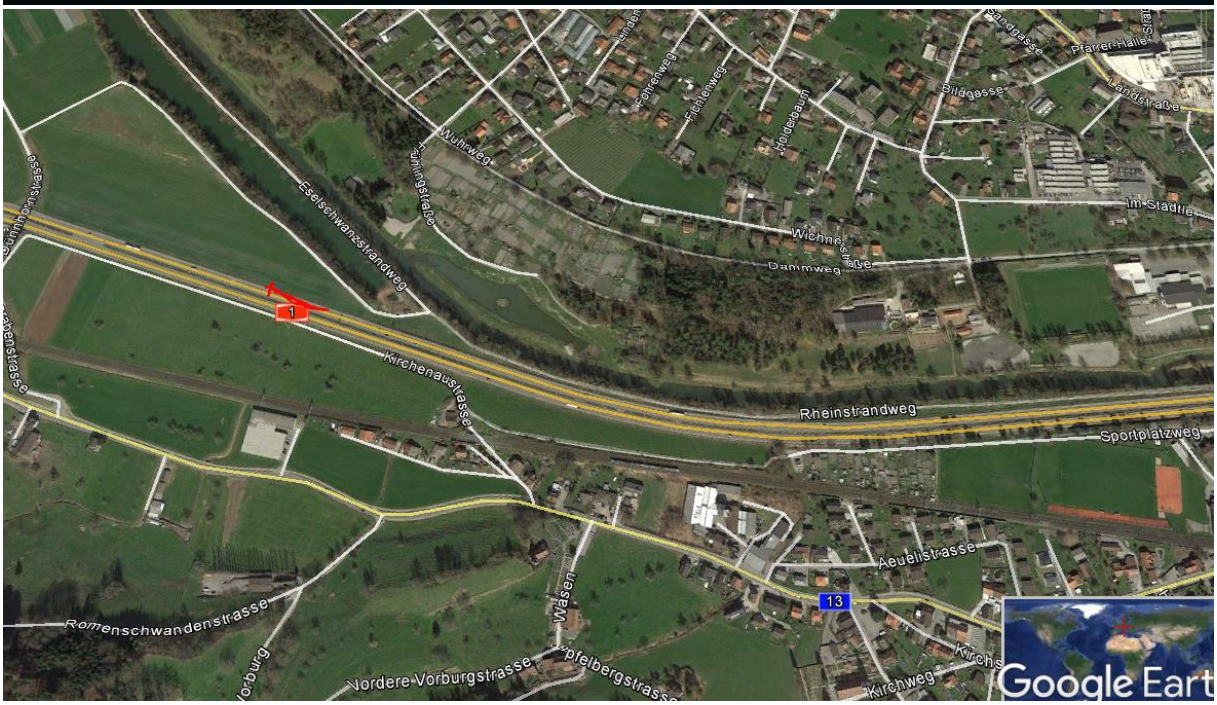
Eselschwanzstrandweg
Wuhrweg
Fichtenweg
Holderbaum
Bildgasse
Landstraße
Im Städtle
Dammweg
Kirchenaustrasse
Rheinstrandweg
Sportplatzweg
Aeuelistrasse
Romenschwandenstrasse
Wasen
Vordere Vorburgstrasse
Kirchweg
Google Eart

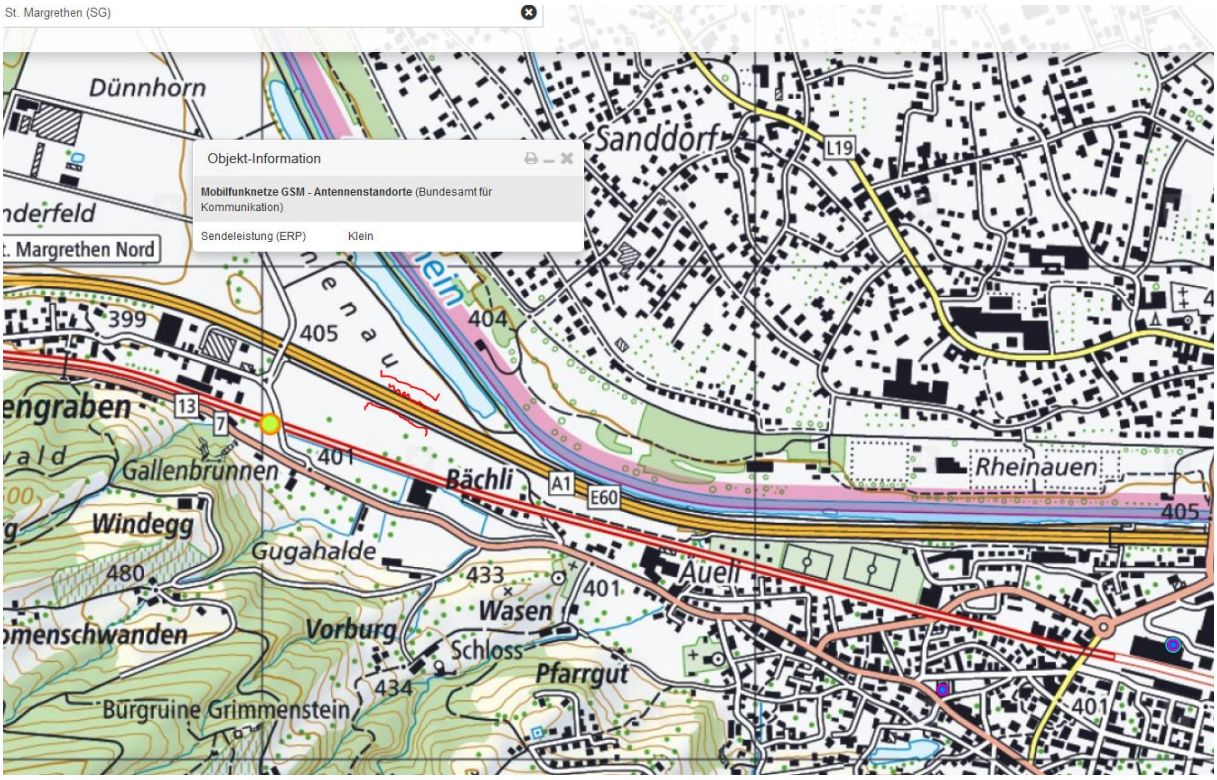
St. Margrethen (SG)
Objekt-Information
Mobilfunknetze GSM - Antennenstandorte (Bundesamt für Kommunikation)
Sendeleistung (ERP)
Klein
Dünnhorn
Sanddorf
L19
Margrethen Nord
399
405
404
Gallenbrunnen
401
Bächli
A1
E60
Rheinauen
Windegg
Gugahalde
480
433
Auell
Wasen
Vorburg
Schloss
Pfarrgut
434
Burgruine Grimmenstein

St. Margrethen
Rhein
405
A1
Ruderbach
Nebengraben
299.24° / 1.02 km
Hof
Romen
Zoll
403
402
St. Margrethen
Objekt-Information
Zeichnung
1.02 km
Profil erstellen
3G Mobilfunknetze (UMTS) - Antennenstandorte (Bundesamt für Kommunikation)
Sendeleistung (ERP)
Gross
4G Mobilfunknetze (LTE) - Antennenstandorte (Bundesamt für Kommunikation)
Sendeleistung (ERP)
Gross
St. Margrethen SG

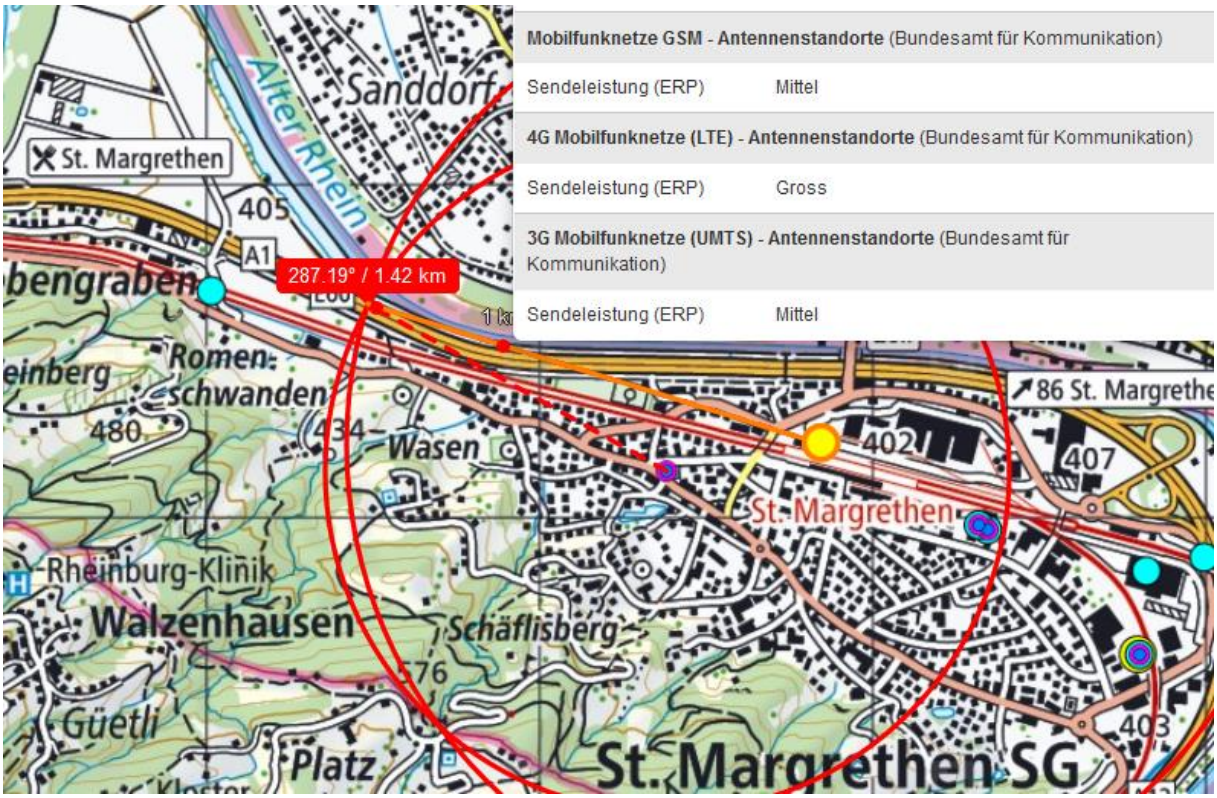

Rheinstraße (Enns)

gebung zu finden geben Sie im Feld "Adresse, Ort oder PLZ" die Postleitzahl bzw. den Namen der gesuchten Gemeinde ein und klicken Sie an- schließend auf die Taste "Suchen"

Mobilfunk

Funkdienst	Mobilfunk
Trägerstruktur	Dach
Gemeinsame Nutzung	Nein
Standortanfrage versenden	
Station1	
Technologie(n)	2G und 3G/4G
Sendeleistung	100-120 W

Mehr Informationen finden Sie im Kapitel **Erläuterungen** und **Technik**

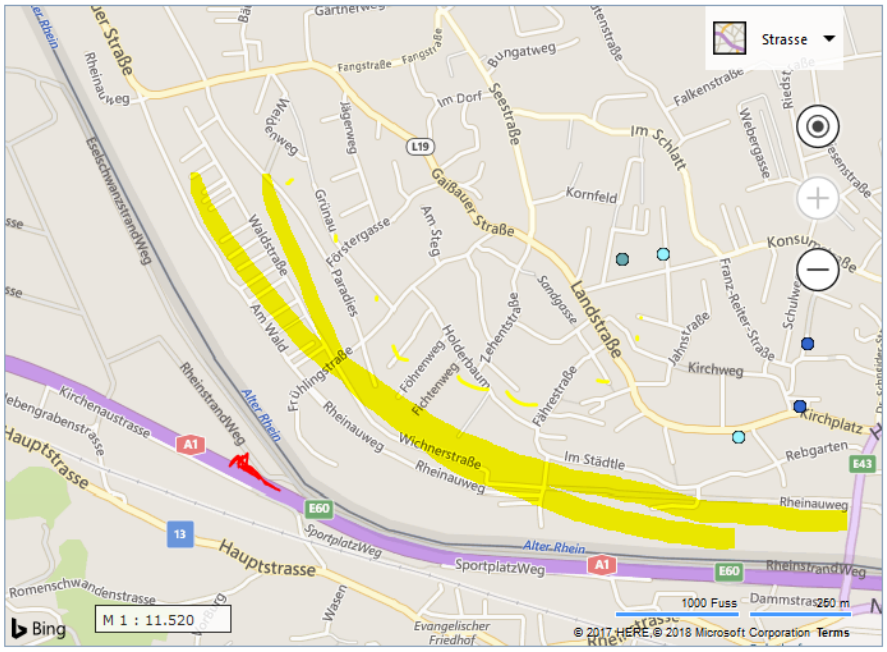

Die hier dargestellten Informationen werden auf Basis der eingegangenen Daten zum Senderkataster erstellt. Aufgrund des umfangreichen Datenmaterials sind Irrtümer und Fehler bei der Datenerfassung nicht 100%ig auszuschließen. Es

EMIL EGGER
EGGER