Bern / Zeugenaufruf: Auto und Lastwagen kollidiert

Am Freitagmorgen ist es in Bern zu einer Kollision zwischen einem Auto und einem Lastwagen gekommen. Verletzt wurde dabei niemand. Aufgrund unterschiedlicher Aussagen zum Unfallhergang werden Zeugen gesucht.

Am Freitag, **7. Juli 2017**, wurde der Kantonspolizei Bern gemeldet, dass sich um zirka **1015** Uhr auf der **Winkelriedstrass**e in Bern ein Unfall zwischen einem Lastwagen und einem Auto ereignet habe. Ersten Erkenntnissen zufolge war ein Lastwagen vom Wankdorf herkommend auf der Winkelriedstrasse in Richtung Standstrasse unterwegs, als gleichzeitig ein Auto in dieselbe Richtung fuhr. Aus noch zu klärenden Gründen kam es **vor der Kreuzung Stauffacherstrasse** zu einer seitlichen Kollision der beiden Fahrzeuge.

Verletzt wurde beim Unfall niemand. Es entstand jedoch Sachschaden in der Höhe von mehreren Tausend Franken.

Aufgrund unterschiedlicher Aussagen zum Unfallhergang sucht die Kantonspolizei Bern Zeugen. Personen, die sachdienliche Informationen geben können, werden gebeten, sich unter der Telefonnummer +41 31 634 41 11 zu melden.

http://www.police.be.ch/police/de/index/medien/medien.meldungNeu.html/police/de/meldungen/police/news/2017/07/20170707_1731_bern_zeugenaufrufautoundlastwagenkollidiert

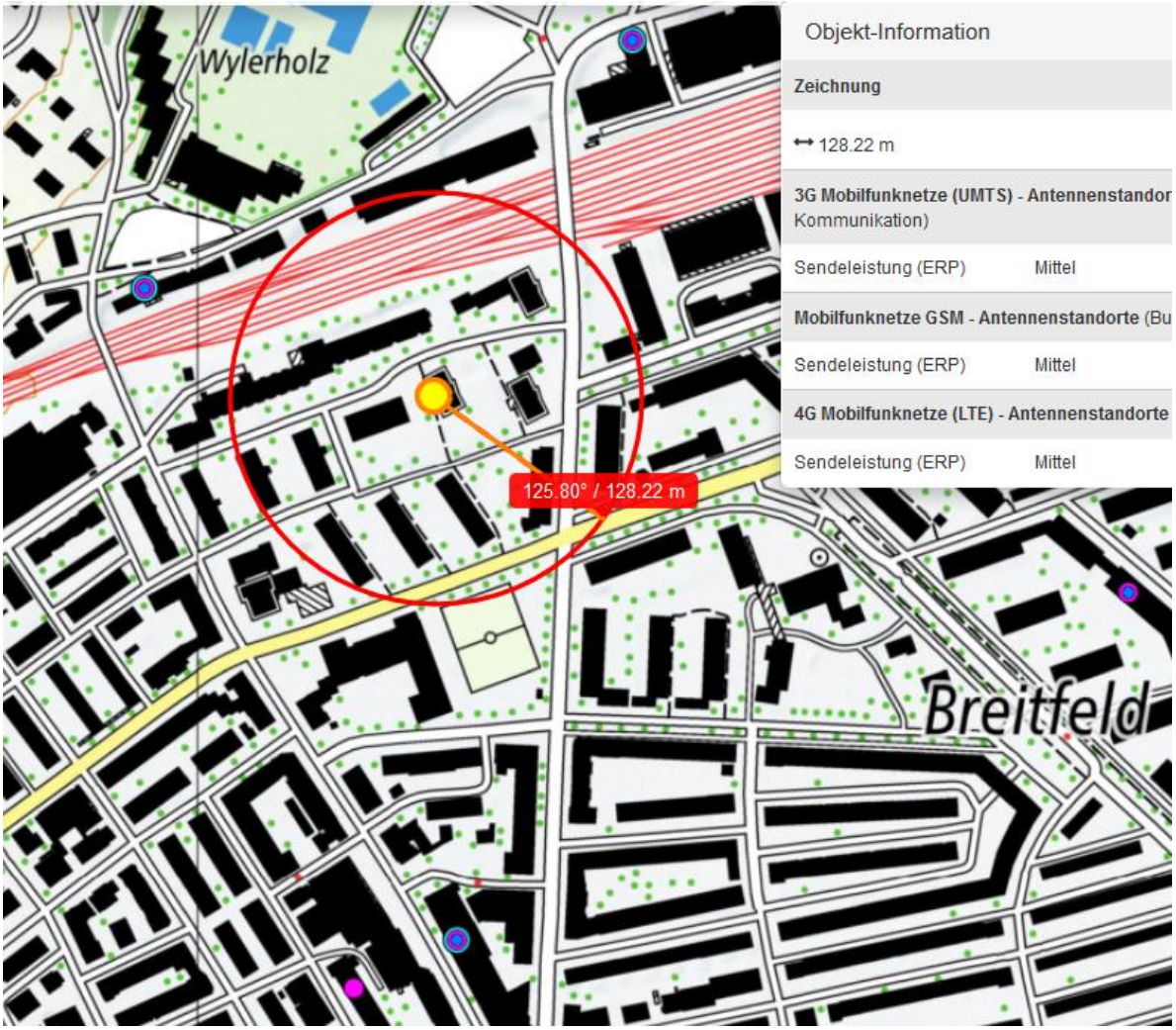
Wylerholz
Breitfeld
125.80° / 128.22 m
Objekt-Information
Zeichnung
128.22 m
3G Mobilfunknetze (UMTS) - Antennenstandor
Kommunikation)
Sendeleistung (ERP) Mittel
Mobilfunknetze GSM - Antennenstandorte (Bu
Sendeleistung (ERP) Mittel
4G Mobilfunknetze (LTE) - Antennenstandorte
Sendeleistung (ERP) Mittel

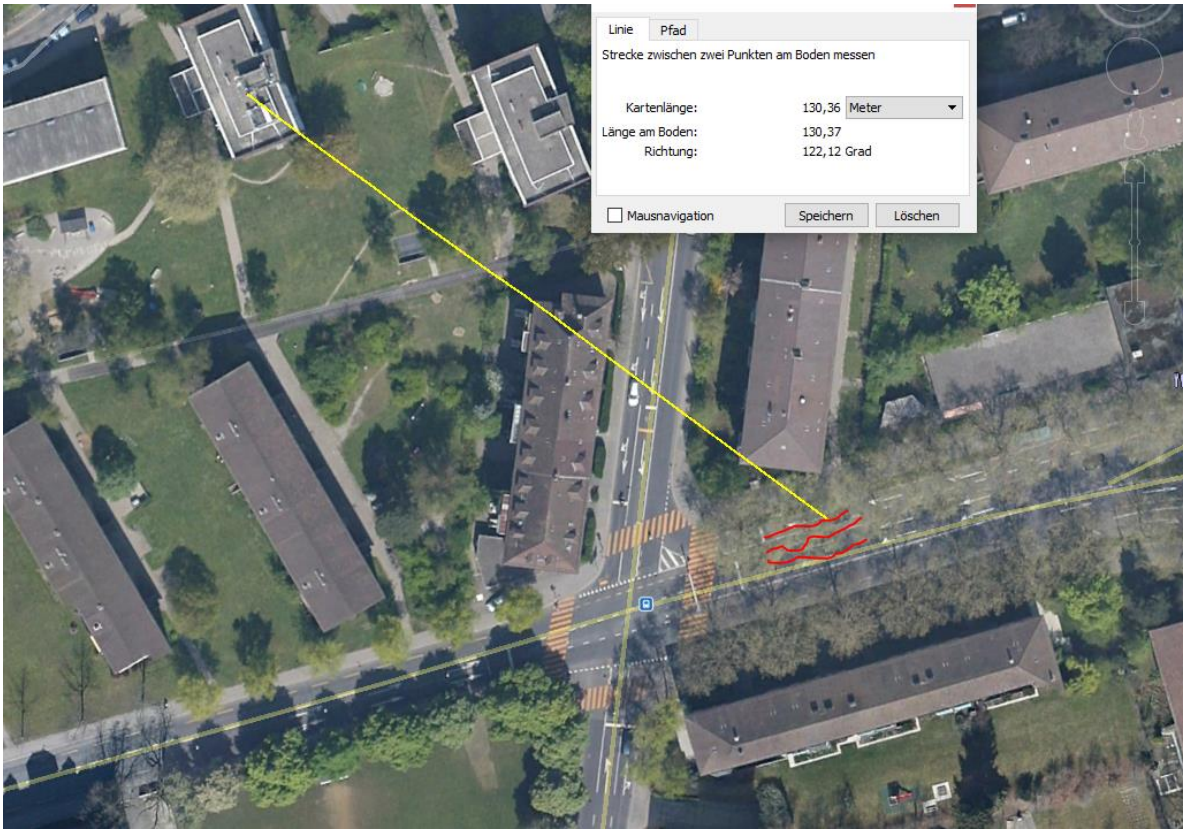
Linie
Pfad
Strecke zwischen zwei Punkten am Boden messen
Kartenlänge: 130,36 Meter
Länge am Boden: 130,37
Richtung: 122,12 Grad
Mausnavigation
Speichern
Löschen

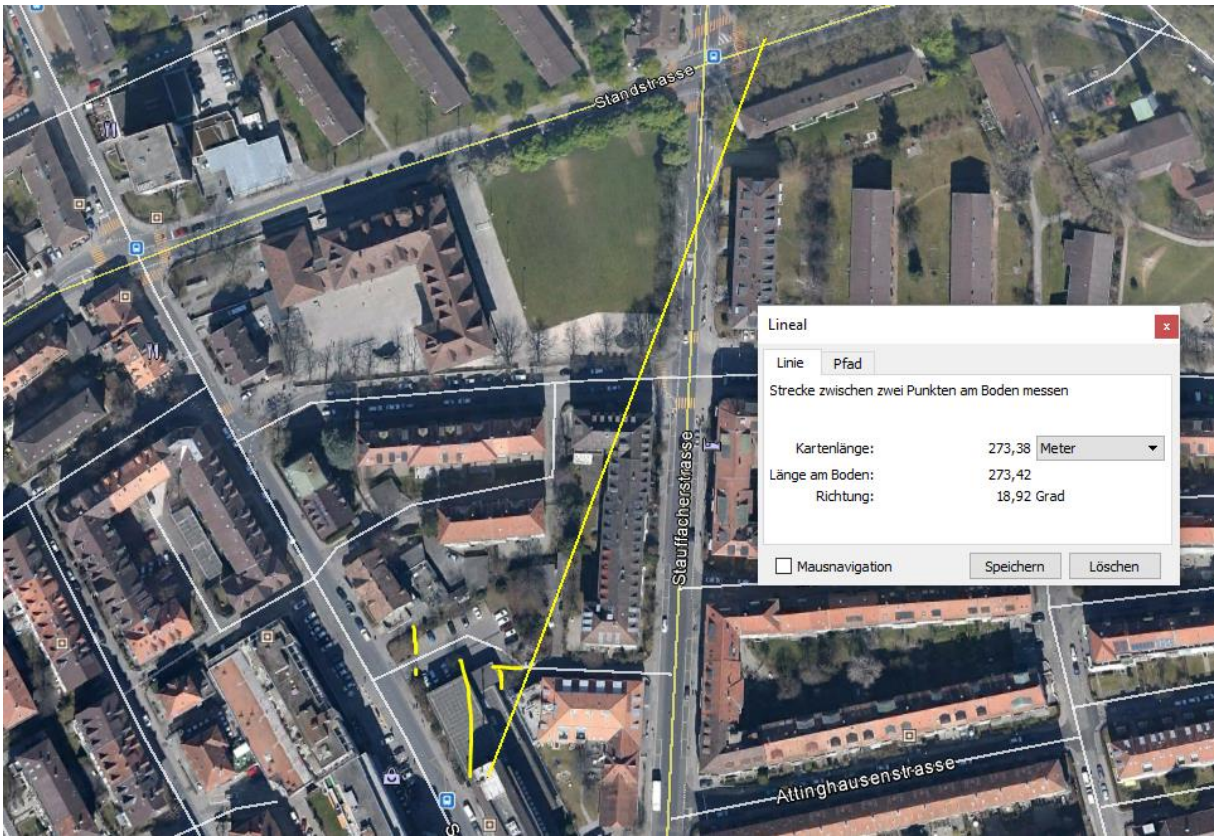
Standstrasse
Stauffacherstrasse
Attinghausenstrasse
Lineal
Linie
Pfad
Strecke zwischen zwei Punkten am Boden messen
Kartenlänge:
273,38
Meter
Länge am Boden:
273,42
Richtung:
18,92 Grad
Mausnavigation
Speichern
Löschen

Arthur Fegbli + Co
Stauffacherstrasse 13
3014 Bern 22
Tel. 031 331 79 44
fegbli
HONDA
© 2018 Google
Bildaufnahmedatum: 7/20

Stauffacherstrasse
Street View beenden
© 2017 Google
Google Earth
Problem melden
Bildaufnahmedatum: 7/2014 46°57'48.32" N 7°27'18.06" O Höhe 614 m sichthöhe 563 m

43 Stauffacherstrasse
Street View beenden
© 2017 Google
Google Earth
Problem melden
Bildaufnahmedatum: 7/2014 46°57'48.26" N 7°27'13.26" O Höhe 602 m sichthöhe 564 m



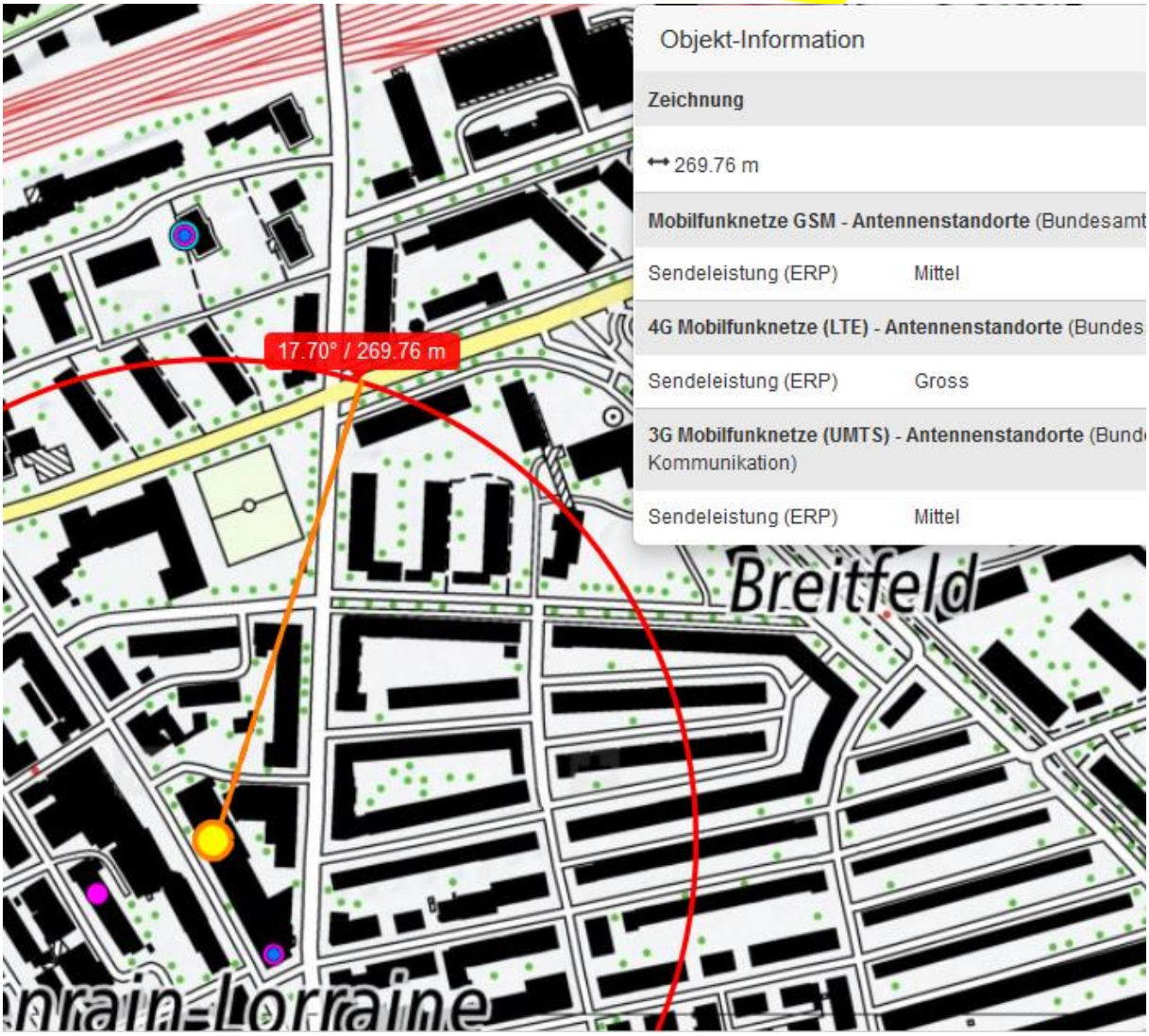
Objekt-Information
Zeichnung
269.76 m
Mobilfunknetze GSM - Antennenstandorte (Bundesamt
Sendeleistung (ERP) Mittel
4G Mobilfunknetze (LTE) - Antennenstandorte (Bundes
Sendeleistung (ERP) Gross
3G Mobilfunknetze (UMTS) - Antennenstandorte (Bund
Kommunikation)
Sendeleistung (ERP) Mittel
17.70° / 269.76 m
Breitfeld

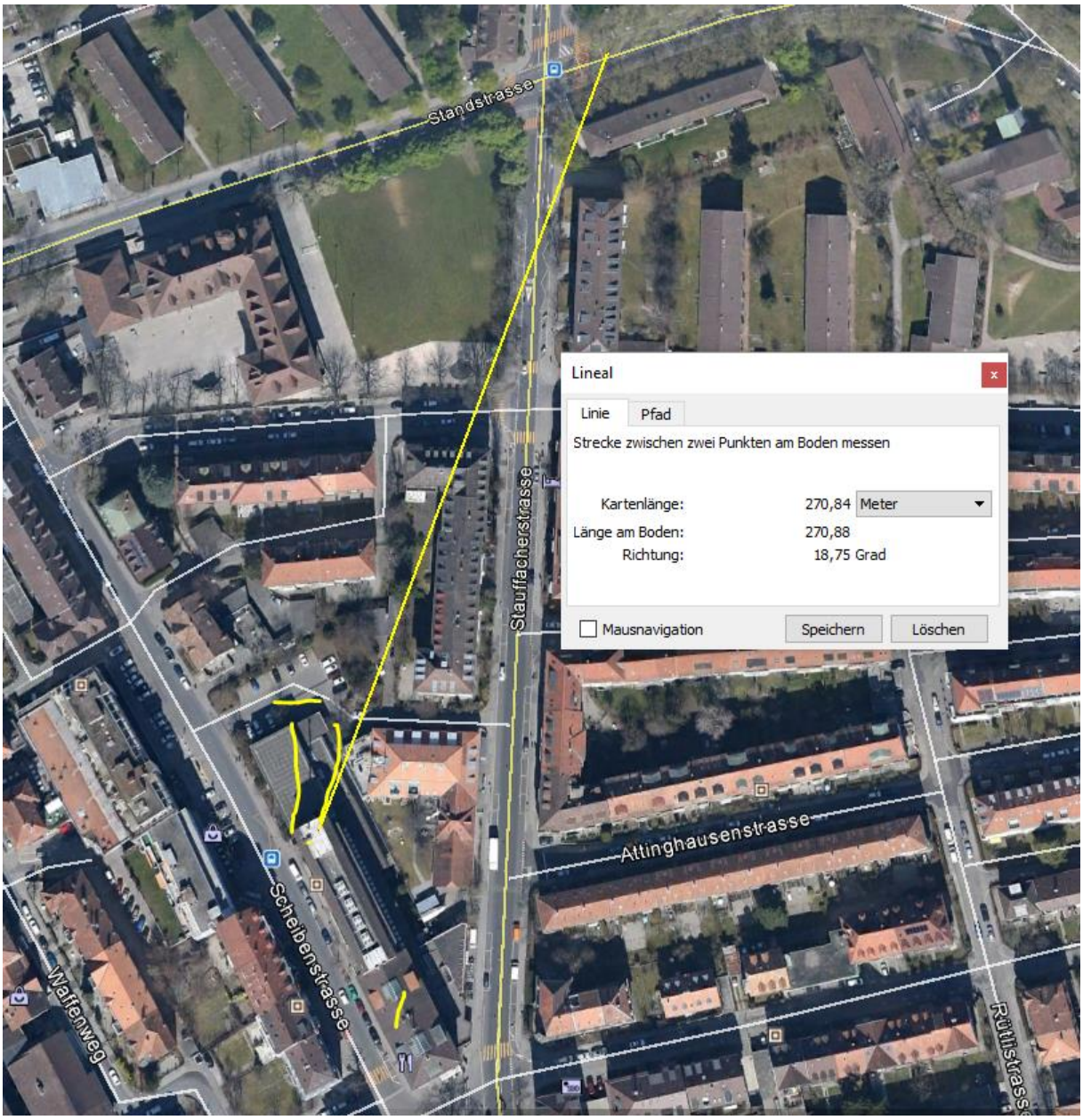
Standstrasse
Stauffacherstrasse
Scheibenstrasse
Attinghausenstrasse
Waffenweg
Rütlistrasse
Lineal
Linie
Pfad
Strecke zwischen zwei Punkten am Boden messen
Kartenlänge: 270,84 Meter
Länge am Boden: 270,88
Richtung: 18,75 Grad
Mausnavigation
Speichern
Löschen