Immensee: Spektakulärer Verkehrsunfall mit glimpflichem Ausgang

Auf der A4 kollidierte ein Personenwagen zuerst mit der Mittelleitplanke und anschliessend mit einem folgenden Fahrzeug. Verletzte gab es keine.

Der Unfall ereignete sich am Samstagabend (20. Januar 2018) um ca. 19.10 Uhr auf der Autobahn A4 in Fahrtrichtung Zug. Kurz nach der Einfahrt Küssnacht am Rigi prallte ein 50-jähriger Lenker eines Personenwagens aus noch ungeklärten Gründen in die Mittelleitplanke, von wo er auf die Normalspur zurückkatapultiert wurde und mit einem folgenden Personenwagen kollidierte. Die beiden Fahrzeuge schleuderten anschliessend über den Pannenstreifen eine Böschung hinauf und rissen auf einer Länge von ca. 50 Metern einen Wildzaun nieder. Schliesslich kamen das **unfallverursachende Fahrzeug auf dem Pannenstreifen** und das andere in der Böschung zum Stillstand.

Weder der Lenker des unfallverursachenden noch die beiden Insassen des anderen Fahrzeuges wurden verletzt. Es entstand ein Sachschaden von mehreren Zehntausend Franken. Für die Unfallaufnahme, die Bergung der Fahrzeuge sowie die Reinigung der Fahrbahnen musste der Verkehr einspurig an der Unfallstelle vorbeigeführt werden.

Im Einsatz standen Mitarbeitende der Rettungsdienste Küssnacht am Rigi und Zug sowie eines privaten Abschleppunternehmens, der Zentras und der Zuger Polizei.

https://www.zg.ch/behoerden/sicherheitsdirektion/zuger-polizei/medienmitteilungen/016-immensee-spektakulaerer-verkehrsunfall-mit-glimpflichem-ausgang

Der Unfallvorlauf zeichnet sich durch drei Hochspannnungsquerungen aus, davon 2 die gleiche über die Autobahnkurve geführte Ebene 1 (400KV) - Leitung

Erste Querung nach und 2 x direkt über der Einfahrt, falls der Verursacher hier eingefahren ist.

Die Distanz zur Einfahrt ist deutlich höher, als dass ein auf das Einfahren folgendes, missglücktes Beschleunigungsmanöver alleine verantwortlich sein kann.

Zweite Querung unmittelbar danach, Standort 180° gedreht, in Blickrichtung Zug

Dritte Querung Ebene 5



Unfallstelle mit folgendem Distanzanzeiger

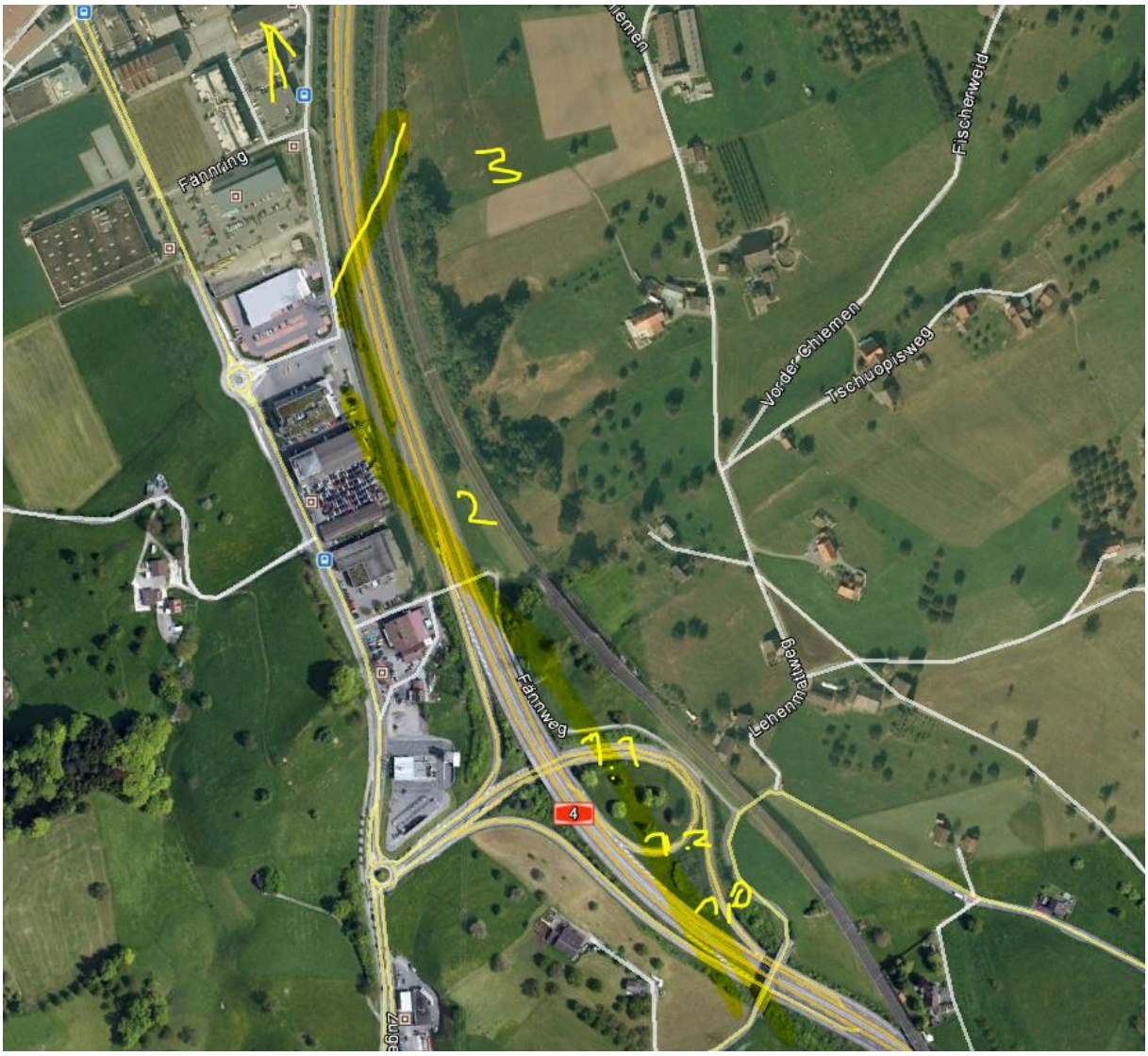
Fischerweid
Vorder-Chiemen
Tschuopisweg
Fänning
Fännweg
Lehenmeiwegl
3
2
1.1
1.2
1.0
4

Lineal
Linie
Pfad
Strecke zwischen mehreren Punkten am Boden messen
Länge:
874,17
Meter
Mausnavigation
Speichern
Löschen
Fischerweid
Fänning
Vorder-Chiemen
Chiemen
Fännweg
Zuberstrasse
Chiemerstrasse
Immostrasse
Ahornweg
Neuheimweg
Sunnenhofweg
Chiesweg
Bauingarten
150
500
850
4
Bildaufnahmedatum: 7/1/2009

Nasse Fahrbahn, kalt Stromtransport wahrscheinlich

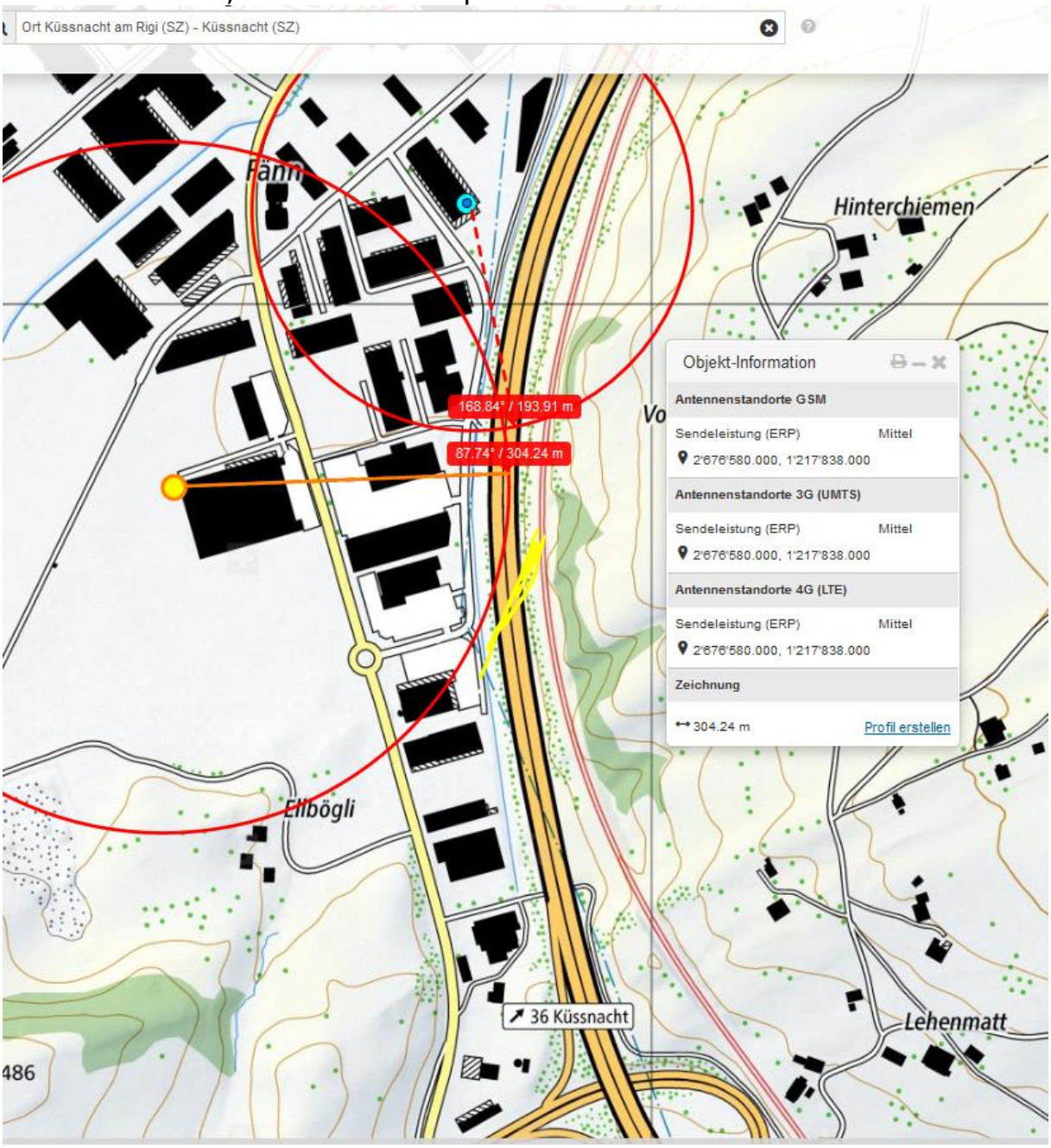

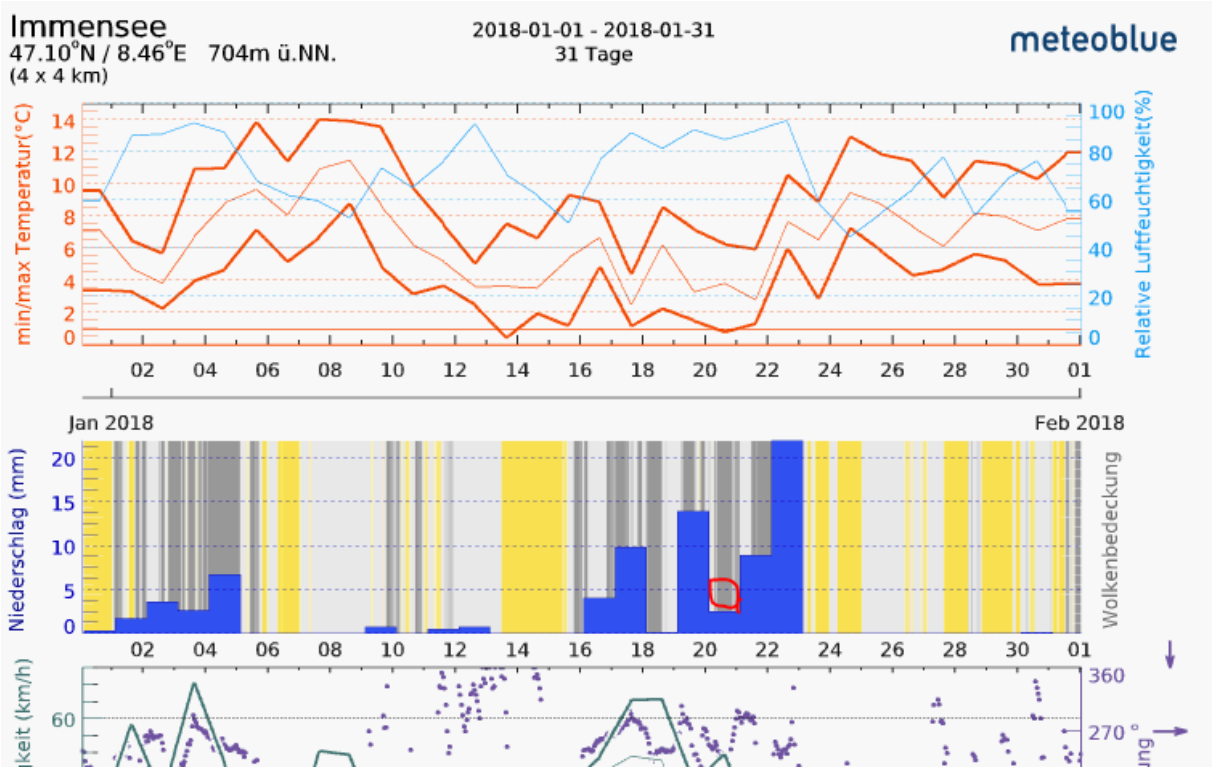
Immensee
47.10°N / 8.46°E 704m ü.NN.
(4 x 4 km)
2018-01-01 - 2018-01-31
31 Tage
meteoblue
min/max Temperatur(°C)
Relative Luftfeuchtigkeit(%)
Jan 2018
Feb 2018
Niederschlag (mm)
Wolkenbedeckung